

**CUENTA PÚBLICA MUNICIPAL 2005
ADMINISTRACIÓN 2003 - 2006**

Tesorería Municipal de Monterrey

Período del 1° de Enero al 31 de Diciembre de 2005

**IX.- INFORME DEL DETALLE DE BIENES
INMUEBLES AL 31 DE DICIEMBRE DE 2005**

DIRECCIÓN DE PATRIMONIO

JEFATURA DE BIENES INMUEBLES

RELACIÓN DE INMUEBLES POR EXPEDIENTE CATASTRAL PROPIEDAD DE MUNICIPIO DE MONTERREY AL 31 DE DICIEMBRE DE 2005

No	EXP. CAT.	USO	UBICACIÓN	COLONIA	ÁREA EN M2	VALOR CATASTRAL TOTAL
1	01030002	CINE REFORMA-APORTADO A FIDEICOMISO EN TRAMITE	MADERO Y ARTEAGA	CENTRO DE LA CIUDAD	1763.32	5,476,371.00
2	01064003	ESCUELA MUNICIPAL DE ARTES C.D.C.	ESCOBEDO NTE 642 INT	CENTRO DE LA CIUDAD	222.42	855,656.00
3	01064015	PLAZA DE LOS ENAMORADOS	E CARRANZA NTE	CENTRO DE LA CIUDAD	3400.00	5,576,000.00
4	01072008	TEATRO MUNICIPAL CALDERON	JUAREZ NTE 529 Y TAPIA	CENTRO DE LA CIUDAD	453.29	1,813,160.00
5	01072017	BIBLIOTECA LA CIUADELA, FELIPE GUERRA CASTRO	A JUAREZ NTE	CENTRO DE LA CIUDAD	489.76	1,586,822.00
6	01116153	LOCAL COMERCIAL, CERRADO	MERCADO JUAREZ, LOC-51 P BAJA	CENTRO DE LA CIUDAD	8.00	73,368.00
7	01116191	LOCAL COMERCIAL, CERRADO	MERCADO JUAREZ LOC-87 P BAJA	CENTRO DE LA CIUDAD	17.00	156,454.00
8	01116208	LOCAL COMERCIAL	MERCADO JUAREZ, LOC-102 P BAJA	CENTRO DE LA CIUDAD	16.00	146,736.00
9	01116210	LOCAL COMERCIAL, VENTA DE FRUTAS Y AGUAS FRESCAS	MERCADO JUAREZ, L-104Y105 P BAJ	CENTRO DE LA CIUDAD	29.00	264,318.00
10	01116211	LOCAL COMERCIAL, VENTA DE HIERBAS MEDICINALES	MERCADO JUAREZ, LOC-106 P BAJA	CENTRO DE LA CIUDAD	14.00	130,879.00
11	01116282	LOCAL COMERCIAL, HIERBERIA	MERCADO JUAREZ, LOC-182 P BAJA	CENTRO DE LA CIUDAD	12.00	110,052.00
12	01116304	LOCAL COMERCIAL, HERBARIO SAN JOSE	MERCADO JUAREZ, LOC-203 P BAJA	CENTRO DE LA CIUDAD	32.00	289,893.00
13	01116315	OFICINA DE RECREACION POPULAR-SECRET. DE DESARROLLO	MERCADO JUAREZ, LOC-4	CENTRO DE LA CIUDAD	153.00	1,400,725.00
14	01116316	OFICINA DE RECREACION POPULAR-SECRET. DE DESARROLLO	MERCADO JUAREZ, LOC-5	CENTRO DE LA CIUDAD	135.00	1,236,741.00
15	01116317	OFICINAS DE PAGO PREDIAL-TESORERIA MUNICIPAL	MERCADO JUAREZ, LOC-6	CENTRO DE LA CIUDAD	153.00	1,402,913.00
16	01116318	OFICINAS DE PAGO PREDIAL-TESORERIA MUNICIPAL	MERCADO JUAREZ, LOC-7	CENTRO DE LA CIUDAD	59.00	541,933.00
17	01116319	OFICINAS DE PAGO PREDIAL-TESORERIA MUNICIPAL	MERCADO JUAREZ, LOC-7A	CENTRO DE LA CIUDAD	59.00	541,933.00
18	01116388	LOCAL COMERCIAL	MERCADO JUAREZ, LOC-87	CENTRO DE LA CIUDAD	11.00	100,334.00
19	01116412	PLANTA MEZZANNINE -CIRCULACIÓN Y RAMPA DE ACCESO	MERCADO JUAREZ, LOC-M-111	CENTRO DE LA CIUDAD	22.00	200,668.00
20	01116413	PLANTA MEZZANNINE-CIRCULACIÓN Y RAMPA DE ACCESO	MERCADO JUAREZ, LOC-M-112	CENTRO DE LA CIUDAD	22.00	202,856.00
21	01157017	PLAZA DEL ROBLE	15 DE MAYO Y GUERRERO	CENTRO DE LA CIUDAD	1748.35	3,147,030.00
22	01163001	MACROPLAZA	ZARAGOZA Y PRIV 5 DE MAYO	CENTRO DE LA CIUDAD	4300.00	9,180,500.00
23	01175006	TRIBUNALES MENORES	MATAMOROS Y GARIBALDI	CENTRO DE LA CIUDAD	1151.45	2,274,113.00
24	01184008	NVO MDO COLON-APORTADO A FIDEICOMISO	PADRE MIER PTE	CENTRO DE LA CIUDAD	4858.21	12,437,017.00
25	01201014	PLAZA MORELOS	MORELOS E HIDALGO	CENTRO DE LA CIUDAD	420.40	1,681,600.00
26	01207001	MUSEO METROPOLITANO DE Monterrey	AVE ZARAGOZA E HIDALGO	CENTRO DE LA CIUDAD	1783.00	5,562,960.00
27	01214001	PLAZA ZARAGOZA Y PALACIO MUNICIPAL	ZARAGOZA Y ZUAZUA	CENTRO DE LA CIUDAD	13151.25	32,615,100.00
28	01221001	PALACIO MUNICIPAL	G PRIETO Y CONSTITUCION	CENTRO DE LA CIUDAD	5980.65	16,267,368.00
29	01233001	PLAZA	CONSTITUCION Y JUAREZ	CENTRO DE LA CIUDAD	3849.00	16,454,475.00
30	01234016	PLAZA	JUAREZ Y CONST	CENTRO DE LA CIUDAD	813.25	3,220,470.00
31	01250001	PLAZA HIDALGO	ZARAGOZA Y OCAMPO	CENTRO DE LA CIUDAD	3053.65	8,550,220.00
32	02098043	PLAZA GUADALAJARA	CONSTITUCION	CENTRO DE LA CIUDAD	8036.94	24,110,820.00
33	02103018	PLAZA DE LOS COMPOSITORES, AGUSTIN LARA	CONSTITUCION	CENTRO DE LA CIUDAD	7237.95	18,240,000.00
34	02112001	PLAZA ALAMEDA, BIBLIOTECA NUM. 12, OFIC. PASAPORTES	P SUAREZ Y ARAMBERRI	CENTRO DE LA CIUDAD	63996.18	130,410,000.00
35	02113001	PLAZA LA PURISIMA	HIDALGO Y SERAFIN PE/A	CENTRO DE LA CIUDAD	7665.00	17,437,875.00
36	03143005	JARDIN DE NIÑOS PROFRA. FCA RAMIREZ ANGUIANO	A NERVO NTE 123	CENTRO DE LA CIUDAD	469.00	1,302,350.00
37	03144002	CINE Monterrey	ARAMBERRI PRIV ALAMEDA	CENTRO DE LA CIUDAD	1998.39	3,487,254.00
38	04055001	ESC. PRIM. NUEVO LEÓN	F U GOMEZ Y TREVI/O	CENTRO DE LA CIUDAD	6200.00	15,152,000.00
39	04057001	PLAZA DEL CHORRO	TREVI/O ARISTA E I GARZA	CENTRO DE LA CIUDAD	6400.00	7,257,600.00
40	04069003	ESCUELA PRIMARIA EDMUNDO DE AMICIS	I GARZA OTE 930	CENTRO DE LA CIUDAD	351.12	1,004,932.00
41	04094001	PLAZA DE LA LUZ	M M DEL LLANO Y P SANCHEZ	CENTRO DE LA CIUDAD	6400.00	6,048,000.00
42	05009011	DIRECCION DEL REGISTRO CIVIL DEL ESTADO	WASHINGTON Y DR COSS	CENTRO DE LA CIUDAD	455.44	3,095,551.00

DIRECCIÓN DE PATRIMONIO

JEFATURA DE BIENES INMUEBLES

RELACIÓN DE INMUEBLES POR EXPEDIENTE CATASTRAL PROPIEDAD DE MUNICIPIO DE MONTERREY AL 31 DE DICIEMBRE DE 2005

No	EXP. CAT.	USO	UBICACIÓN	COLONIA	ÁREA EN M2	VALOR CATASTRAL TOTAL
43	05071009	ESCUELA GUILLERMO PRIETO	GUILLERMO PRIETO 828	CENTRO DE LA CIUDAD	904.68	2,198,372.00
44	06020001	ESCUELA SECUNDARIA 33 PLINIO ORDOÑEZ	PALMERAS Y MANOLO MARTINEZ	DEL PRADO	7520.00	5,685,120.00
45	06023001	PARQUE	PASEO DEL PRADO S N	DEL PRADO	3200.00	3,148,800.00
46	06028001	ESCUELA PRIMARIA	ORQUIDEA Y ARISTA	VICTORIA	2805.00	1,918,620.00
47	06029001	PLAZA LA VICTORIA	BEGONIA ORQUIDEA DOBLADO	VICTORIA	4900.00	2,910,600.00
48	06042012	JARDIN DE NIÑOS VITO ALESIO ROBLES	GARDENIA 1125	VICTORIA	1260.00	1,755,292.00
49	06079001	ESCUELA PRIMARIA FCO. I. MADERO	AVE PROGRESO Y GALEANA	OBRETERISTA	8717.00	6,269,022.00
50	06103001	ESCUELA PRIMARIA MONTERREY	J MENDEZ S N Y HEROES, COL SARABIA	SARABIA	5889.15	3,286,145.00
51	06170002	ESCUELA PRIMARIA 1° DE MAYO	2A VIDRIERA Y C DE LA CUE	CANTU	2702.00	2,112,964.00
52	06170003	ESCUELA PRIMARIA 1° DE MAYO	3A VIDRIERA Y C DE LA CUE	CANTU	848.00	720,800.00
53	06170004	ESCUELA PRIMARIA 1° DE MAYO	3A VIDRIERA Y P SANCHEZ	CANTU	961.93	817,640.00
54	06177001	PLAZA 1° DE MAYO	ITURBE DOBLADO CHAPULTEPE	CANTU	143.75	113,850.00
55	06218001	ESCUELA PRIMARIA	J M GARZA J VRREAL S N	TERMINAL	6936.39	4,638,385.00
56	06284001	REGULARIZACIONES	INDEPENDL1 1800-A	CEMENTOS	65.50	167,226.00
57	06284033	REGULARIZACIONES	LIBERTAD Y STO DOM L33 M284	CEMENTOS	93.50	254,152.00
58	06301001	JARDÍN DE NIÑOS	CHAPULTEPEC ROSITA	1° DE MAYO	1679.00	1,393,570.00
59	07002040	REGULARIZACIONES	PEDRO ASCENCIO COL INDEP	INDEPENDENCIA	104.75	58,549.00
60	07011015	REGULARIZACIONES	PRIV PASQUEL L11 M11	INDEPENDENCIA	113.73	39,805.00
61	07011016	REGULARIZACIONES	PRIV PASQUEL L12 M11	INDEPENDENCIA	115.04	40,264.00
62	07011018	REGULARIZACIONES	PRIV PASQUEL L14 M11	INDEPENDENCIA	57.80	20,230.00
63	07011025	REGULARIZACIONES	PRIV PASQUEL L20 M11	INDEPENDENCIA	39.20	13,720.00
64	07011026	REGULARIZACIONES	PRIV PASQUEL L7 M11	INDEPENDENCIA	116.61	40,813.00
65	07011028	REGULARIZACIONES	PRIV PASQUEL L6 M11	INDEPENDENCIA	97.74	34,209.00
66	07011030	REGULARIZACIONES	PRIV PASQUEL L4 M11	INDEPENDENCIA	56.84	19,894.00
67	07011031	REGULARIZACIONES	PRIV PASQUEL L3 M11	INDEPENDENCIA	15.00	5,250.00
68	07026001	LOCAL MERCADO DIAZ ORDAZ	AV INDEP Y QUERETARO S N	INDEPENDENCIA	336.00	1,167,356.00
69	07026002	LOCAL MERCADO DIAZ ORDAZ	AVE INDEP PTE 106	INDEPENDENCIA	339.39	968,498.00
70	07026003	LOCAL MERCADO DIAZ ORDAZ	AVE INDEP PTE 108	INDEPENDENCIA	158.22	490,050.00
71	07026004	LOCAL MERCADO DIAZ ORDAZ	AVE INDEP PTE 110	INDEPENDENCIA	135.54	450,775.00
72	07026006	LOCAL MERCADO DIAZ ORDAZ	16 DE SEPT S N INDEP	INDEPENDENCIA	150.00	265,178.00
73	07026010	LOCAL MERCADO DIAZ ORDAZ	QUERETARO 316	INDEPENDENCIA	395.98	384,306.00
74	07026012	LOCAL MERCADO DIAZ ORDAZ	QUERETARO 312 SUR INDEP	INDEPENDENCIA	228.00	225,768.00
75	07026013	LOCAL MERCADO DIAZ ORDAZ	QUERETARO SUR 310	INDEPENDENCIA	243.02	252,159.00
76	07026014	LOCAL MERCADO DIAZ ORDAZ	QUERETARO 308	INDEPENDENCIA	325.42	365,864.00
77	07026015	LOCAL MERCADO DIAZ ORDAZ	QUERETARO 306 306A Y 308	INDEPENDENCIA	183.63	531,971.00
78	07026016	LOCAL MERCADO DIAZ ORDAZ	QUERETARO SUR 304 INDEP	INDEPENDENCIA	99.65	109,561.00
79	07027004	BODEGA PATRIMONIO	AVE INDEP 104 Y 106	INDEPENDENCIA	983.00	2,543,356.00
80	07028002	SINDICATO BUROCRATAS MUNICIPALES	AVE INDEPENDENCIA 226	INDEPENDENCIA	1943.28	4,432,000.00
81	07055001	ESCUELA PRIMARIA ABELARDO L. RDZ Y KINDER	2 DE ABRIL Y JALISCO	INDEPENDENCIA	7568.64	9,950,466.00
82	07069004	BODEGA DE LA DIRECCION DE MANTENIMIENTO	2 DE ABRIL OTE 412	INDEPENDENCIA	126.37	244,516.00
83	07086001	ESCUELA PRIMARIA	CASTELAR Y COLIMA INDEPEN	INDEPENDENCIA	3011.11	2,020,454.00
84	07094002	ESTACIONAMIENTO DE LA BASÍLICA	CASTELAR	INDEPENDENCIA	2425.26	2,515,061.00

DIRECCIÓN DE PATRIMONIO

JEFATURA DE BIENES INMUEBLES

RELACIÓN DE INMUEBLES POR EXPEDIENTE CATASTRAL PROPIEDAD DE MUNICIPIO DE MONTERREY AL 31 DE DICIEMBRE DE 2005

No	EXP. CAT.	USO	UBICACIÓN	COLONIA	ÁREA EN M2	VALOR CATASTRAL TOTAL
85	07094003	ESTACIONAMIENTO DE LA BASÍLICA	TEPEYAC OTE 307 INDEPENDE	INDEPENDENCIA	628.50	584,575.00
86	07097006	CAPILLA DE VELACIÓN	NUEVA INDEPENDENCIA INDEP	INDEPENDENCIA	400.00	280,000.00
87	07098034	ÁREA MUNICIPAL	J DEL CARMEN S/N	INDEPENDENCIA	106.57	55,637.00
88	07100006	ÁREA MUNICIPAL	TLAXCALA 904 SUR	INDEPENDENCIA	280.89	233,613.00
89	07109027	REGULARIZACIONES	ESQ OCCIDENTE Y PRIV C-INDE	INDEPENDENCIA	264.00	79,200.00
90	07109028	REGULARIZACIONES	OCCIDENTE ENTRE L PATZ Y PR	INDEPENDENCIA	153.25	45,975.00
91	07109029	REGULARIZACIONES	OCCIDENTE ENTRE L PATZ Y PR	INDEPENDENCIA	466.00	113,238.00
92	07109031	PLAZA	MORELIA ENTRE L PATZ Y PRIV	INDEPENDENCIA	2495.70	598,968.00
93	07140001	ESCUELA PRIMARIA HECTOR ANGEL MTZ V.	ZACATECAS	INDEPENDENCIA	2276.75	2,488,216.00
94	07140004	ORFANATO	QUERETARO Y L DE TAMIAHUA	INDEPENDENCIA	750.00	911,085.00
95	07144013	REGULARIZACIONES	LAGO DE PATZCUARO 610	INDEPENDENCIA	141.92	110,727.00
96	07144014	REGULARIZACIONES	LAGO DE PATZCUARO 608	INDEPENDENCIA	148.42	114,627.00
97	07153032	INVASIONES	CAMPECHE S N	INDEPENDENCIA	1894.60	495,471.00
98	07154002	INVASIONES	COLIMA Y L PATZCUARO	INDEPENDENCIA	10164.00	2,456,148.00
99	07155021	ESC PRIM ABELARDO R. RDZ E INVASIONES	COLIMA Y PATZCUARO	INDEPENDENCIA	12972.80	2,270,240.00
100	07171012	CASETA DE VIGILANCIA	PRIV OAXACA L M1	INDEPENDENCIA	8.70	6,000.00
101	07181002	REGULARIZACIONES	PRIV VERACRUZ L2 M7	INDEPENDENCIA	315.00	86,940.00
102	07181026	REGULARIZACIONES	PRIV OAXACA L26 M1	INDEPENDENCIA	148.55	44,565.00
103	07181069	REGULARIZACIONES	PRIV TLAXCALA L69 M5	INDEPENDENCIA	67.43	20,229.00
104	07181070	REGULARIZACIONES	PRIV TLAXCALA L70 M5	INDEPENDENCIA	124.08	37,224.00
105	07181071	REGULARIZACIONES	PRIV TLAXCALA L71 M5	INDEPENDENCIA	249.69	69,663.00
106	07181073	REGULARIZACIONES	PRIV TLAXCALA L73 M5	INDEPENDENCIA	115.11	34,533.00
107	07181089	REGULARIZACIONES	PRIV TLAXCALA L89 M5	INDEPENDENCIA	65.26	19,578.00
108	07181091	REGULARIZACIONES	PRIV TLAXCALA L91 M5	INDEPENDENCIA	51.83	15,549.00
109	07181097	REGULARIZACIONES	PRIV OAXACA L97 M 1-B	INDEPENDENCIA	79.75	23,925.00
110	07181102	REGULARIZACIONES	PRIV OAXACA L102M9	INDEPENDENCIA	127.94	38,382.00
111	07181131	REGULARIZACIONES	COLIMA L131 M181	INDEPENDENCIA	161.00	48,300.00
112	07181137	REGULARIZACIONES	COLIMA L137 M181	INDEPENDENCIA	138.69	41,607.00
113	07181138	REGULARIZACIONES	COLIMA INT	INDEPENDENCIA	80.80	21,573.00
114	07181139	REGULARIZACIONES	COLIMA	INDEPENDENCIA	110.58	28,529.00
115	07181140	REGULARIZACIONES	PRIV LAGO DE FAMIAHUA L140 M181	INDEPENDENCIA	163.54	49,062.00
116	08012001	ESCUELA PRIMARIA PROFR EMILIO RDZ Y DIF GARZA NIETO	I COMONFORT Y V CARRANZA	GARZA NIETO	7460.78	2,556,371.00
117	08043033	CASETA DE POLICIA - LOTE INVADIDO POR PARTICULAR	BERNARDO REYES	GARZA NIETO	117.16	117,160.00
118	08092001	ESCUELA PRIMARIA REVOLUCIÓN	B REYES Y ECHEVERRIA	INDUSTRIAL	12210.41	12,890,932.00
119	08126056	ANTIGUA ESTACION FFCC, SE ADQUIRIO PARA SEDUE	MIGUEL NIETO, COL INDUSTRIAL	INDUSTRIAL	5140.85	7,920,918.00
120	08150003	PLAZA ALFREDO DE LEÓN	M NIETO Y FERROCARRIL	INDUSTRIAL	10054.50	13,754,556.00
121	08212005	REGULARIZACIONES	PROL EDISON L-5 M-212	INDUSTRIAL	84.66	42,330.00
122	08212008	REGULARIZACIONES	PROL EDISON L-8 M-212	INDUSTRIAL	165.61	132,488.00
123	08212010	REGULARIZACIONES	JOSE JUSTO CORRO L-10 M-212	INDUSTRIAL	95.26	76,208.00
124	08212012	REGULARIZACIONES	JOSE JUSTO CORRO L-12 M-212	INDUSTRIAL	33.18	26,544.00
125	08212013	REGULARIZACIONES	JOSE JUSTO CORRO L-13 M-212	INDUSTRIAL	182.90	137,540.00
126	08212014	REGULARIZACIONES	JOSE JUSTO CORRO L-14 M-212	INDUSTRIAL	190.37	143,158.00

DIRECCIÓN DE PATRIMONIO

JEFATURA DE BIENES INMUEBLES

RELACIÓN DE INMUEBLES POR EXPEDIENTE CATASTRAL PROPIEDAD DE MUNICIPIO DE MONTERREY AL 31 DE DICIEMBRE DE 2005

No	EXP. CAT.	USO	UBICACIÓN	COLONIA	ÁREA EN M2	VALOR CATASTRAL TOTAL
127	08212018	REGULARIZACIONES	FCO JAVIER ECHEVERRIA L-18 M-212	INDUSTRIAL	112.07	49,871.00
128	08212019	REGULARIZACIONES	FCO JAVIER ECHEVERRIA L-19 M-212	INDUSTRIAL	128.92	57,369.00
129	08212022	PLAZA	JOSE JUSTO CORRO L-22 M-212	INDUSTRIAL	5800.90	2,059,319.00
130	08216035	UNIDAD DEP 10 DE MARZO	CENTENARIO DE ZAPATA L35M8	INDUSTRIAL	1221.64	421,465.00
131	08216036	ESCUELA PRIMARIA Y BIBLIOTECA 10 DE MARZO	CENTENARIO DE ZAPATA L36 M8	INDUSTRIAL	2197.11	659,133.00
132	08223007	REGULARIZACIONES	MIGUEL DOMINGUEZ, 10 DE MARZO	10 DE MARZO	212.07	106,035.00
133	08223030	REGULARIZACIONES	MIGUEL DOMINGUEZ, 10 DE MARZO	10 DE MARZO	9.77	4,885.00
134	08223032	REGULARIZACIONES	CALLE JON, COL 10 DE MARZO	10 DE MARZO	67.95	33,975.00
135	08223033	REGULARIZACIONES	PRIVADA, COL 10 DE MARZO	10 DE MARZO	69.90	34,950.00
136	08225026	REGULARIZACIONES	PRIV. CELESTINO NEGRETE, 10 DE MARZO	10 DE MARZO	44.67	22,335.00
137	08225028	REGULARIZACIONES	PRIV. MIGUEL DOMINGUEZ, 10 DE MARZO	10 DE MARZO	36.98	18,490.00
138	08225029	REGULARIZACIONES	PRIV. MIGUEL DOMINGUEZ, 10 DE MARZO	10 DE MARZO	12.99	6,495.00
139	08225030	REGULARIZACIONES	PRIV. MIGUEL DOMINGUEZ, 10 DE MARZO	10 DE MARZO	7.67	3,835.00
140	08225031	REGULARIZACIONES	PRIV. MIGUEL DOMINGUEZ, 10 DE MARZO	10 DE MARZO	22.38	11,190.00
141	08225033	REGULARIZACIONES	PRIV. MIGUEL DOMINGUEZ, 10 DE MARZO	10 DE MARZO	28.10	14,050.00
142	08225034	REGULARIZACIONES	PRIV. MIGUEL DOMINGUEZ, 10 DE MARZO	10 DE MARZO	40.81	20,405.00
143	08226037	REGULARIZACIONES	PRI. CELESTINO NEGRETE, 10 DE MARZO	10 DE MARZO	150.92	70,932.00
144	08226040	REGULARIZACIONES	PRIV. MIGUEL DOMINGUEZ, 10 DE MARZO	10 DE MARZO	158.91	79,455.00
145	08227045	REGULARIZACIONES	20 DE NOVIEMBRE, COL 10 DE MARZO	10 DE MARZO	47.71	23,855.00
146	08227047	REGULARIZACIONES	PRIVADA, COL 10 DE MARZO	10 DE MARZO	36.52	18,260.00
147	08229011	REGULARIZACIONES	20 DE NOVIEMBRE, COL 10 DE MARZO	10 DE MARZO	40.70	20,350.00
148	08229022	REGULARIZACIONES	PRIV 20 DE NOVIEMBRE, COL 10 DE MARZO	10 DE MARZO	135.84	67,920.00
149	08229023	REGULARIZACIONES	PRIV 20 DE NOVIEMBRE, COL 10 DE MARZO	10 DE MARZO	309.43	154,715.00
150	08230033	REGULARIZACIONES	EDISON, COL 10 DE MARZO	10 DE MARZO	212.54	106,270.00
151	08230038	REGULARIZACIONES	GPE VICTORIA, COL 10 DE MARZO	10 DE MARZO	69.01	34,505.00
152	09001001	CENTRO DE SALUD N° 2	F U GOMEZ Y CHAPULTEPEC	CARACOL	7391.42	8,781,006.00
153	09098809	OFICINA CASA DE SAN ANTONIO LOCAL E, SECRET ADMINISTRACIÓN	AVE. FUNDIDORA, CINTERMEX	OBREERA	14.76	87,168.00
154	09098810	OFICINA CASA DE SAN ANTONIO LOCAL F, SECRET ADMINISTRACION	AVE. FUNDIDORA, CINTERMEX	OBREERA	11.80	69,729.00
155	09117001	PRIMARIA TRIUNFO DE LA REPUBLICA Y BILIOTECA CHURUBUSCO	SAN ANGEL Y TACUBAYA	CHURUBUSCO	6297.00	4,502,355.00
156	09158001	PARQUE	GALICIA ARES Y VALENCIA	ALAMOS DE CORREGIDORA	2788.80	2,936,606.00
157	09171001	ÁREA MUNICIPAL	PRIV TACUBA L1 M171	ALAMOS DE CORREGIDORA	900.00	1,170,000.00
158	10065001	ESCUELA PRIMARIA	F U GOMEZ E INDEP	MODERNA	2467.00	2,341,183.00
159	10067001	ESCUELA PRIMARIA Y JARDIN DE NIÑOS Nicolás BRAVO	LIBERTAD Y FRESNO	MODERNA	2100.00	1,596,000.00
160	10070005	GUARDERÍA INFANTIL	PALMA 1011	MODERNA	1491.50	1,121,608.00
161	10071001	ESCUELA PRIMARIA	NOGALAR E INDEP	MODERNA	2576.00	1,504,384.00
162	10074001	ESCUELA PRIMARIA	DURAZNO 2700	MODERNA	2217.26	1,667,379.00
163	10076004	REGULARIZACIONES	INDEP COL MODERNA	MODERNA	70.00	56,000.00
164	10076010	REGULARIZACIONES	MANZANO 2804	MODERNA	120.00	255,544.00
165	10078019	REGULARIZACIONES	LIBERTAD	MODERNA	98.00	78,400.00
166	10078025	REGULARIZACIONES	INDEPENDENCIA	MODERNA	98.00	78,400.00
167	10080009	REGULARIZACIONES	INDEPEND L9 M80 MODERNA	MODERNA	98.00	78,400.00
168	10080012	REGULARIZACIONES	INDEPEND L12 M80 MODERNA	MODERNA	70.00	56,000.00

DIRECCIÓN DE PATRIMONIO

JEFATURA DE BIENES INMUEBLES

RELACIÓN DE INMUEBLES POR EXPEDIENTE CATASTRAL PROPIEDAD DE MUNICIPIO DE MONTERREY AL 31 DE DICIEMBRE DE 2005

No	EXP. CAT.	USO	UBICACIÓN	COLONIA	ÁREA EN M2	VALOR CATASTRAL TOTAL
169	10080028	REGULARIZACIONES	INDEPEND L28 M80 MODERNA	MODERNA	280.00	212,800.00
170	10146026	ESCUELA PRIMARIA	2A MAGNOLIA	MODERNA	9092.18	3,709,609.00
171	10160011	REGULARIZACIONES	PRIVADA GRANADO	MODERNA	264.96	211,968.00
172	10160012	REGULARIZACIONES	MAGNOLIA Y GRANADO	MODERNA	699.43	559,544.00
173	10160013	REGULARIZACIONES	CALLE GRANADO	MODERNA	247.43	197,944.00
174	10174001	ESCUELA SECUNDARIA 13 JOSE MA LUIS MORA	DURAZNO	MODERNA	10816.77	5,110,923.00
175	10196021	POLIVALENTE	FRANCISCO MURGUIA 2303 CARR	MODERNA	70.19	78,192.00
176	10206006	ESCUELA PRIMARIA	FABRILES Y FF CC TAMPICO	MODERNA	4438.59	2,063,944.00
177	10206024	ESCUELA PRIMARIA	FABRILES	MODERNA	6479.27	2,575,509.00
178	10217001	ESCUELA PRIMARIA	FCO MURGUIA C TREVÍO	V CARRANZA	7719.00	4,067,913.00
179	10222002	INVASIÓN	FCO BELTRAN INT	V CARRANZA	353.57	241,311.00
180	10238001	PARQUE	L BLANCO Y H PEREZ	V CARRANZA	7756.20	4,128,271.00
181	10272001	ESCUELA PRIMARIA	P A DE LA GARZA S N	FABRILES	7533.80	6,328,392.00
182	10273001	GUARDERÍA INFANTIL	FABRILES S N	FABRILES	3844.00	2,782,296.00
183	10277067	BALDÍO	P ELIZONDO	MADERO NORTE	140.00	119,000.00
184	10285014	ESCUELA PRIMARIA	LUIS G URBINA	FCO I MADERO	3733.17	2,411,627.00
185	10285015	ESCUELA PRIMARIA	LUIS G URBINA	FCO I MADERO	396.00	299,574.00
186	10287005	SERVICIOS PÚBLICOS DELEG. Sur, CUARTEL ORIENTE.	VIA A TAMPICO Y PLAN GPE	V CARRANZA	74715.38	24,901,702.00
187	10289001	CIUDAD DEPORTIVA	CHURUBUSCO Y J M GARZA	V CARRANZA	27251.83	38,734,619.00
188	10311001	PLAZA DEL COMERCIO, CENTRO COMUNITARIO LUCIO BLANCO	R NAJERA Y F MURGUIA	V CARRANZA	182.40	155,040.00
189	10311002	PLAZA DEL COMERCIO	L G URBINA Y L BLANCO	V CARRANZA	4741.64	2,861,579.00
190	10371001	PLAZA FCO. I. MADERO	J M GZA Y 21 DE MARZO	MADERO	6084.00	3,407,040.00
191	10372008	ESCUELA PRIMARIA	J M GARZA Y P DE S LUIS	MADERO	1445.85	1,835,179.00
192	10381001	ESC PRIM GRAL PORFIRIO GLZ	J DE LA BARRERA	PABLO A DE LA GARZA	4200.00	2,352,000.00
193	10431016	CENTRO SOCIAL N° 8 ROTARIOS	FCO BELTRAN Y D BERLANGA	ACERO	250.27	311,952.00
194	10432001	ESCUELA PRIMARIA Y BIBLIOTECA NUM. 7	FCO I MADERO Y P ELIZONDO	ACERO	8413.45	10,735,562.00
195	10502001	PARQUE	PALERMO Y CATANIA	SANTA FE	4271.02	3,448,848.00
196	10503001	ESCUELA SECUNDARIA	ITALIA Y FLORENCIA	SANTA FE	13219.00	7,534,830.00
197	10512001	GIMNASIO MODERNA	PABLO A DE LA GARZA CRUZ CON MAGNOLIA	MODERNA	41425.25	25,729,023.00
198	10529001	ESCUELA PRIMARIA	ALHELI Y 20 DE NOVIEMBRE	MODERNA	6314.57	3,315,148.00
199	10536001	ESCUELA SECUNDARIA	CATANIA Y NAPOLES	AMPLIACION STA FE	6199.40	4,181,495.00
200	10543019	BODEGA DIRECCION DE COMERCIO, ANTES ESC. FORD 65	PRIV D ELIZONDO NTE	PABLO A DE LA GARZA	2911.55	1,113,667.00
201	10544017	CENTRO SOCIAL BENJAMÍN SALINAS Y ESC PRIMARIA	N ROSITA Y M HERRERA	PABLO A DE LA GARZA AMP TECNOLOGICO	2040.68	1,285,628.00
202	10548001	PARQUE	V REGIA Y PRIV DEL PARQUE	LOS FRESNOS	2165.10	1,666,044.00
203	10681006	MERCADO POPULAR FRANCISCO VILLA	F U GOMEZ Y GARDENIA	MODERNA	1898.68	1,801,847.00
204	10802001	PARQUE Y BIBLIOTECA TAMPICO	MALECON Y CHAIREL ADUANA	TAMPICO	3646.50	2,246,244.00
205	10804035	ÁREA MUNICIPAL	MIRAMAR	TAMPICO	895.56	1,791,120.00
206	10817001	PARQUE	CERRO DEL TOPO M 817 L 1	LOS FRESNOS	2438.40	2,015,337.00
207	10825001	BALDÍO	VILLA VERANO L1 M825	VILLAS DE LINDA VISTA	3810.00	5,029,200.00
208	10827067	ÁREA MUNICIPAL	AV J A CONCHELLO	PRIVADA PINOS	1852.85	2,167,834.00
209	10828015	ÁREA MUNICIPAL	PINO ESCOBETON	PRIVADA PINOS	3612.00	7,224,000.00

DIRECCIÓN DE PATRIMONIO

JEFATURA DE BIENES INMUEBLES

RELACIÓN DE INMUEBLES POR EXPEDIENTE CATASTRAL PROPIEDAD DE MUNICIPIO DE MONTERREY AL 31 DE DICIEMBRE DE 2005

No	EXP. CAT.	USO	UBICACIÓN	COLONIA	ÁREA EN M2	VALOR CATASTRAL TOTAL
210	10831013	ÁREA MUNICIPAL	PINO VERDE	PRIVADA PINOS	1376.00	2,752,000.00
211	10832001	ÁREA MUNICIPAL	AV J A CONCHELLO	PRIVADA PINOS	166.83	212,541.00
212	10833001	ÁREA MUNICIPAL	PINO REAL	PRIVADA PINOS	1574.18	2,046,434.00
213	10837017	ÁREA MUNICIPAL	PINO TROMPILLO	PRIVADA PINOS	2044.67	2,658,071.00
214	10838040	ÁREA MUNICIPAL	AV J A CONCHELLO	PRIVADA PINOS	232.80	272,376.00
215	11034001	PLAZA BATALLA DE SANTA ISABEL	MADERO Y 20 DE NOV	CENTRO	4886.23	11,587,030.00
216	11038001	PLAZA	CHAPALA OCOTLAN Y ZAPOPAN	GONZALITOS	8895.25	14,010,018.00
217	11067009	ESCUELA MARIANO MATAMOROS	EDISON Y C SALAZAR	CENTRO	3440.82	2,647,710.00
218	11089001	LIGA PEQUEÑA DE BEIS BOOL. DEL CENTRO	URDIALES Y J GARZA	LOMAS	6000.00	8,064,000.00
219	11104002	PARQUE LOMAS	ARAMBERRI Y URDIALES NTE	LOMAS	3208.50	6,737,850.00
220	11137001	BALDÍO	P GONZALEZ	JARDINES DEL CERRO	4310.76	6,142,833.00
221	11148010	PLAZA, HEMICICLO A SIMON BOLIVAR	JOSE BENITEZ	OBISPADO	2281.00	5,884,980.00
222	11191009	PARQUE	A MARTINEZ VILLARREAL	CHEPE VERA	9630.00	10,322,340.00
223	11194050	BALDÍO	LOMA LARGA AL NTE	OBISPADO	380.00	950,000.00
224	11194051	BALDÍO	LOMA LARGA AL NTE	OBISPADO	380.00	665,000.00
225	11194052	BALDÍO	LOMA LARGA AL NTE	OBISPADO	1750.00	3,062,500.00
226	11210001	PLAZA	AVE MITRAS Y ALPES	OBISPADO	2534.60	4,562,280.00
227	11234001	PARQUE	APENINOS PIRINEOS Y ALPES	OBISPADO	3721.00	5,358,240.00
228	11237008	LIGA PEQUEÑA DE BASE BALL LOMA LARGA	J L GARZA Y VIRGILIO GARZA	OBISPADO	8531.00	12,284,640.00
229	11264042	OFICINAS DE LA SEP, ANTES PRIM MARIA R DE CANAVATI	JOSE BENITEZ	JARDINES DEL OBISPADO	2296.56	4,951,464.00
230	11265002	PLAZA SANTA ROSA	FCO G SADA	CHEPE VERA	7576.00	10,909,440.00
231	11284021	CASA DEL PENSIONADO Y JUBILADOS DEL MUNICIPIO DE MTY	P MILMO Y URDIALES 197	CHEPE VERA	600.00	2,828,796.00
232	11295001	PARQUE	AVILA ASIS Y AUTLAN	CHEPE VERA	4945.00	6,341,962.00
233	11295001	PARQUE	PADUA LAGOS Y CHAPALA	CHEPE VERA	9228.52	13,134,366.00
234	11305001	PARQUE	VENENCIA SAYULA Y PADUA	CHEPE VERA	4131.00	7,064,010.00
235	12006001	BALDÍO	ÁREA MUNICIPAL	BALCONES DEL CARMEN	20692.68	54,835,602.00
236	12006004	BALDÍO	BALCONES DEL CARMEN	BALCONES DEL CARMEN	3905.50	10,349,575.00
237	12013004	ÁREA MUNICIPAL	V CARRANZA	NUEVAS COLONIAS	248.71	328,297.00
238	12013013	ÁREA MUNICIPAL	PROL V CARRANZA SUR 312	NUEVAS COLONIAS	167.60	273,408.00
239	12028001	BALDÍO	C DEL SENDERO L1 M28	INDEPENDENCIA	3568.14	4,870,511.00
240	12036029	ÁREA MUNICIPAL	5 DE FEBRERO Y V CARRANZA	PIO X	5512.00	4,960,800.00
241	12036030	ÁREA MUNICIPAL	CASTELAR Y V CARRANZA	PIO X	2333.00	2,729,610.00
242	12036031	SUBESTACIÓN CFE	V CARRANZA Y 2 DE ABRIL	PIO X	2778.00	2,875,230.00
243	12038001	JARDÍN DE NIÑOS	AMERICA Y 2 DE ABRIL	PIO X	4982.64	4,150,539.00
244	12043020	REGULARIZACIONES	SERAFIN PE/A L2 M1 INDEPENDENCIA	INDEPENDENCIA	225.00	292,500.00
245	12043025	REGULARIZACIONES	PRIV 2 DE ABRIL L7 M1 INDEPENDENCIA	INDEPENDENCIA	136.00	176,800.00
246	12043026	REGULARIZACIONES	PRIV 2 DE ABRIL L8 M1 INDEPENDENCIA	INDEPENDENCIA	136.00	176,800.00
247	12043030	REGULARIZACIONES	PRIV 2 DE ABRIL L12 M1 INDEPENDENCIA	INDEPENDENCIA	136.00	222,064.00
248	12046002	REGULARIZACIONES	PRIV JOSE R PE/A L2 M5 INDEPENDENCIA	INDEPENDENCIA	154.00	200,200.00
249	12046012	REGULARIZACIONES	PRIV LIBERTAD L12 M5 INDEPENDENCIA	INDEPENDENCIA	147.00	191,100.00
250	12046019	REGULARIZACIONES	2 DE ABRIL L19 M5 INDEPENDENCIA	INDEPENDENCIA	147.00	191,100.00
251	12046022	REGULARIZACIONES	2 DE ABRIL L22 M5 INDEPENDENCIA	INDEPENDENCIA	147.00	191,100.00

DIRECCIÓN DE PATRIMONIO

JEFATURA DE BIENES INMUEBLES

RELACIÓN DE INMUEBLES POR EXPEDIENTE CATASTRAL PROPIEDAD DE MUNICIPIO DE MONTERREY AL 31 DE DICIEMBRE DE 2005

No	EXP. CAT.	USO	UBICACIÓN	COLONIA	ÁREA EN M2	VALOR CATASTRAL TOTAL
252	12046025	REGULARIZACIONES	2 DE ABRIL, COL PIO X	PIO X	79.31	96,916.00
253	12046048	REGULARIZACIONES	2 DE ABRIL, COL PIO X	PIO X	162.44	196,389.00
254	12046050	REGULARIZACIONES	2 DE ABRIL COL PIO X	PIO X	61.09	73,857.00
255	12046051	REGULARIZACIONES	2 DE ABRIL COL PIO X	PIO X	42.48	55,224.00
256	12046035	REGULARIZACIONES	LIBERTAD 35 M46	INDEPENDENCIA	338.61	378,565.00
257	12046036	REGULARIZACIONES	PRIV LIBERTAD 36 M46	INDEPENDENCIA	420.00	475,020.00
258	12047003	REGULARIZACIONES	PRIV JOSE R PE/A 612	INDEPENDENCIA	112.50	262,604.00
259	12047004	REGULARIZACIONES	PRIV JOSE R PE/A L7 M4 INDEPENDENC	INDEPENDENCIA	112.50	146,250.00
260	12047006	REGULARIZACIONES	PRIV JOSE R PE/A L5 M4 INDEPENDENC	INDEPENDENCIA	108.00	140,400.00
261	12047008	REGULARIZACIONES	2 DE ABRIL L3 M4 INDEPENDENCIA	INDEPENDENCIA	150.00	195,000.00
262	12047011	REGULARIZACIONES	PRIV JOSE R PE/A L11M4 INDEPENDENC	INDEPENDENCIA	545.00	566,800.00
263	12047012	ESCUELA PRIMARIA	PRIV JOSE R PE/A L12M4 INDEPENDENC	INDEPENDENCIA	2868.50	2,871,368.00
264	12048026	REGULARIZACIONES	PRIV JOSE R PE/A	INDEPENDENCIA	118.81	154,453.00
265	12049056	REGULARIZACIONES	LIBERTAD 1228	INDEPENDENCIA	136.00	261,752.00
266	12051005	REGULARIZACIONES	PRIV JOSE R PE/A L5 M6 INDEPENDENC	INDEPENDENCIA	149.00	253,300.00
267	12051012	REGULARIZACIONES	LIBERTAD	INDEPENDENCIA	90.14	153,238.00
268	12051013	REGULARIZACIONES	PRIV LIBERTAD L13 M6 INDEPENDENCIA, PIO X	PIO X	420.00	578,340.00
269	12051014	REGULARIZACIONES	PRIV LIBERTAD L14 M6 INDEPENDENCIA, PIO X	PIO X	106.38	180,846.00
270	12051015	REGULARIZACIONES	PRIV LIBERTAD L15 M6 INDEPENDENCIA, PIO X	PIO X	102.46	174,182.00
271	12051016	REGULARIZACIONES	PRIV LIBERTAD L16 M6 INDEPENDENCIA, PIO X	PIO X	11.96	20,332.00
272	12051017	REGULARIZACIONES	PRIV LIBERTAD L17 M6 INDEPENDENCIA, PIO X	PIO X	26.91	45,747.00
273	12051018	REGULARIZACIONES	PRIV LIBERTAD L18 M6 INDEPENDENCIA, PIO X	PIO X	146.81	249,577.00
274	12051019	REGULARIZACIONES	PRIV LIBERTAD L19 M6 INDEPENDENCIA, PIO X	PIO X	209.81	356,677.00
275	12051020	REGULARIZACIONES	PRIV LIBERTAD L20 M6 INDEPENDENCIA, PIO X	PIO X	140.24	238,408.00
276	12051021	REGULARIZACIONES	PRIV LIBERTAD L21 M6 INDEPENDENCIA, PIO X	PIO X	123.70	210,290.00
277	12051022	REGULARIZACIONES	PRIV LIBERTAD L22 M6 INDEPENDENCIA, PIO X	PIO X	5.91	10,047.00
278	12053004	JARDÍN DE NIÑOS	OCCIDENTE Y LIBERTAD	INDEPENDENCIA	1766.24	1,836,889.00
279	12057057	DIF PIO X, ESCUELA SECUNDARIA NUMERO 43	LOMA LARGA	PIO X	18458.64	22,741,044.00
280	12057078	DIF MUNICIPAL	LOMA LARGA L78 M57	PIO X	4533.95	1,269,506.00
281	12060001	INVASIÓN	S PEIA Y N INDEP	INDEPENDENCIA	3640.00	3,407,040.00
282	12060002	INVASIÓN	NUEVA INDEPENDENCIA L2 M060	INDEPENDENCIA	484.80	630,240.00
283	12060004	INVASIÓN	NVA INDEPENDENCIA L4 M5	INDEPENDENCIA	194.05	252,265.00
284	12060032	INVASIÓN	PORFIRIO DIAZ INT L32 M60	INDEPENDENCIA	147.40	191,620.00
285	12072001	PLAZA	LIBERTAD PTE	INDEPENDENCIA	5175.00	5,190,525.00
286	12087001	ALBERGUE IDALIA CANTU DE LIVAS (DIF) Y OFC GENERALES DE LA DIRECCIÓN DIF	L FLORIDA Y L REDONDA	INDEPENDENCIA	14410.00	25,156,980.00
287	12095024	VIALIDAD DESAFECTADA - VENTA EN TRÁMITE	BRAVO E I. MORONES PRIETO, NVAS COLONIAS	NUEVAS COLONIAS	186.99	440,548.00
288	12099001	CENTRO DIF NUEVAS COLONIAS, INSTITUTO DOWN	P DIAZ Y 16 DE SEPT	PIO X	2017.19	2,208,823.00
289	12103001	PLAZA	LOMA REDONDA Y L ALEGRE	LOMA LATGA	7022.89	9,579,221.00
290	12129001	PARQUE	PORTUGAL Y ESPA/A	DEL CARMEN	9744.93	15,280,050.00
291	12136017	REGULARIZACIONES	L DE PATZCUARO L17 M3	INDEPENDENCIA	194.78	253,214.00
292	12136018	REGULARIZACIONES	OCCIDENTE L18 M 3	INDEPENDENCIA	196.58	255,554.00
293	12136019	REGULARIZACIONES	CALLE S/NOMBRE L19 M 3	INDEPENDENCIA	196.32	237,350.00

DIRECCIÓN DE PATRIMONIO

JEFATURA DE BIENES INMUEBLES

RELACIÓN DE INMUEBLES POR EXPEDIENTE CATASTRAL PROPIEDAD DE MUNICIPIO DE MONTERREY AL 31 DE DICIEMBRE DE 2005

No	EXP. CAT.	USO	UBICACIÓN	COLONIA	ÁREA EN M2	VALOR CATASTRAL TOTAL
294	12136020	REGULARIZACIONES	CALLE S/NOMBRE L20 M3	INDEPENDENCIA	486.88	632,944.00
295	12136021	REGULARIZACIONES	L DE PATZCUARO L21 M 3	INDEPENDENCIA	106.64	138,632.00
296	12136022	REGULARIZACIONES	CALLE S/NOMBRE L22 M3	INDEPENDENCIA	116.63	151,619.00
297	12136023	REGULARIZACIONES	CALLE S/NOMBRE L23 M3	INDEPENDENCIA	51.03	66,339.00
298	12136024	REGULARIZACIONES	CALLE S/NOMBRE L24 M 3	INDEPENDENCIA	145.72	189,436.00
299	12136032	REGULARIZACIONES	ZARCO L32 M136	INDEPENDENCIA	62.58	81,354.00
300	12136035	REGULARIZACIONES	ZARCO L35 M136	INDEPENDENCIA	107.09	139,217.00
301	12139006	REGULARIZACIONES	2 DE ABRIL S/N	INDEPENDENCIA	144.00	209,607.00
302	12139007	REGULARIZACIONES	2 DE ABRIL S/N	INDEPENDENCIA	144.00	284,584.00
303	12139011	REGULARIZACIONES	2 DE ABRIL L11 M3 INDEPENDENCIA	INDEPENDENCIA	193.50	251,550.00
304	12140005	REGULARIZACIONES	2 DE ABRIL S/N	INDEPENDENCIA	144.00	308,412.00
305	12140008	REGULARIZACIONES	2 DE ABRIL S/N	INDEPENDENCIA	144.00	282,512.00
306	12140010	REGULARIZACIONES	PRIV 2 DE ABRIL L10 M2 INDEPENDENC	INDEPENDENCIA	144.00	187,200.00
307	12140012	REGULARIZACIONES	PRIV 2 DE ABRIL L12 M2 INDEPENDENC	INDEPENDENCIA	144.00	187,200.00
308	12143004	REGULARIZACIONES	NVA INDEPENDENCIA L4 M4	INDEPENDENCIA	208.79	249,712.00
309	12143005	REGULARIZACIONES	NVA INDEPENDENCIA L5 M4	INDEPENDENCIA	183.03	233,180.00
310	12143006	REGULARIZACIONES	NVA INDEPENDENCIA L6 M4	INDEPENDENCIA	154.42	200,746.00
311	12143007	REGULARIZACIONES	NVA INDEPENDENCIA L7 M4	INDEPENDENCIA	147.51	191,763.00
312	12143008	REGULARIZACIONES	NVA INDEPENDENCIA L8 M4	INDEPENDENCIA	220.95	287,235.00
313	12143009	REGULARIZACIONES	ZARCO L 9 M 4	INDEPENDENCIA	225.96	258,498.00
314	12143012	REGULARIZACIONES	L DE PATZCUARO L12 M4	INDEPENDENCIA	194.81	253,253.00
315	12143015	REGULARIZACIONES	ZARCO L15 M143	INDEPENDENCIA	162.90	211,770.00
316	12143016	REGULARIZACIONES	ZARCO L16 M143	INDEPENDENCIA	189.23	245,999.00
317	12143019	REGULARIZACIONES	ZARCO L19 M143	INDEPENDENCIA	170.36	221,468.00
318	12143022	REGULARIZACIONES	SERAFIN PE/A L41 M143	INDEPENDENCIA	157.89	205,257.00
319	12143029	REGULARIZACIONES	SERAFIN PE/A L48 M143	INDEPENDENCIA	127.10	165,230.00
320	12143033	REGULARIZACIONES	ZARCO L33 M143	INDEPENDENCIA	153.03	198,939.00
321	12143035	REGULARIZACIONES	ARROYO L35 M143	INDEPENDENCIA	59.50	77,350.00
322	12143038	REGULARIZACIONES	ARROYO L38 M143	INDEPENDENCIA	67.50	87,750.00
323	12143058	REGULARIZACIONES	NUEVA INDEPENDENCIA L58 M143	INDEPENDENCIA	140.73	182,949.00
324	12143059	REGULARIZACIONES	ZARCO L59 M143	INDEPENDENCIA	128.76	167,388.00
325	12143060	REGULARIZACIONES	ARROYO L60 M143	INDEPENDENCIA	93.20	121,160.00
326	12144001	SOCIEDAD DE INVENTENTES	TEPEYAC Y PRIV SN JOSE	INDEPENDENCIA	251.89	494,363.00
327	12144028	PORCION SUBDIVIDIDA, SOCIEDAD INVENTENTES	TEPEYAC Y PRIV SN JOSE	INDEPENDENCIA	128.25	341,925.00
328	12145092	REGULARIZACIONES	SIN NOMBRE	INDEPENDENCIA	133.88	66,940.00
329	12149008	S. N. T. E. SECCIÓN 50	AVE LAS GRACIAS	SERTOMA	131.08	417,489.00
330	12156015	BALDIO	PROL AV DR CANTU L15 M156, COL. DOCTORES	DOCTORES	778.03	245,380.00
331	12157118	REGULARIZACIONES	CALLEJON L 118 M 157	UNION DE COLONOS LOMA LARGA	140.63	182,819.00
332	12157128	REGULARIZACIONES	CALLEJON L 128 M 157	UNION DE COLONOS LOMA LARGA	150.45	195,585.00
333	12158055	REGULARIZACIONES	CALLEJON L55 M158	UNION DE COLONOS LOMA LARGA	53.12	69,056.00

DIRECCIÓN DE PATRIMONIO

JEFATURA DE BIENES INMUEBLES

RELACIÓN DE INMUEBLES POR EXPEDIENTE CATASTRAL PROPIEDAD DE MUNICIPIO DE MONTERREY AL 31 DE DICIEMBRE DE 2005

No	EXP. CAT.	USO	UBICACIÓN	COLONIA	ÁREA EN M2	VALOR CATASTRAL TOTAL
334	12158089	REGULARIZACIONES	CALLEJON L 89 M 158	UNION DE COLONOS LOMA LARGA	148.80	193,440.00
335	12158091	REGULARIZACIONES	CALLEJON L 91 M 158	UNION DE COLONOS LOMA LARGA	82.88	107,744.00
336	12158092	REGULARIZACIONES	CALLEJON L 92 M 158	UNION DE COLONOS LOMA LARGA	133.88	174,044.00
337	12158093	REGULARIZACIONES	CALLEJON L 93 M 158	UNION DE COLONOS LOMA LARGA	41.51	53,963.00
338	12158094	REGULARIZACIONES	CALLEJON L 94 M 158	UNION DE COLONOS LOMA LARGA	44.85	58,305.00
339	12158109	REGULARIZACIONES	CALLEJON L 109 M 158	UNION DE COLONOS LOMA LARGA	238.68	310,284.00
340	12158114	REGULARIZACIONES	CALLEJON L 158 M 114	UNION DE COLONOS LOMA LARGA	152.44	198,172.00
341	12159002	REGULARIZACIONES	CALLEJON L 2 M 159	UNION DE COLONOS LOMA LARGA	96.31	125,203.00
342	12159042	REGULARIZACIONES	CALLEJON L42 M159 U L LARGA	UNION DE COLONOS LOMA LARGA	147.02	191,126.00
343	12159047	REGULARIZACIONES	CALLEJON L47 M159 U L LARGA	UNION DE COLONOS LOMA LARGA	183.32	238,316.00
344	12160034	REGULARIZACIONES	CALLEJON L34 M160 U L LARGA	UNION DE COLONOS LOMA LARGA	160.97	209,261.00
345	12161015	REGULARIZACIONES	CALLEJON L 15 M 161	UNION DE COLONOS LOMA LARGA	90.48	117,624.00
346	12162012	REGULARIZACIONES	PORFIRIO DIAZ L12 M162	UNION DE COLONOS LOMA LARGA	170.27	221,351.00
347	12163002	REGULARIZACIONES	P DIAZ L2 M163 U COLONOS	UNION DE COLONOS LOMA LARGA	423.01	549,913.00
348	12163022	REGULARIZACIONES	CALLEJON L22 M163 U COLONOS	UNION DE COLONOS LOMA LARGA	216.56	278,712.00
349	12163023	REGULARIZACIONES	SERAFIN PE/A L23 M4	UNION DE COLONOS LOMA LARGA	58.50	5,850.00
350	12163026	REGULARIZACIONES	CALLEJON L26 M163 U COLONOS	UNION DE COLONOS LOMA LARGA	148.63	193,219.00
351	12163039	REGULARIZACIONES	CALLEJON L39 M163 U COLONOS	UNION DE COLONOS LOMA LARGA	128.00	166,400.00
352	12164032	REGULARIZACIONES	CALLEJON L32 M164	UNION DE COLONOS LOMA LARGA	100.13	130,169.00
353	12164036	REGULARIZACIONES	L DE PATZCUARO L36M5 U COLO	UNION DE COLONOS LOMA LARGA	226.00	293,800.00
354	12164045	REGULARIZACIONES	CALLEJON L45 M7 U COLONOS	UNION DE COLONOS LOMA LARGA	165.66	215,358.00
355	12164046	REGULARIZACIONES	CALLEJON L46 M7 U COLONOS	UNION DE COLONOS LOMA LARGA	249.00	323,700.00
356	12164048	REGULARIZACIONES	CALLEJON L48 M7 U COLONOS	UNION DE COLONOS LOMA LARGA	232.51	302,263.00
357	12164049	REGULARIZACIONES	CALLEJON L49 M7 U COLONOS	UNION DE COLONOS LOMA LARGA	241.90	314,470.00
358	12164050	REGULARIZACIONES	CALLEJON L50 M7 U COLONOS	UNION DE COLONOS LOMA LARGA	167.05	212,821.00

DIRECCIÓN DE PATRIMONIO

JEFATURA DE BIENES INMUEBLES

RELACIÓN DE INMUEBLES POR EXPEDIENTE CATASTRAL PROPIEDAD DE MUNICIPIO DE MONTERREY AL 31 DE DICIEMBRE DE 2005

No	EXP. CAT.	USO	UBICACIÓN	COLONIA	ÁREA EN M2	VALOR CATASTRAL TOTAL
359	12164051	REGULARIZACIONES	CALLEJON L51 M7 U COLONOS	UNION DE COLONOS LOMA LARGA	146.47	190,411.00
360	12164052	REGULARIZACIONES	CALLEJON L52 M7 U COLONOS	UNION DE COLONOS LOMA LARGA	139.85	181,805.00
361	12164053	REGULARIZACIONES	CALLEJON L53 M7 U COLONOS	UNION DE COLONOS LOMA LARGA	152.21	197,873.00
362	12164054	REGULARIZACIONES	CALLEJON L54 M7 U COLONOS	UNION DE COLONOS LOMA LARGA	88.20	114,660.00
363	12164055	REGULARIZACIONES	CALLEJON L55 M7 U COLONOS	UNION DE COLONOS LOMA LARGA	94.38	122,694.00
364	12164056	REGULARIZACIONES	CALLE SIN NOMBRE L16 M7	UNION DE COLONOS LOMA LARGA	96.25	9,625.00
365	12164059	REGULARIZACIONES	CALLEJON L59 M7 U COLONOS	UNION DE COLONOS LOMA LARGA	135.63	176,319.00
366	12164060	REGULARIZACIONES	CALLE SIN NOMBRE L19 M7	UNION DE COLONOS LOMA LARGA	103.45	10,345.00
367	12164061	REGULARIZACIONES	CALLEJON L61 M7 U COLONOS	UNION DE COLONOS LOMA LARGA	128.00	166,400.00
368	12164063	REGULARIZACIONES	CALLE SIN NOMBRE L22 M7	UNION DE COLONOS LOMA LARGA	231.69	23,169.00
369	12165001	REGULARIZACIONES	P DIAZ L27 M163 U COLONOS	UNION DE COLONOS LOMA LARGA	124.61	211,837.00
370	12178006	BALDÍO	LOMA ESCONDIDA	LOMA LARGA	3185.24	5,096,384.00
371	12186006	REGULARIZACIONES	PORFIRIO DIAZ L6 M186	INDEPENDENCIA	84.67	110,071.00
372	12187007	REGULARIZACIONES	PROL PORFIRIO DIAZ S/N	INDEPENDENCIA	153.05	258,806.00
373	12191001	REGULARIZACIONES	ZARCO L1 M8	INDEPENDENCIA	200.82	261,066.00
374	12191003	REGULARIZACIONES	RIO ESCONDIDO L3 M8	INDEPENDENCIA	187.04	243,152.00
375	12191004	REGULARIZACIONES	RIO ESCONDIDO L4 M8	INDEPENDENCIA	130.91	170,183.00
376	12191008	REGULARIZACIONES	RIO ESCONDIDO L8 M8	INDEPENDENCIA	188.16	244,608.00
377	12191009	REGULARIZACIONES	PRIVADA 3 L9 M8	INDEPENDENCIA	171.74	223,262.00
378	12191010	REGULARIZACIONES	PRIVADA 3 L10 M8	INDEPENDENCIA	57.71	75,023.00
379	12191011	REGULARIZACIONES	PRIVADA 2 L11 M8	INDEPENDENCIA	180.09	234,117.00
380	12191012	REGULARIZACIONES	PRIVADA 3 L12 M8	INDEPENDENCIA	180.09	234,117.00
381	12191014	REGULARIZACIONES	PRIVADA 2 L14 M8	INDEPENDENCIA	221.69	270,905.00
382	12191015	REGULARIZACIONES	LAGO DE PATZCUARO L15 M8	INDEPENDENCIA	106.56	138,528.00
383	12191016	REGULARIZACIONES	PRIVADA 3 L16 M8	INDEPENDENCIA	155.09	185,487.00
384	12191017	REGULARIZACIONES	PRIVADA 3 L17 M8	INDEPENDENCIA	179.92	233,896.00
385	12191018	REGULARIZACIONES	PRIVADA 3 L18 M8	INDEPENDENCIA	115.87	150,631.00
386	12191020	REGULARIZACIONES	PRIVADA 3 L20 M8	INDEPENDENCIA	122.15	158,795.00
387	12191021	REGULARIZACIONES	LAGO DE PATZCUARO L21 M8	INDEPENDENCIA	53.40	69,420.00
388	12191022	REGULARIZACIONES	LAGO DE PATZCUARO L22 M8	INDEPENDENCIA	72.64	94,432.00
389	12191023	REGULARIZACIONES	LAGO DE PATZCUARO L23 M8	INDEPENDENCIA	217.44	251,578.00
390	12191024	REGULARIZACIONES	LAGO DE PATZCUARO L24 M8	INDEPENDENCIA	203.83	238,481.00
391	12191025	REGULARIZACIONES	LAGO DE PATZCUARO L25 M8	INDEPENDENCIA	142.13	166,292.00
392	12191026	REGULARIZACIONES	LAGO DE PATZCUARO L26 M8	INDEPENDENCIA	219.65	234,146.00
393	12191027	REGULARIZACIONES	LAGO DE PATZCUARO L27 M8	INDEPENDENCIA	299.30	319,053.00

DIRECCIÓN DE PATRIMONIO

JEFATURA DE BIENES INMUEBLES

RELACIÓN DE INMUEBLES POR EXPEDIENTE CATASTRAL PROPIEDAD DE MUNICIPIO DE MONTERREY AL 31 DE DICIEMBRE DE 2005

No	EXP. CAT.	USO	UBICACIÓN	COLONIA	ÁREA EN M2	VALOR CATASTRAL TOTAL
394	12191028	REGULARIZACIONES	LAGO DE PATZCUARO L28 M8	INDEPENDENCIA	197.49	256,737.00
395	12191029	REGULARIZACIONES	LAGO DE PATZCUARO L29 M8	INDEPENDENCIA	207.13	255,805.00
396	12191033	REGULARIZACIONES	RIO ESCONDIDO L33 M8	INDEPENDENCIA	80.37	104,481.00
397	12192002	REGULARIZACIONES	ZARCO L2 M1	INDEPENDENCIA	70.72	91,936.00
398	12192003	REGULARIZACIONES	ZARCO L3 M1	INDEPENDENCIA	91.93	119,509.00
399	12192004	REGULARIZACIONES	ZARCO L4 M1	INDEPENDENCIA	72.68	94,484.00
400	12192006	REGULARIZACIONES	ZARCO L6 M1	INDEPENDENCIA	155.90	202,670.00
401	12192010	REGULARIZACIONES	ZARCO L10 M1	INDEPENDENCIA	198.55	258,115.00
402	12192011	REGULARIZACIONES	ZARCO L11 M1	INDEPENDENCIA	158.70	206,310.00
403	12192012	REGULARIZACIONES	ZARCO L12 M1	INDEPENDENCIA	175.09	227,617.00
404	12192014	REGULARIZACIONES	CALLE S/N L14 M1	INDEPENDENCIA	141.78	182,470.00
405	12192017	REGULARIZACIONES	PRIV ZARCO L17 M1	INDEPENDENCIA	138.78	180,414.00
406	12192020	REGULARIZACIONES	PRIV ZARCO L20 M1	INDEPENDENCIA	125.44	163,072.00
407	12192027	REGULARIZACIONES	RIO ESCONDIDO L27 M1	INDEPENDENCIA	104.61	135,993.00
408	12192028	REGULARIZACIONES	LAGO DE PATZCUARO L28 M1	INDEPENDENCIA	72.08	93,704.00
409	12193001	REGULARIZACIONES	ZARCO L1 M2	INDEPENDENCIA	119.38	155,194.00
410	12193002	REGULARIZACIONES	ZARCO L2 M2	INDEPENDENCIA	173.65	225,745.00
411	12193004	REGULARIZACIONES	ZARCO L4 M2	INDEPENDENCIA	159.11	206,843.00
412	12193006	REGULARIZACIONES	ZARCO L6 M2	INDEPENDENCIA	144.30	187,590.00
413	12193008	REGULARIZACIONES	ZARCO L8 M2	INDEPENDENCIA	167.90	218,270.00
414	12193010	REGULARIZACIONES	PRIV SIN NOMBRE L10 M2	INDEPENDENCIA	202.76	263,588.00
415	12193011	REGULARIZACIONES	ZARCO L11 M2	INDEPENDENCIA	72.38	94,094.00
416	12193012	REGULARIZACIONES	SIN NOMBRE L12 M2	INDEPENDENCIA	133.86	174,018.00
417	12193013	REGULARIZACIONES	SIN NOMBRE L13 M2	INDEPENDENCIA	188.58	245,154.00
418	12193014	REGULARIZACIONES	RIO ESCONDIDO L14 M2	INDEPENDENCIA	61.04	79,352.00
419	12193015	REGULARIZACIONES	SIN NOMBRE L15 M2	INDEPENDENCIA	134.78	175,214.00
420	12193018	REGULARIZACIONES	RIO ESCONDIDO L18 M2	INDEPENDENCIA	140.19	182,247.00
421	12193019	REGULARIZACIONES	RIO ESCONDIDO L19 M2	INDEPENDENCIA	102.48	133,224.00
422	12194001	REGULARIZACIONES	RIO ESCONDIDO L1 M4	INDEPENDENCIA	319.35	303,063.00
423	12194002	REGULARIZACIONES	RIO ESCONDIDO L2 M4	INDEPENDENCIA	240.00	227,760.00
424	12194006	REGULARIZACIONES	CALLE S/N L6 M4	INDEPENDENCIA	146.16	190,008.00
425	12194007	REGULARIZACIONES	CALLE S/N L7 M4	INDEPENDENCIA	155.80	202,540.00
426	12194008	REGULARIZACIONES	CALLE S/N L8 M4	INDEPENDENCIA	144.94	188,422.00
427	12194009	REGULARIZACIONES	CALLE S/N L9 M4	INDEPENDENCIA	231.35	300,755.00
428	12194010	REGULARIZACIONES	CALLE S/N L10 M4	INDEPENDENCIA	221.70	288,210.00
429	12194011	REGULARIZACIONES	CALLE S/N L11 M4	INDEPENDENCIA	206.17	268,021.00
430	12195001	REGULARIZACIONES	LAGO DE PATZCUARO L1 M6	INDEPENDENCIA	188.58	245,154.00
431	12195006	REGULARIZACIONES	LAGO DE PATZCUARO L6 M6	INDEPENDENCIA	110.40	143,520.00
432	12196001	REGULARIZACIONES	LAGO DE PATZCUARO L1 M7	INDEPENDENCIA	103.04	133,952.00
433	12196002	REGULARIZACIONES	CALLE S/N L2 M7	INDEPENDENCIA	211.94	275,522.00
434	12196003	REGULARIZACIONES	LAGO DE PATZCUARO L3 M7	INDEPENDENCIA	143.10	186,030.00
435	12196005	REGULARIZACIONES	LAGO DE PATZCUARO L5 M7	INDEPENDENCIA	165.60	215,280.00

DIRECCIÓN DE PATRIMONIO

JEFATURA DE BIENES INMUEBLES

RELACIÓN DE INMUEBLES POR EXPEDIENTE CATASTRAL PROPIEDAD DE MUNICIPIO DE MONTERREY AL 31 DE DICIEMBRE DE 2005

No	EXP. CAT.	USO	UBICACIÓN	COLONIA	ÁREA EN M2	VALOR CATASTRAL TOTAL
436	12196006	REGULARIZACIONES	CALLE S/N L6 M7	INDEPENDENCIA	221.35	287,755.00
437	12196007	REGULARIZACIONES	LAGO DE PATZCUARO L7 M7	INDEPENDENCIA	186.66	242,658.00
438	12196008	REGULARIZACIONES	LAGO DE PATZCUARO L8 M7	INDEPENDENCIA	191.65	249,145.00
439	12196009	REGULARIZACIONES	LAGO DE PATZCUARO L9 M7	INDEPENDENCIA	257.32	321,135.00
440	12196010	REGULARIZACIONES	LAGO DE PATZCUARO L10 M7	INDEPENDENCIA	173.38	225,394.00
441	12196011	REGULARIZACIONES	LAGO DE PATZCUARO L11 M7	INDEPENDENCIA	116.85	151,905.00
442	12196013	REGULARIZACIONES	LAGO DE PATZCUARO L13 M7	INDEPENDENCIA	132.20	171,860.00
443	12196014	REGULARIZACIONES	LAGO DE PATZCUARO L4 M7	INDEPENDENCIA	130.65	169,845.00
444	12197001	REGULARIZACIONES	CALLE S/N L1 M5	INDEPENDENCIA	235.48	306,124.00
445	12197003	REGULARIZACIONES	CALLE S/N L3 M5	INDEPENDENCIA	278.16	361,608.00
446	12198001	REGULARIZACIONES	CALLE S/N L1 M3	INDEPENDENCIA	169.40	220,220.00
447	12198002	REGULARIZACIONES	CALLE S/N L2 M3	INDEPENDENCIA	97.40	126,620.00
448	12198003	REGULARIZACIONES	CALLE S/N L3 M3	INDEPENDENCIA	139.23	180,999.00
449	12198004	REGULARIZACIONES	CALLE S/N L4 M3	INDEPENDENCIA	82.65	107,445.00
450	12198005	REGULARIZACIONES	CALLE S/N L5 M3	INDEPENDENCIA	82.80	107,640.00
451	12198007	REGULARIZACIONES	CALLE S/N L7 M3	INDEPENDENCIA	88.64	115,232.00
452	12199001	REGULARIZACIONES	SAN AGUSTIN 4 L1 M5	INDEPENDENCIA	95.68	124,384.00
453	12199002	REGULARIZACIONES	SAN AGUSTIN 4 L2 M5	INDEPENDENCIA	146.17	190,021.00
454	12199003	REGULARIZACIONES	SAN AGUSTIN 4 L3 M5	INDEPENDENCIA	90.48	117,624.00
455	12199004	REGULARIZACIONES	CAM A SN AGUSTIN L4 M5	INDEPENDENCIA	219.52	282,522.00
456	12199005	REGULARIZACIONES	SAN AGUSTIN 4 L5 M5	INDEPENDENCIA	210.72	273,936.00
457	12199006	REGULARIZACIONES	CAM A SN AGUSTIN L6 M5	INDEPENDENCIA	62.99	81,887.00
458	12200001	REGULARIZACIONES	SAN AGUSTIN 4 L1 M6	INDEPENDENCIA	119.60	155,480.00
459	12200002	REGULARIZACIONES	SAN AGUSTIN 4 L2 M6	INDEPENDENCIA	101.45	131,885.00
460	12200003	REGULARIZACIONES	CAM A SN AGUSTIN L3 M6	INDEPENDENCIA	180.45	225,201.00
461	12200004	REGULARIZACIONES	CAM A SN AGUSTIN L4 M6	INDEPENDENCIA	135.91	176,683.00
462	12200005	REGULARIZACIONES	SAN AGUSTIN 3 L5 M6	INDEPENDENCIA	181.50	235,950.00
463	12200006	REGULARIZACIONES	SAN AGUSTIN 4 L6 M6	INDEPENDENCIA	112.26	145,938.00
464	12200007	REGULARIZACIONES	SAN AGUSTIN 4 L7 M6	INDEPENDENCIA	174.73	227,149.00
465	12200008	REGULARIZACIONES	SAN AGUSTIN 3 L8 M6	INDEPENDENCIA	257.43	334,659.00
466	12200009	REGULARIZACIONES	SAN AGUSTIN 3 L9 M6	INDEPENDENCIA	130.89	170,157.00
467	12200010	REGULARIZACIONES	SAN AGUSTIN 4 L10 M6	INDEPENDENCIA	121.82	158,366.00
468	12200011	REGULARIZACIONES	SAN AGUSTIN 4 L11 M6	INDEPENDENCIA	305.66	381,463.00
469	12200012	REGULARIZACIONES	SAN AGUSTIN 4 L12 M6	INDEPENDENCIA	216.20	281,060.00
470	12200013	REGULARIZACIONES	SAN AGUSTIN 4 L13 M6	INDEPENDENCIA	187.09	243,217.00
471	12200014	REGULARIZACIONES	SAN AGUSTIN 4 L14 M6	INDEPENDENCIA	169.87	220,831.00
472	12200015	REGULARIZACIONES	SAN AGUSTIN 4 L15 M6	INDEPENDENCIA	195.56	254,228.00
473	12200016	REGULARIZACIONES	SAN AGUSTIN 4 L16 M6	INDEPENDENCIA	189.60	246,480.00
474	12200017	REGULARIZACIONES	SAN AGUSTIN 4 L17 M6	INDEPENDENCIA	237.64	305,842.00
475	12201001	REGULARIZACIONES	SAN AGUSTIN 3 L1 M7	INDEPENDENCIA	196.56	255,528.00
476	12201003	REGULARIZACIONES	SAN AGUSTIN 3 L3 M7	INDEPENDENCIA	210.63	273,819.00
477	12201004	REGULARIZACIONES	SAN AGUSTIN 3 L4 M7	INDEPENDENCIA	181.42	235,846.00

DIRECCIÓN DE PATRIMONIO

JEFATURA DE BIENES INMUEBLES

RELACIÓN DE INMUEBLES POR EXPEDIENTE CATASTRAL PROPIEDAD DE MUNICIPIO DE MONTERREY AL 31 DE DICIEMBRE DE 2005

No	EXP. CAT.	USO	UBICACIÓN	COLONIA	ÁREA EN M2	VALOR CATASTRAL TOTAL
478	12201005	REGULARIZACIONES	SAN AGUSTIN 3 L5 M7	INDEPENDENCIA	134.34	174,642.00
479	12201006	REGULARIZACIONES	CAM A SN AGUSTIN L6 M7	INDEPENDENCIA	205.59	267,267.00
480	12201007	REGULARIZACIONES	CAM A SN AGUSTIN L7 M7	INDEPENDENCIA	223.77	290,901.00
481	12201009	REGULARIZACIONES	CAM A SN AGUSTIN L9 M7	INDEPENDENCIA	300.91	391,183.00
482	12201011	REGULARIZACIONES	SAN AGUSTIN 3 L11 M7	INDEPENDENCIA	168.31	218,803.00
483	12201012	REGULARIZACIONES	SAN AGUSTIN 3 L12 M7	INDEPENDENCIA	134.98	175,474.00
484	12201013	REGULARIZACIONES	SAN AGUSTIN 3 L13 M7	INDEPENDENCIA	54.10	70,330.00
485	12201014	REGULARIZACIONES	CERRADA A L14 M7	INDEPENDENCIA	66.54	86,502.00
486	12201015	REGULARIZACIONES	SAN AGUSTIN 3 L15 M7	INDEPENDENCIA	120.68	156,884.00
487	12201016	REGULARIZACIONES	CERRADA A L16 M7	INDEPENDENCIA	92.57	120,341.00
488	12201017	REGULARIZACIONES	CERRADA A L17 M7	INDEPENDENCIA	234.45	304,785.00
489	12201018	REGULARIZACIONES	CERRADA C L18 M7	INDEPENDENCIA	278.20	350,810.00
490	12201019	REGULARIZACIONES	CERRADA C L19 M7	INDEPENDENCIA	204.51	265,863.00
491	12201021	REGULARIZACIONES	CERRADA A L21 M7	INDEPENDENCIA	199.73	259,649.00
492	12201022	REGULARIZACIONES	CERRADA A L22 M7	INDEPENDENCIA	328.17	426,621.00
493	12201023	REGULARIZACIONES	CERRADA A L23 M7	INDEPENDENCIA	201.47	261,911.00
494	12201024	REGULARIZACIONES	CAM A SN AGUSTIN L24 M7	INDEPENDENCIA	171.53	222,989.00
495	12201025	REGULARIZACIONES	CERRADA A L25 M7	INDEPENDENCIA	221.95	288,535.00
496	12201026	REGULARIZACIONES	CERRADA A L26 M7	INDEPENDENCIA	265.92	345,696.00
497	12201027	REGULARIZACIONES	CERRADA A L27 M7	INDEPENDENCIA	164.49	213,837.00
498	12201028	REGULARIZACIONES	CERRADA A L28 M7	INDEPENDENCIA	150.63	195,819.00
499	12201029	REGULARIZACIONES	CERRADA A L29 M7	INDEPENDENCIA	201.90	262,470.00
500	12201031	REGULARIZACIONES	CAM A SN AGUSTIN L31 M7	INDEPENDENCIA	187.50	243,750.00
501	12201032	REGULARIZACIONES	CAM A SN AGUSTIN L32 M7	INDEPENDENCIA	155.80	202,540.00
502	12201033	REGULARIZACIONES	CAM A SN AGUSTIN L33 M7	INDEPENDENCIA	73.28	95,264.00
503	12201034	REGULARIZACIONES	CAM A SN AGUSTIN L34 M7	INDEPENDENCIA	87.10	113,230.00
504	12201035	REGULARIZACIONES	CAM A SN AGUSTIN L35 M7	INDEPENDENCIA	159.19	206,947.00
505	12201036	BALDÍO	SAN AGUSTIN 4 L36 M7	INDEPENDENCIA	12387.78	9,823,509.00
506	12202001	REGULARIZACIONES	CAM A SN AGUSTIN L1 M3	INDEPENDENCIA	185.95	241,735.00
507	12202002	REGULARIZACIONES	CAM A SN AGUSTIN L2 M3	INDEPENDENCIA	169.65	220,545.00
508	12202003	REGULARIZACIONES	CAM A SN AGUSTIN L3 M3	INDEPENDENCIA	214.10	278,330.00
509	12202004	REGULARIZACIONES	CAM A SN AGUSTIN L4 M3	INDEPENDENCIA	87.26	113,438.00
510	12202005	REGULARIZACIONES	CAM A SN AGUSTIN L5 M3	INDEPENDENCIA	88.69	115,297.00
511	12202006	REGULARIZACIONES	SAN AGUSTIN 2 L6 M3	INDEPENDENCIA	144.16	187,408.00
512	12202007	REGULARIZACIONES	SAN AGUSTIN 2 L7 M3	INDEPENDENCIA	75.41	98,033.00
513	12202008	REGULARIZACIONES	SAN AGUSTIN 2 L8 M3	INDEPENDENCIA	116.65	151,645.00
514	12202009	REGULARIZACIONES	SAN AGUSTIN 2 L9 M3	INDEPENDENCIA	104.14	135,382.00
515	12203001	REGULARIZACIONES	CAM A SN AGUSTIN L1 M4	INDEPENDENCIA	291.01	378,313.00
516	12203002	REGULARIZACIONES	CAM A SN AGUSTIN L2 M4	INDEPENDENCIA	235.02	274,973.00
517	12203003	REGULARIZACIONES	CAM A SN AGUSTIN L3 M4	INDEPENDENCIA	119.37	155,181.00
518	12203004	REGULARIZACIONES	CAM A SN AGUSTIN L4 M4	INDEPENDENCIA	85.59	111,267.00
519	12203005	REGULARIZACIONES	CAM A SN AGUSTIN L5 M4	INDEPENDENCIA	113.50	147,550.00

DIRECCIÓN DE PATRIMONIO

JEFATURA DE BIENES INMUEBLES

RELACIÓN DE INMUEBLES POR EXPEDIENTE CATASTRAL PROPIEDAD DE MUNICIPIO DE MONTERREY AL 31 DE DICIEMBRE DE 2005

No	EXP. CAT.	USO	UBICACIÓN	COLONIA	ÁREA EN M2	VALOR CATASTRAL TOTAL
520	12203006	REGULARIZACIONES	CAM A SN AGUSTIN L6 M4	INDEPENDENCIA	369.53	480,389.00
521	12203007	REGULARIZACIONES	CAM A SN AGUSTIN L7 M4	INDEPENDENCIA	92.05	119,665.00
522	12203008	REGULARIZACIONES	CAM A SN AGUSTIN L8 M4	INDEPENDENCIA	92.83	120,679.00
523	12203009	REGULARIZACIONES	CAM A SN AGUSTIN L9 M4	INDEPENDENCIA	92.59	120,367.00
524	12203010	REGULARIZACIONES	CAM A SN AGUSTIN L10 M4	INDEPENDENCIA	92.97	120,861.00
525	12204001	REGULARIZACIONES	SAN AGUSTIN 2 L1 M2	INDEPENDENCIA	172.69	224,497.00
526	12204002	REGULARIZACIONES	SAN AGUSTIN 2 L2 M2	INDEPENDENCIA	154.74	201,162.00
527	12204003	REGULARIZACIONES	SAN AGUSTIN 2 L3 M2	INDEPENDENCIA	223.55	290,615.00
528	12204004	REGULARIZACIONES	SAN AGUSTIN 1 L4 M2	INDEPENDENCIA	121.71	158,223.00
529	12204005	REGULARIZACIONES	SAN AGUSTIN 1 L5 M2	INDEPENDENCIA	111.53	144,989.00
530	12205001	REGULARIZACIONES	CAM A SN AGUSTIN L1 M1	INDEPENDENCIA	156.70	203,710.00
531	12205002	REGULARIZACIONES	SN AGUSTIN 1 L2 M1	INDEPENDENCIA	187.56	243,828.00
532	12205003	REGULARIZACIONES	SN AGUSTIN 1 L3 M1	INDEPENDENCIA	175.47	228,111.00
533	12205004	REGULARIZACIONES	SN AGUSTIN 1 L4 M1	INDEPENDENCIA	142.09	184,717.00
534	12205005	REGULARIZACIONES	CAM A SN AGUSTIN L5 M1	INDEPENDENCIA	250.29	325,377.00
535	12205006	REGULARIZACIONES	CERRADA E L6 M1	INDEPENDENCIA	209.72	272,636.00
536	12205007	REGULARIZACIONES	CAM A SN AGUSTIN L7 M1	INDEPENDENCIA	164.17	213,421.00
537	12205008	REGULARIZACIONES	CERRADA E L8 M1	INDEPENDENCIA	145.54	189,202.00
538	12205009	REGULARIZACIONES	CERRADA E L9 M1	INDEPENDENCIA	123.89	161,057.00
539	12205010	REGULARIZACIONES	CAM A SN AGUSTIN L10 M1	INDEPENDENCIA	201.45	261,885.00
540	12205011	REGULARIZACIONES	CAM A SN AGUSTIN L11 M1	INDEPENDENCIA	224.91	292,383.00
541	12205012	REGULARIZACIONES	CAM A SN AGUSTIN L12 M1	INDEPENDENCIA	63.87	83,031.00
542	12210005	AREA MUNICIPAL	HACIENDA SN AGUSTIN, FRACC. HDA SN AGUSTIN	INDEPENDENCIA	3567.59	9,614,655.00
543	13025018	REGULARIZACIONES	INDEP Y H MARTINEZ	INDEPENDENCIA	10.01	9,009.00
544	13048028	INVADIDA POR NEGOCIO	PRIV DURANGO/PRIV AYUTLA, COL NVO REPUEBL	INDEPENDENCIA	325.70	290,198.00
545	13078002	PLAZA	DURANGO Y 16 DE SEPT, COL INDEPENDENCIA	INDEPENDENCIA	934.36	798,877.00
546	13175001	ESCUELA PRIMARIA, CELSO FLORES	DURANGO Y L DE PATZCUARO	FRACCIONAMIENTO CENTRO	6213.09	7,887,109.00
547	13191001	ESCUELA PRIMARIA	CHAPALA Y SINALOA	ANCIRA	7022.44	6,533,725.00
548	13241001	DIF Y CENTRO CÍVICO HERIBERTO JARA, BIBLIOTECA NUM. 6	MA DE JESUS DOSAMANTES	INDEPENDENCIA	7828.00	3,013,780.00
549	13246001	INVADIDA	COAHUILA INDEPENDENCIA	INDEPENDENCIA	1252.00	876,400.00
550	13274001	JARDÍN DE NIÑOS INDEPENDENCIA	C OSUNA Y COAHUILA	FRACC INDEPENDENCIA	1444.40	486,266.00
551	13276037	REGULARIZACIONES	COAHUILA COL M ALEMAN	M ALEMAN	508.00	177,800.00
552	13276038	REGULARIZACIONES	COAHUILA COL M ALEMAN	M ALEMAN	50.00	17,500.00
553	13276039	REGULARIZACIONES	COAHUILA Y C OSUNA	M ALEMAN	50.00	17,500.00
554	13276040	ÁREA MUNICIPAL	CARLOS OSUNA	FRACC INDEPENDENCIA	1242.00	304,290.00
555	13276045	REGULARIZACIONES	PRIV COAHUILA INT L2 M276	INDEPENDENCIA	50.52	17,682.00
556	13276049	REGULARIZACIONES	PRIV COAHUILA INT L6 M276	INDEPENDENCIA	100.00	35,000.00
557	13276050	REGULARIZACIONES	PRIV COAHUILA INT L7 M276	INDEPENDENCIA	200.00	70,000.00
558	13276053	REGULARIZACIONES	PRIV PRESIDENTES L-6 M-276	INDEPENDENCIA	55.01	19,253.00
559	13276054	REGULARIZACIONES	PRIV PRESIDENTES L-7 M-276	INDEPENDENCIA	88.84	31,094.00
560	13290001	ÁREA MUNICIPAL	COAHUILA Y GRAL URBINA	INDEPENDENCIA	4364.00	720,060.00
561	13297001	ÁREA MUNICIPAL	H MARTINEZ E ISABEL LA CATOLICA	FRACCIONAMIENTO CENTRO	8488.95	9,168,066.00

DIRECCIÓN DE PATRIMONIO

JEFATURA DE BIENES INMUEBLES

RELACIÓN DE INMUEBLES POR EXPEDIENTE CATASTRAL PROPIEDAD DE MUNICIPIO DE MONTERREY AL 31 DE DICIEMBRE DE 2005

No	EXP. CAT.	USO	UBICACIÓN	COLONIA	ÁREA EN M2	VALOR CATASTRAL TOTAL
562	13299008	SERVICIOS DE SALUD DEL EDO	LOMA LARGA	INDEPENDENCIA	9983.00	2,994,900.00
563	13305001	REGULARIZACIONES	L PEREZ 1300 Y O H MTEZ	INDEPENDENCIA	63.96	19,188.00
564	13305009	REGULARIZACIONES	LUIS PEREZ Y SINALOA	INDEPENDENCIA	164.80	49,440.00
565	13305011	REGULARIZACIONES	LUIS PEREZ	INDEPENDENCIA	183.40	55,020.00
566	13306001	ÁREA MUNICIPAL	1A PRIV Y 2A PRIV	HERIBERTO JARA	3237.50	825,562.00
567	14026001	PLAZA	ROTONDA 6 DE DICIEMBRE	PROGRESO	1256.63	1,068,135.00
568	14035001	BIBLIOTECA NUM 1	ROTONDA 20 DE NOVIEMBRE	PROGRESO	1256.63	1,068,135.00
569	14109001	PLAZA SAN ANTONIO	GRAL ANAYA Y 18 DE MARZO	PROGRESO	4010.00	2,590,460.00
570	14142023	ESCUELA PRIMARIA BEATRIZ VELASCO DE ALEMÁN	H DE NACOZARI Y J J CORRO	TALLERES	11433.17	5,150,642.00
571	14192001	ESCUELA PRIMARIA HÉROE DE NACOZARI	JORDAN Y 18 DE MARZO	TIJERINA	7022.44	6,966,260.00
572	14291001	ESCUELA JOEL ROCHA Y JARDÍN DE NIÑOS, BIBLIOTECA P. LOZANO	CEBALLOS Y ROBLE	PEDRO LOZANO	13260.00	6,311,760.00
573	14313001	ROTONDA H DE NACOZARI	ROTONDA H DE NACOZARI	TALLERES	628.31	534,063.00
574	15007081	REGULARIZACIONES	ROBERTSON	BUENOS AIRES	142.87	142,870.00
575	15007082	REGULARIZACIONES	ROBERTSON	BUENOS AIRES	23.31	23,310.00
576	15007083	REGULARIZACIONES	ROBERTSON	BUENOS AIRES	125.25	125,250.00
577	15007084	REGULARIZACIONES	ROBERTSON	BUENOS AIRES	68.44	68,440.00
578	15016040	INVADIDA	AVE INDEPENDENCIA	BUENOS AIRES	3090.43	4,462,849.00
579	15025001	PLAZA	AV CHAPULTEPEC Y PROGRESO	BUENOS AIRES	1229.18	2,237,107.00
580	15031314	ANDEN	HORNOS ALTOS Y PROGRESO	BUENOS AIRES	2904.06	4,065,684.00
581	15041001	ESCUELA PRIMARIA BENITO JUAREZ	MIXCOAC Y M PEREZ	BUENOS AIRES	5028.00	3,519,600.00
582	15056001	CENTRO PSICOPEDAGÓGICO	CIPRECES LIRIOS Y CLAVELE	CERRO DE LA SILLA (ESCAMILLA)	6500.00	6,188,000.00
583	15105023	ÁREA VERDE	AVE TECNOLOGICO Y J ROSAS	BUENOS AIRES	922.51	2,352,400.00
584	15293001	BALDÍO	HORNOS ALTOS 66	BUENOS AIRES	202.38	258,902.00
585	15295001	PARQUE	TEXCOCO Y GOLONDRINAS	BUENOS AIRES	5046.63	4,602,526.00
586	15296002	PARQUE	TAPACHULA L-2 M-296	BUENOS AIRES	4984.36	1,953,869.00
587	15344029	PLAZA	AVE L T H Y BOWERS	CARACOL	1580.00	1,703,240.00
588	15354001	PLAZA	ATLANTE JABATOS Y ATLAS	ESTADIO	4407.96	4,562,238.00
589	15388020	REGULARIZACION	H ALTOS Y TAMAZUNCHALE	BUENOS AIRES	198.03	218,625.00
590	15388026	PLAZA	H ALTOS Y TAMAZUNCHALE	BUENOS AIRES	2000.00	2,280,000.00
591	15400031	REGULARIZACIONES	I MORONES PRIETO L31 M400	BUENOS AIRES	79.00	79,000.00
592	15425001	JARDÍN DE NIÑOS, BIBLIOTECA NUM. 5	6A ZONA Y 7A ZONA	CARACOL	3327.60	3,474,014.00
593	15426001	ESCUELA PRIMARIA Y CLINICA AYENCION A AUTISTAS SERVS MEDICOS MUNICIPALES	6A ZONA Y 7A ZONA	CARACOL	5640.00	3,553,200.00
594	15429001	CENTRO DE SALUD, COL. CARACOL	AV MORONES PRIETO, 4TA ZONA Y LOPEZ HICKMA	CARACOL	520.00	864,464.00
595	15442001	PARQUE ESPAÑA	AVE INDEP Y AVE PROGRESO	CARACOL	154004.00	79,466,064.00
596	15442031	PARQUE ESPAÑA	AV PROGRESO	CARACOL	14608.00	8,764,800.00
597	15474001	PLAZA	AVE CHURUBUSCO FLORIDA	FLORIDA	5905.10	7,676,630.00
598	15474002	PLAZA	CIRIA C LA FLORIDA	FLORIDA	960.00	1,728,000.00
599	15474003	PLAZA	AVE LOS NARANJOS	FLORIDA	960.00	1,728,000.00
600	15488069	JARDÍN DE NIÑOS	LA FLORIDA R FLORIDA	FLORIDA	1983.16	3,446,732.00
601	15489001	PLAZA	CHURUBUSCO LA FLORIDA	FLORIDA	8030.15	9,957,386.00
602	15495001	PLAZA	6A ZONA Y JOSE M JARERO	CARACOL	5195.58	7,065,988.00

DIRECCIÓN DE PATRIMONIO

JEFATURA DE BIENES INMUEBLES

RELACIÓN DE INMUEBLES POR EXPEDIENTE CATASTRAL PROPIEDAD DE MUNICIPIO DE MONTERREY AL 31 DE DICIEMBRE DE 2005

No	EXP. CAT.	USO	UBICACIÓN	COLONIA	ÁREA EN M2	VALOR CATASTRAL TOTAL
603	15523001	ESCUELA SECUNDARIA	MIGUEL BLANCO Y J MORA	FLORIDA	7262.40	18,935,509.00
604	15531001	PLAZA	GRANADA Y GALICIA	ESPAÑA	4769.09	5,207,846.00
605	15545001	PLAZA Y ESCUELA DE EDUCACION ESPECIAL	ALAZAN Y RETINTO, COL. V DEL HUAJUCO	VALLE DE CHAPULTEPEC	5456.50	4,889,024.00
606	15546001	CASETA DE VIGILANCIA	AVE TECNOLOGICO	ROMA	202.50	182,250.00
607	15548019	ESCUELA PREPARATORIA TEC MILENIO	MAGALLANES Y 5A ZONA	CARACOL	3015.14	3,223,263.00
608	15554002	REGULARIZACIONES PANTEON JARDIN	CAMINO A LA LADRILLERA	COMERCIANTES LA ESPAÑOLA	17041.40	5,368,041.00
609	15554003	REGULARIZACIONES PANTEON JARDIN	SIN NOMBRE L1 M554	COMERCIANTES LA ESPAÑOLA	104.99	94,491.00
610	15554004	OCUPADA POR COMERCIANTES	AV JOSE ALVARADO	LA ESPAÑOLA (PANTEON JARDIN)	11500.03	9,323,487.00
611	15554005	REGULARIZACIONES	SIN NOMBRE L2 M554	COMERCIANTES LA ESPAÑOLA	127.40	12,740.00
612	15554010	REGULARIZACIONES	SIN NOMBRE L7 M554	COMERCIANTES LA ESPAÑOLA	111.89	11,189.00
613	15554011	REGULARIZACIONES	SIN NOMBRE L8 M554	COMERCIANTES LA ESPAÑOLA	115.67	11,567.00
614	15554015	REGULARIZACIONES	SIN NOMBRE L12 M554	COMERCIANTES LA ESPAÑOLA	110.25	11,025.00
615	15554017	REGULARIZACIONES	SIN NOMBRE L14 M554	COMERCIANTES LA ESPAÑOLA	90.70	9,070.00
616	15554018	REGULARIZACIONES	SIN NOMBRE L15 M554	COMERCIANTES LA ESPAÑOLA	114.33	11,433.00
617	15554019	REGULARIZACIONES	SIN NOMBRE L16 M554	COMERCIANTES LA ESPAÑOLA	123.71	12,371.00
618	15554021	REGULARIZACIONES	SIN NOMBRE L18 M554	COMERCIANTES LA ESPAÑOLA	119.45	11,945.00
619	15554022	REGULARIZACIONES	SIN NOMBRE L19 M554	COMERCIANTES LA ESPAÑOLA	106.87	10,687.00
620	15554029	REGULARIZACIONES	SIN NOMBRE L26 M554	COMERCIANTES LA ESPAÑOLA	115.13	11,513.00
621	15554036	REGULARIZACIONES	SIN NOMBRE L33 M554	COMERCIANTES LA ESPAÑOLA	92.82	9,282.00
622	15554040	REGULARIZACIONES	SIN NOMBRE L37 M554	COMERCIANTES LA ESPAÑOLA	94.08	9,408.00
623	15565001	PREPA 15. PARQUE Y FUERTE COLONIA FLORIDA	SAN DIEGO Y ALAMOS	FLORIDA	17644.70	16,586,018.00
624	15578026	PARQUE	LOS CHOPOS M 6	FLORIDA	1436.80	2,873,600.00
625	15585036	PARQUE	GARCILAZO DE LA VEGA	FLORIDA	265.00	397,500.00
626	15603001	PARQUE	CUMPARCITA Y LA RONDA	RESIDENCIAL LA ESPAÑOLA	2245.89	3,368,835.00
627	15604001	PLAZA	DEL MATE Y CHACO	RESIDENCIAL LA ESPAÑOLA	14004.82	12,604,338.00
628	15613023	PARQUE	LA RIOJA L23 M613	RESIDENCIAL LA ESPAÑOLA	353.57	282,856.00
629	15614001	PLAZA	EX HACIENDA EL ANCON	ANCON DEL HUAJUCO	2522.47	1,233,126.00
630	15620036	PARQUE	JOSE ALVARADO 1797	LA HERRADURA	355.66	512,150.00
631	15620037	PARQUE	JOSE ALVARADO 1797	LA HERRADURA	410.79	591,537.00
632	15620038	PARQUE	JOSE ALVARADO 1797	LA HERRADURA	342.47	493,156.00
633	15620039	PARQUE	JOSE ALVARADO 1797	LA HERRADURA	117.71	169,502.00
634	15647001	ESCUELA SECUNDARIA, BIBLIOTECA JARDIN ESPAÑOL	CALDERON DE LA BARCA	RESIDENCIAL JARDIN ESPAÑOL	23085.16	18,352,702.00

DIRECCIÓN DE PATRIMONIO

JEFATURA DE BIENES INMUEBLES

RELACIÓN DE INMUEBLES POR EXPEDIENTE CATASTRAL PROPIEDAD DE MUNICIPIO DE MONTERREY AL 31 DE DICIEMBRE DE 2005

No	EXP. CAT.	USO	UBICACIÓN	COLONIA	ÁREA EN M2	VALOR CATASTRAL TOTAL
635	15668001	BALDÍO	ANTONIO FLORES L1 M668	25 DE NOVIEMBRE	18119.14	7,736,872.00
636	15681001	ESCUELA PRIMARIA	H FLORES L1 PEND ESCRITURA	25 DE NOVIEMBRE	6837.82	3,111,208.00
637	15682012	IGLESIA	H FLORES L12M11 P ESCRITURA	25 DE NOVIEMBRE	1804.31	1,010,413.00
638	15698001	INVADIDO	I MORONES PRIETO L1 M698	BUENOS AIRES	218.76	437,520.00
639	15711001	PARQUE	JOSE ALVARADO L1 M711	ANCON DEL HUAJUICO	12779.63	8,562,352.00
640	16036001	PARQUE ALAMEY	A M ALVARADO DEL NORTE	DEL NORTE	3143.00	1,169,196.00
641	16037001	PARQUE ALAMEY	ARISTA Y DR COSS	DEL NORTE	6030.00	5,981,760.00
642	16045001	PARQUE ALAMEY	F G BOCANEGRA Y ZUAZUA	DEL NORTE	7022.44	2,612,347.00
643	16046001	PARQUE ALAMEY	ARISTA Y DR COSS	DEL NORTE	7022.44	2,612,347.00
644	16060001	PARQUE ALAMEY, DELEGACION CENTRO	SERV POSTAL Y ZUAZUA	DEL NORTE	32694.11	15,534,513.00
645	16087001	JARDÍN DE NIÑOS	M M CONTRERAS 1100	DEL NORTE	4578.41	2,973,859.00
646	16109001	SERVICIOS PÚBLICOS , OFICINAS DE LA DIRECCION TECNICA	DR COSS Y ARISTA	DEL NORTE	7022.44	5,317,002.00
647	16128001	ESC PRIMARIA CUAUHEMOC	GALEANA Y J. MA. VIGIL, COL DEL Norte	DEL NORTE	7022.44	3,265,434.00
648	16147020	PLAZA	D DE MONTEMAYOR	TOPO CHICO	2720.00	2,453,440.00
649	17030015	SALÓN DE ACTOS	MIER Y NORIEGA	TIERRA Y LIBERTAD SECTOR CENTRO	262.50	174,550.00
650	17043037	IGLESIA	LSAMPAZOS INT TOPOCHICO	TIERRA Y LIBERTAD SECTOR CENTRO	280.00	168,000.00
651	17058001	ESCUELA PRIMARIA	BUSTAMANTE Y BERNABE	TIERRA Y LIBERTAD SECTOR CENTRO	6400.00	2,523,798.00
652	17066017	CENTRO SOCIAL TOPOCHICO, SALON 5 DE FEBRERO	VILLALDAMA Y JUAREZ	TOPO CHICO	1516.12	855,091.00
653	17084001	PLAZA	MINA TREVÍO MONTERREY	TOPOCHICO	3600.00	3,079,540.00
654	17085001	PARQUE	MINA TREVÍO SALINAS	TOPO CHICO	4934.50	1,290,581.00
655	17171001	DIF MTY 400, CENTRO DE DESARROLLO INFANTIL	RUBEN JARAMILLO L1 M171	TIERRA Y LIBERTAD SECTOR CENTRO	5862.12	4,396,590.00
656	17172004	REGULARIZACIONES	L-4, M-172, COL. 21 DE MARZO 1° SECTOR	COL 21 DE MARZO 1°SECTOR	105.97	52,985.00
657	17172005	REGULARIZACIONES	L-5, M-172, COL. 21 DE MARZO 1° SECTOR	COL 21 DE MARZO 1°SECTOR	105.37	81,485.00
658	17172006	REGULARIZACIONES	L-6, M-172, COL. 21 DE MARZO 1° SECTOR	COL 21 DE MARZO 1°SECTOR	116.55	58,275.00
659	17172010	REGULARIZACIONES	L-10, M-172, COL. 21 DE MARZO 1° SECTOR	COL 21 DE MARZO 1°SECTOR		46,165.00
660	17172015	REGULARIZACIONES	L-15, M-172, COL. 21 DE MARZO 1° SECTOR	COL 21 DE MARZO 1°SECTOR	102.04	51,020.00
661	17172017	REGULARIZACIONES	L-17, M-172, COL. 21 DE MARZO 1° SECTOR	COL 21 DE MARZO 1°SECTOR	108.78	54,390.00
662	17172022	REGULARIZACIONES	L-22, M-172, COL. 21 DE MARZO 1° SECTOR	COL 21 DE MARZO 1°SECTOR	101.34	50,670.00
663	17172025	REGULARIZACIONES	L-25, M-172, COL. 21 DE MARZO 1° SECTOR	COL 21 DE MARZO 1°SECTOR	91.47	45,735.00
664	17172026	REGULARIZACIONES	L-26, M-172, COL. 21 DE MARZO 1° SECTOR	COL 21 DE MARZO 1°SECTOR	87.66	43,830.00
665	17172027	REGULARIZACIONES	L-27, M-172, COL. 21 DE MARZO 1° SECTOR	COL 21 DE MARZO 1°SECTOR	86.31	43,155.00
666	17173007	REGULARIZACIONES	L-7, M-173, COL. 21 DE MARZO 1° SECTOR	COL 21 DE MARZO 1°SECTOR	130.48	149,240.00

DIRECCIÓN DE PATRIMONIO

JEFATURA DE BIENES INMUEBLES

RELACIÓN DE INMUEBLES POR EXPEDIENTE CATASTRAL PROPIEDAD DE MUNICIPIO DE MONTERREY AL 31 DE DICIEMBRE DE 2005

No	EXP. CAT.	USO	UBICACIÓN	COLONIA	ÁREA EN M2	VALOR CATASTRAL TOTAL
667	17173008	REGULARIZACIONES	L-8, M-173, COL. 21 DE MARZO 1° SECTOR	COL 21 DE MARZO 1°SECTOR	126.62	148,110.00
668	17173010	REGULARIZACIONES	L-10, M-173, COL. 21 DE MARZO 1° SECTOR	COL 21 DE MARZO 1°SECTOR	135.46	99,230.00
669	17173012	PARQUE	AV ALMAZAN	COL 21 DE MARZO 1°SECTOR	92.09	46,045.00
670	17174006	REGULARIZACIONES	L-6, M-174, COL. 21 DE MARZO 1° SECTOR	COL 21 DE MARZO 1°SECTOR	97.00	48,500.00
671	17174009	REGULARIZACIONES	L-9, M174, COL 21 DE MARZO 1° SECTOR	COL 21 DE MARZO 1°SECTOR	120.74	60,370.00
672	17175003	REGULARIZACIONES	L-3, M-175, COL 21 DE MARZO 1° SECTOR	COL 21 DE MARZO 1°SECTOR	97.76	48,880.00
673	17175004	REGULARIZACIONES	L-4, M-175, COL 21 DE MARZO 1° SECTOR	COL 21 DE MARZO 1°SECTOR	84.01	40,505.00
674	17211038	DIF. NUM. 11, COMEDOR 9, CEDECO	SOLIDARIDAD L 38 M 211	TIERRA Y LIBERTAD SECTOR NORTE	209.69	83,876.00
675	17228001	DIF HOGAR VIDA NUEVA	LIGA FEMENIL L1 M228	TIERRA Y LIBERTAD SECTOR NORTE	209.55	83,820.00
676	17354001	ÁREA MUNICIPAL	SALINAS MTY Y MINA JUAREZ	TOPO CHICO	2137.50	1,385,125.00
677	17358007	ÁREA MUNICIPAL	REFORMA URBANA L7 M392	REFORMA URBANA	869.04	347,616.00
678	17553001	PANTEON SAGRADO CORAZON	TOPO CHICO	TOPO CHICO	1694.09	420,134.00
679	17553002	PANTEON SAGRADO CORAZON	CAM AL PANTEON T CHICO	TOPO CHICO	27988.00	4,658,192.00
680	17568047	BALDÍO	STA ROSA R BUELNA	RAFAEL BUELNA	667.19	333,595.00
681	17572001	ESC PRIM 1979 AÑO INTERNACIONAL DEL NIÑO	SAN MIGUEL Y SANTA ROSA	RAFAEL BUELNA	7058.96	2,523,578.00
682	17574001	CENTRO DE SALUD	STA ROSA Y SALINAS	TOPO CHICO	2573.84	1,355,126.00
683	17583001	PARQUE	PROL CUAUHTEMOC	KENNEDY	2673.61	4,940,831.00
684	17602001	ESCUELA PRIMARIA	ANAHUAC	LOS NOGALES	7327.57	5,770,937.00
685	17670001	PARQUE	JURICA Y TOLAN	LOMAS DE ANAHUAC	5126.72	3,199,073.00
686	17671001	IGLESIA DE SAN JUDAS TADEO Y ESCUELA SECUNDARIA	COPAN Y TULA	LOMAS DE ANAHUAC	11717.52	8,225,699.00
687	17672001	ESCUELA PRIMARIA	BONAMPAK LOMAS DE ANAHUAC	LOMAS DE ANAHUAC	5504.00	4,364,672.00
688	17716001	PARQUE Y BIBLIOTECA LOMAS DE ANAHUAC	PLANICIES L1 M716	LOMAS DE ANAHUAC	3326.25	1,530,075.00
689	17719006	REGULARIZACIONES	SAN MARTIN L6 M1	LA ESPERANZA	62.53	29,701.00
690	17719008	REGULARIZACIONES	SAN MARTIN L8 M1	LA ESPERANZA	179.72	85,367.00
691	17719011	REGULARIZACIONES	SAN MARTIN L11 M1	LA ESPERANZA	62.37	29,625.00
692	17719019	REGULARIZACIONES	AV RODRIGO GOMEZ L19 M1	LA ESPERANZA	184.81	138,607.00
693	17719020	REGULARIZACIONES	AV RODRIGO GOMEZ L20 M1	LA ESPERANZA	53.92	40,440.00
694	17719021	REGULARIZACIONES	AV RODRIGO GOMEZ L21 M1	LA ESPERANZA	181.28	135,960.00
695	17719022	REGULARIZACIONES	AV RODRIGO GOMEZ L22 M1	LA ESPERANZA	80.56	60,420.00
696	17719023	REGULARIZACIONES	AV RODRIGO GOMEZ L23 M1	LA ESPERANZA	71.76	53,820.00
697	17720006	REGULARIZACIONES	PRIV LA PLANTA L6 M2	LA ESPERANZA	70.68	33,573.00
698	17720012	REGULARIZACIONES	SAN MARTIN L12 M2	LA ESPERANZA	232.48	110,428.00
699	17720026	REGULARIZACIONES	PRIV LA PLANTA L26 M2	LA ESPERANZA	76.69	36,427.00
700	18013001	ESCUELA PRIMARIA	ADOLFO LOPEZ MATEOS	GRAL MARIANO ESCOBEDO	4052.00	3,904,184.00
701	18014001	ESCUELA SECUNDARIA	CAM A STO DOMINGO Y PARIS	JUANA DE ARCO	11148.61	11,370,864.00
702	18055001	ESCUELA PRIMARIA , BIBLIOTECA COYOACAN Y CUARTEL PONIENTE	R CORTINEZ Y DURAZNO	COYOACAN	5868.32	6,971,564.00

DIRECCIÓN DE PATRIMONIO

JEFATURA DE BIENES INMUEBLES

RELACIÓN DE INMUEBLES POR EXPEDIENTE CATASTRAL PROPIEDAD DE MUNICIPIO DE MONTERREY AL 31 DE DICIEMBRE DE 2005

No	EXP. CAT.	USO	UBICACIÓN	COLONIA	ÁREA EN M2	VALOR CATASTRAL TOTAL
703	18058002	ESCUELA SECUNDARIA	LIC A S PALOMO L 2 M 58	COYOACAN	2812.71	4,517,212.00
704	18070030	CAPILLA MANIFESTACIÓN DEL SEÑOR	A S PALOMO L 30 M 70	COYOACAN	3365.37	2,241,336.00
705	18083006	CAMPO DEPORTIVO COYOACAN, CULTURA Y DEPORTES	ANDES	COYOACAN	5997.00	3,184,407.00
706	19001172	PARQUE TUCAN	A DE RODAS Y URANIO	VALLEINFONAVIT	78450.68	74,528,146.00
707	19001300	BALDÍO	AVE LAS PALMAS L30 INT	VILLA DORADA	792.00	336,600.00
708	19001664	GIMNASIO, DIF, CENTRO SALU Y PARQUE	TRIPARTITA	VALLE DE INFONAVIT	17435.78	16,563,991.00
709	20005001	DIF NUM. 10 Y PARQUE	P ALICIA Y P MA TERESA	VALLE DEL MIRADOR	3415.47	3,535,011.00
710	20016001	GIMNASIO VALLE DEL MIRADOR	P ALICIA Y P VIRGINIA	VALLE EL MIRADOR	4248.00	3,759,480.00
711	20021001	ESCUELA PRIMARIA PROFRA REBECA CANTÚ	PASEO DE LA ESPERANZA	VALLE DEL MIRADOR	3275.00	4,421,250.00
712	20032004	BIBLIOTECA Y JARDIN DE NIÑOS	SN SALVADOR Y CALZ H HERRERA, COL ALTAMIRA	ALTAMIRA	1291.84	1,752,790.00
713	20078001	JARDIN DE NIÑOS VASCO DE QUIROGA	P ESPERANZA M 78	VALLE DEL MIRADOR	11198.96	11,254,954.00
714	20081001	ÁREA VERDE	P ALICIA M 81 V MIRADOR	VALLE DEL MIRADOR	4321.98	5,705,013.00
715	20151001	PLAZA	SAN MARCOS	ALTAMIRA	1125.55	900,440.00
716	20155015	INSTITUTO MANO AMIGA	AVE LAS TORRES	ALFAREROS	20381.67	12,229,002.00
717	20155089	BALDÍO	AVE FUNDADORES	PRIVANZAS	1609.09	1,472,317.00
718	20155092	BALDÍO	AV FUNDADORES INT	PRIVANZAS	922.88	816,748.00
719	20249022	INVADIDO	M DE LAS CRUCES ALTAMIRA	ALTAMIRA	136.00	108,800.00
720	20339001	PARQUE	AV FUNDADORES 1 M339	PRIVANZAS	110.77	553,850.00
721	20343025	PARQUE	PRIVANZA MALAGA 5 M343	PRIVANZAS	7759.54	23,666,597.00
722	20349001	PARQUE	PASEO DE LAS PRIVANZAS 1 M349	PRIVANZAS	4247.60	13,804,700.00
723	21002002	UNIDAD BASICA REHABILITACION NUM 4 (DIF) Y ESCUELA PRIMARIA Y JARDIN DE NIÑOS	PASEO DE LAS FLORES L1 M2	PRIVANZAS	13780.03	3,224,526.00
724	21004001	BALDÍO	PASEO DEL BOSQUE L1 M4	PRIVANZAS	1796.83	444,715.00
725	21238001	BALDÍO	CALLE MARGARITAS	CAMPESTRE LAS MARGARITAS	2303.50	661,104.00
726	21239003	BALDÍO	MARGARITAS Y LOMAS	CAMPESTRE LAS MARGARITAS	3600.50	819,113.00
727	21239005	BALDÍO	MARGARITAS Y LOMAS	CAMPESTRE LAS MARGARITAS	3750.85	840,190.00
728	21239006	BALDÍO	MARGARITAS Y PRINCIPAL	CAMPESTRE LAS MARGARITAS	2634.37	765,284.00
729	21240001	BALDÍO	LOMAS LAS MARGARITAS	CAMPESTRE LAS MARGARITAS	2715.85	703,404.00
730	21240002	BALDÍO	LOMAS LAS MARGARITAS	CAMPESTRE LAS MARGARITAS	3036.25	712,000.00
731	21240003	BALDÍO	LOMAS LAS MARGARITAS	CAMPESTRE LAS MARGARITAS	3845.00	861,280.00
732	21240004	BALDÍO	LOMAS LAS MARGARITAS	CAMPESTRE LAS MARGARITAS	4120.00	879,620.00
733	21240005	BALDÍO	LOMAS LAS MARGARITAS	CAMPESTRE LAS MARGARITAS	3610.00	770,735.00
734	21240006	BALDÍO	LOMAS LAS MARGARITAS	CAMPESTRE LAS MARGARITAS	4127.50	881,221.00
735	21244001	PARQUE	PASEO AGAVE L1 M244	FOLERREY 45 LA ESTANZUELA	453.10	203,895.00
736	21318002	PARQUE	AV LOS ALAMOS L2 M318	FOLERREY 45 LA ESTANZUELA	1586.27	4,362,242.00

DIRECCIÓN DE PATRIMONIO

JEFATURA DE BIENES INMUEBLES

RELACIÓN DE INMUEBLES POR EXPEDIENTE CATASTRAL PROPIEDAD DE MUNICIPIO DE MONTERREY AL 31 DE DICIEMBRE DE 2005

No	EXP. CAT.	USO	UBICACIÓN	COLONIA	ÁREA EN M2	VALOR CATASTRAL TOTAL
737	21322001	PARQUE	AV LOS ALAMOS L1 M322	FOLERREY 45 LA ESTANZUELA	764.06	2,101,165.00
738	21323001	PARQUE	LOS ENCINOS L1 M323	FOLERREY 45 LA ESTANZUELA	4099.40	11,273,350.00
739	22013007	PLAZA	LA HERRADURA R DEL VALLE	RINCON DEL VALLE	2982.34	7,724,260.00
740	22014001	PARQUE	JARDIN L1 M14 R DEL VALLE	RINCON DEL VALLE	1657.81	5,802,335.00
741	22016014	BALDÍO	PRIV R DE STA MARIA	SANTA MARIA	1603.54	3,944,708.00
742	22092013	ESCUELA PRIMARIA 10 DE MAYO	AVE INSURGENTES INT	SANTA MARIA	1432.00	2,090,720.00
743	22102051	CASETA ABANDONADA RUTA 4	PIO BAROJA L 51 M 102	COLINAS DE SN JERONIMO	278.93	571,806.00
744	22102092	BALDÍO	OSCAR WILDE L 92	SAN JERONIMO	2207.87	4,967,707.00
745	22102103	PARQUE	LUIGI PIRANDELLO S DE SAN J	SENDERO DE SN JERONIMO	3360.77	7,225,655.00
746	23006001	PLAZA	P MADERO 3A 7A Y 4A AVE	CUMBRES 1º SECTOR	15597.66	16,861,070.00
747	23018001	PARQUE	INSURGENTES 3A Y 7A AVE	CUMBRES 1º SECTOR	8019.18	9,959,821.00
748	23028001	SERVICIOS MÉDICOS MUNICIPALES	INSURGENTES Y L CARDENAS	CUMBRES 1º SECTOR	5975.88	8,246,714.00
749	23036001	PARQUE	4 AVE Y 9A AVENIDA	CUMBRES 1º SECTOR	8276.67	11,612,168.00
750	23042001	CLUB DE LEONES DE MONTERREY PONIENTE	1A 24A 22A AVE CUMBRES	CUMBRES 3º SECTOR	1584.55	9,964,916.00
751	23063001	PARQUE	P DE LA CORDILLERA	CUMBRES 2º SECTOR	11174.64	15,678,019.00
752	23075001	PARQUE	PASEO DE LOS ESTUDIANTES	CUMBRES 2º SECTOR	11840.45	16,612,151.00
753	23084001	PARQUE	DE LA SIERRA	CUMBRES 2º SECTOR	9470.78	15,247,955.00
754	23092001	PARQUE	DEL BARRANCO	CUMBRES 2º SECTOR	24032.18	26,231,124.00
755	23092002	PLAZA	P DE LAS COLINAS M92	CUMBRES 2º SECTOR	16783.92	28,222,161.00
756	23097001	PLAZA LOS CAMELOS	9A 13A 28A Y 30A AVE	CUMBRES 1º SECTOR	9104.70	11,098,629.00
757	23116001	PARQUE	GRAN PARQUE	CUMBRES 2º SECTOR	11300.90	17,351,704.00
758	23121001	PARQUE	DEL GRAN PARQUE	CUMBRES 2º SECTOR	10565.41	16,038,292.00
759	23126001	PARQUE	DEL GRAN PARQUE	CUMBRES 2º SECTOR	11152.00	17,185,232.00
760	23133001	PARQUE	P DE LOS CONQUISTADORES	CUMBRES 3º SECTOR	7370.05	15,871,402.00
761	23138001	JARDÍN	P DE LA VICTORIA	CUMBRES 3º SECTOR	4889.05	11,249,704.00
762	23141001	JARDÍN	PERICLES Y LEONIDAS	CUMBRES 3º SECTOR	11290.14	13,988,483.00
763	23152001	PARQUE	PASEO DE LA VICTORIA M12	CUMBRES 3º SECTOR	16001.91	24,316,888.00
764	23152002	IGLESIA NATIVIDAD DEL SEÑOR	PASEO DE LOS CONQUISTADOR	CUMBRES 3º SECTOR	8750.00	6,300,000.00
765	23158001	PARQUE	P DE LOS INTELECTUALES	CUMBRES 2º SECTOR	1440.00	3,483,360.00
766	23158100	PLAZA	CALLEJON L 100 M 158	CUMBRES 2º SECTOR	144.38	425,921.00
767	23175001	BALDÍO	P DE LAS COLINAS M175 L1	CUMBRES 2º SECTOR	9522.46	13,121,949.00
768	23176001	BALDÍO	DE LA SIERRA L1M176 CUMBRES	CUMBRES 2º SECTOR	6565.10	9,046,707.00
769	23202008	BALDÍO	PEDRO DE GANTE L8 M159	CUMBRES 3º SECTOR	1200.00	2,902,800.00
770	23205009	BALDÍO	TARIK L 9 CUMBRES	CUMBRES 3º SECTOR	1200.00	2,902,800.00
771	23207006	BALDÍO	JUSTINIANO L 6 M 207	CUMBRES 3º SECTOR	1505.90	3,331,803.00
772	23216001	PARQUE	POMPEYO L 1 M 130	CUMBRES 3º SECTOR	7942.86	10,544,146.00
773	23226001	PARQUE	ANIBAL L 1 M 170	CUMBRES 3º SECTOR	1200.00	2,902,800.00
774	23227001	PARQUE Y TANQUE A Y DRENAJE	HERNAN CORTEZ PARQUE	CUMBRES 3º SECTOR	7962.96	17,852,956.00
775	23230001	PARQUE	P DE LOS CONQUISTADORES L1	CUMBRES 2º SECTOR	5757.27	9,459,194.00
776	23231001	BALDÍO	PARIS L1 M231 CUMBRES 2 SEC	CUMBRES 2º SECTOR	14750.08	18,371,224.00

DIRECCIÓN DE PATRIMONIO

JEFATURA DE BIENES INMUEBLES

RELACIÓN DE INMUEBLES POR EXPEDIENTE CATASTRAL PROPIEDAD DE MUNICIPIO DE MONTERREY AL 31 DE DICIEMBRE DE 2005

No	EXP. CAT.	USO	UBICACIÓN	COLONIA	ÁREA EN M2	VALOR CATASTRAL TOTAL
777	23237001	PARQUE	PARIS, RESID. CUMBRES AMP. 2° SECTOR	CUMBRES 2° SECTOR	6940.88	15,812,429.00
778	23240001	PARQUE	ATAULFO PARQUE	CUMBRES 3° SECTOR	1440.00	2,671,200.00
779	23250001	PARQUE	PRIV J S EL CANO L 1 M250	CUMBRES 5° SECTOR	4735.46	9,115,760.00
780	23259001	PARQUE	D DE ORDAZ Y J DE AYOLAS	CUMBRES 5° SECTOR	20691.74	21,726,327.00
781	23262001	PLAZA	P DE LA VICTORIA Y P NAVEGA	CUMBRES 5° SECTOR	1115.14	1,170,897.00
782	23274001	PARQUE	RODRIGO DE CONTRERAS L1M274	CUMBRES 4° SECTOR	5600.00	8,162,000.00
783	23283001	PARQUE	CRISTOBAL DE ACU/A L1M283	CUMBRES 4° SECTOR	6720.00	9,794,400.00
784	23289001	BALDÍO	P LAS OLIMPIADAS L 1 M 289	CUMBRES 4° SECTOR	4888.72	11,530,046.00
785	23298016	PARQUE	LA ESCONDIDA L16 M298	CUMBRES 4° SECTOR	2893.38	6,050,057.00
786	23334001	PARQUE	CENTAURO L1 M334	CONDOCASA CUMBRES	9022.13	21,653,112.00
787	23343001	PARQUE	ZAFIRO L1 M343	COLINAS DE LAS CUMBRES 1° SECTOR	1723.87	4,137,288.00
788	24301001	PLAZA Y BIBLIOTECA NUM. 4	HERMOSILLO Y CHIHUAHUA	MITRAS CENTRO	6000.00	7,056,000.00
789	24303001	LIGA PEQUEÑA DE BEIS BOL OBISPADO	MATEHUALA Y MUZQUIZ	MITRAS CENTRO	6380.03	8,527,114.00
790	24304001	PLAZA	MATEHUALA	MITRAS CENTRO	5112.00	6,226,416.00
791	24305001	PLAZA	AVE HERMOSILLO COL MITRAS	MITRAS CENTRO	5112.00	4,600,800.00
792	24306001	ESCUELA PRIMARIA LEONES 5	HERMOSILLO Y NOCHISTLAN	MITRAS CENTRO	5950.00	8,689,100.00
793	24307005	BALDÍO	VENADO Y CUATRO CIENEGAS	MITRAS CENTRO	782.61	1,347,654.00
794	24308001	ESCUELA PRIMARIA IGNACIO ZARAGOZA	TULANCINGO Y MATEHUALA	MITRAS CENTRO	5690.00	8,041,372.00
795	24309001	PARQUE	MATEHUALA	MITRAS CENTRO	4590.00	4,874,580.00
796	25073001	PLAZA	SURAMERICA Y BAHAMAS, COL. VISTA HERMOSA	VISTA HERMOSA	7110.00	10,536,900.00
797	25079001	BALDÍO	SURAMERICA	VISTA HERMOSA	22914.00	33,889,537.00
798	25094001	PARQUE	R DOMINICANA Y TRINIDAD	VISTA HERMOSA	13637.50	33,548,250.00
799	25099001	BALDÍO	TERRANOVA Y SUR AMERICA	VISTA HERMOSA	31575.29	38,069,214.00
800	25109001	PLAZA	NICARAGUA Y PANAMA	VISTA HERMOSA	4650.00	10,602,000.00
801	25116001	PLAZA	DISTRITO B 3 Y ROTARIOS	VISTA HERMOSA	6536.00	11,823,624.00
802	25143001	PARQUE	CURAZAO MALVINAS ISLANDIA	VISTA HERMOSA	6437.22	9,655,830.00
803	25144001	BALDÍO	ALEUTIANAS Y ANTILLAS	VISTA HERMOSA	14367.01	23,705,566.00
804	25151001	CLUB DE FUT BOL TROYANOS	NORTEAMERICA	VISTA HERMOSA	4872.00	8,172,480.00
805	25152001	PLAZA	JAMAICA Y REP DOMINICANA	VISTA HERMOSA	7189.00	16,822,260.00
806	25154001	PLAZA	SAN LORENZO VISTA HREMOSA	VISTA HERMOSA	112.00	336,000.00
807	26004001	PLAZA Y BIBLIOTECA NUM. 9	P DE ORIZABA Y N TOLUCA	URDIALES	5921.30	4,926,521.00
808	26007001	ESCUELA PRIMARIA	IZTACCIHUATL Y N TOLUCA	URDIALES	6400.00	5,241,600.00
809	26030001	ESCUELA SECUNDARIA	ABASOLO Y E ZAPATA	EMILIANO ZAPATA	7177.50	14,937,970.00
810	26059006	DIF Y CENTRO CIVICO ANTONIO I. VILLARREAL	CALLE 1913	ANTONIO I VILLARREAL	15654.79	8,171,800.00
811	26065001	HOSPITAL REGIONAL DEL ISSTE	A LOPEZ MATEOS, COL BUROCRATAS FEDERALES	BUROCRATAS FEDERALES	14717.21	18,629,536.00
812	26109001	BALDÍO -CAMPO DE FUTBOL	PODER JUDICIAL, BUROCRATAS DEL EDO	BUROCRATAS DEL EDO	6030.00	7,489,260.00
813	26120039	REGULARIZACIONES	LOS ALTOS L5 M120	LOS ALTOS	39.99	35,991.00
814	26122056	REGULARIZACIONES	OCOTLAN L56 M122	LOS ALTOS	217.74	195,966.00
815	26122057	REGULARIZACIONES	OCOTLAN L57 M122	LOS ALTOS	192.57	173,313.00
816	26125055	REGULARIZACIONES	OCOTLAN L55 M125	LOS ALTOS	92.15	82,935.00
817	26125056	REGULARIZACIONES	OCOTLAN L56 M125	LOS ALTOS	149.00	134,100.00

DIRECCIÓN DE PATRIMONIO

JEFATURA DE BIENES INMUEBLES

RELACIÓN DE INMUEBLES POR EXPEDIENTE CATASTRAL PROPIEDAD DE MUNICIPIO DE MONTERREY AL 31 DE DICIEMBRE DE 2005

No	EXP. CAT.	USO	UBICACIÓN	COLONIA	ÁREA EN M2	VALOR CATASTRAL TOTAL
818	26136001	CASA CLUB EDAD DE ORO BIBLIOTECA LOS ALTOS, JARDIN DE NIÑOS B. SALINAS	AVE LOS ALTOS Y ARANDAS	LOS ALTOS	15910.75	7,589,427.00
819	26136002	IGLESIA Y PARQUE, CENTRO CIVICO B. SALINAS	TEPATITLAN	LOS ALTOS	1126.25	1,185,941.00
820	26137001	JARDÍN DE NIÑOS	OCOTLAN Y AVE TEQUILA	LOS ALTOS	3600.00	2,300,400.00
821	26139001	BALDIO	AV RUIZ RANGEL FRIAS	BUROCRATAS DEL ESTADO	3257.33	9,660,000.00
822	26142001	PARQUE DE BEIS BOL, PLAZA Y JARDÍN DE NIÑOS	AVE GOBERNADORES	BUROCRATAS DEL ESTADO	40877.50	40,468,725.00
823	26143001	BALDÍO	LIC SANTIAGO ROEL	BUROCRATAS DEL ESTADO	7777.50	14,582,812.00
824	26145023	JARDIN DE NIÑOS 27 DE SEPTIEMBRE, DEL GBO DEL EDO, SIN USO	LA BARCA 4833, LOS ALTOS	LOS ALTOS	420.00	633,600.00
825	26148001	PLAZA	STA MARIA Y M Z GOMEZ	UNIDAD HABIT A LOPEZ MATEOS	13580.00	13,085,338.00
826	26151001	ESTACIONAMIENTO	ANDADOR L1 M151	UNIDAD HABIT A LOPEZ MATEOS	1096.50	1,425,450.00
827	26153001	ESTACIONAMIENTO	ANDADOR L1 M153	UNIDAD HABIT A LOPEZ MATEOS	1096.30	1,425,190.00
828	26156001	PARQUE	ANDADOR L1 M156	UNIDAD HABIT A LOPEZ MATEOS	1025.00	1,332,500.00
829	26158001	PLAZA	ANDADOR L1 M158	UNIDAD HABIT A LOPEZ MATEOS	1025.00	1,332,500.00
830	26165001	PLAZA	ANDADOR 31 L1 M165	UNIDAD HABIT A LOPEZ MATEOS	874.00	1,136,200.00
831	26169001	PLAZA	ANDADOR 33 L1 M169	UNIDAD HABIT A LOPEZ MATEOS	874.00	1,136,200.00
832	26173001	ÁREA VERDE	ANDADOR 39 L1 M173	UNIDAD HABIT A LOPEZ MATEOS	646.56	840,528.00
833	26175001	PLAZA	ANDADOR L1 M175	UNIDAD HABIT A LOPEZ MATEOS	1086.91	1,412,983.00
834	27058001	PLAZA Y POZO DE AGUA Y DRENAJE	RIO POTOMAC Y XILOFACTOS	CENTRAL	10508.90	6,147,706.00
835	27219001	JARDÍN DE NIÑOS Y CASETA DE POLICIA	CAMARGO Y RIO PATZCUARO	CENTRAL	5130.00	4,868,370.00
836	27317003	PARQUE	NVA INGLATERRA Y MORELIA L-3 M-317	MITRAS NORTE	4224.50	4,790,583.00
837	27319001	PLAZA Y FUERTE MITRAS Norte	LAREDO S/N	MITRAS NORTE	8925.00	9,157,050.00
838	27319003	HOSPITAL SECCIÓN 50	MACROPLAZA	MITRAS NORTE	1000.00	12,600,000.00
839	27319004	PLAZA	TUXPAN S/N	MITRAS NORTE	2275.00	3,858,816.00
840	27319005	IGLESIA PARROQUIA CRISTO REDENTOR	REYNOSA	MITRAS NORTE	7000.00	773,500.00
841	27319006	PLAZA	LAREDO S/N	MITRAS NORTE	7000.00	1,995,000.00
842	27320001	PLAZA	GRIJALVA Y CAMARGO	MITRAS NORTE	12060.00	10,468,852.00
843	27322001	PREPARATORIA N° 9 U. A. N. L.	CD DEL MAIZ Y TUXTLA	MITRAS NORTE	13248.00	14,307,840.00
844	27323001	PARQUE	LIMON LERDO Y PAPANTLA	MITRAS NORTE	8835.50	7,792,911.00
845	27324001	SERVICIOS PÚBLICOS DE MONTERREY DELEG. PTE	CD LIMON Y PAPANTLA	MITRAS NORTE	7351.77	9,792,557.00
846	27324007	MERCADO DE FLORES	AV GONZALITOS Y R CORTINEZ	MITRAS NORTE	1366.11	2,458,998.00
847	27324013	PLAZA	PROL A RUIZ CORTINES	MITRAS NORTE	2553.54	4,341,018.00
848	27352001	PLAZA	J DE TULLERIAS	MORELOS	9563.76	9,640,270.00
849	28003045	ÁREA MUNICIPAL	CALLE PRIVADA, COL MORELOS	MORELOS	242.62	352,625.00
850	28006001	ESCUELA SECUNDARIA	S BERNABE PANTEON MPAL	NUEVA MORELOS	9356.88	6,664,928.00
851	28010010	INVADIDO	GOLFO DE MEXICO	NUEVA MORELOS	2246.50	4,032,165.00
852	28043001	DIF NUM. 7, ESCUELA PRIMARIA	PARQUE NTE Y PARQUE SUR	NUEVA MORELOS	11092.00	9,422,320.00
853	28051001	PANTEON SAN JORGE	AVE LINCOLN Y R. RANGEL FRIAS	5 DE MAYO	103292.25	108,598,862.00

DIRECCIÓN DE PATRIMONIO

JEFATURA DE BIENES INMUEBLES

RELACIÓN DE INMUEBLES POR EXPEDIENTE CATASTRAL PROPIEDAD DE MUNICIPIO DE MONTERREY AL 31 DE DICIEMBRE DE 2005

No	EXP. CAT.	USO	UBICACIÓN	COLONIA	ÁREA EN M2	VALOR CATASTRAL TOTAL
854	28059001	LOCAL COMERCIAL MERCADO R GOMEZ ANEXO	AMAYUCA L 1 M 59	VALLE MORELOS	335.10	284,835.00
855	28059002	LOCAL COMERCIAL MERCADO R GOMEZ ANEXO	ZACATEPEC L 2 M 59	VALLE MORELOS	240.00	204,000.00
856	28059003	LOCAL COMERCIAL MERCADO R GOMEZ ANEXO	ZACATEPEC L 3 M 59	VALLE MORELOS	240.00	204,000.00
857	28059004	LOCAL COMERCIAL MERCADO R GOMEZ ANEXO	ZACATEPEC L 4 M 59	VALLE MORELOS	240.00	204,000.00
858	28059005	LOCAL COMERCIAL MERCADO R GOMEZ ANEXO	ZACATEPEC L 5 M 59	VALLE MORELOS	240.00	204,000.00
859	28059006	LOCAL COMERCIAL MERCADO R GOMEZ ANEXO	ZACATEPEC L 6 M 59	VALLE MORELOS	240.00	204,000.00
860	28059019	LOCAL COMERCIAL MERCADO R GOMEZ ANEXO	AVE CENTRAL L 19 M 59	VALLE MORELOS	300.00	600,000.00
861	28059020	LOCAL COMERCIAL MERCADO R GOMEZ ANEXO	AVE CENTRAL L 20 M 59	VALLE MORELOS	300.00	600,000.00
862	28059021	LOCAL COMERCIAL MERCADO R GOMEZ ANEXO	AVE CENTRAL L 21 M 59	VALLE MORELOS	300.00	600,000.00
863	28059022	LOCAL COMERCIAL MERCADO R GOMEZ ANEXO	AVE CENTRAL L 22 M 59	VALLE MORELOS	300.00	600,000.00
864	28059023	LOCAL COMERCIAL MERCADO R GOMEZ ANEXO	AVE CENTRAL L 23 M 59	VALLE MORELOS	300.00	600,000.00
865	28059024	LOCAL COMERCIAL MERCADO R GOMEZ ANEXO	AVE CENTRAL L 24 M 59	VALLE MORELOS	420.00	840,000.00
866	28059101	LOCAL COMERCIAL MERCADO R GOMEZ	RODRIGO GOMEZ 5000 LOCAL 1	VALLE MORELOS	17.38	43,090.00
867	28059102	LOCAL COMERCIAL MERCADO R GOMEZ	RODRIGO GOMEZ 5000 LOCAL 2	VALLE MORELOS	17.38	43,090.00
868	28059103	LOCAL COMERCIAL MERCADO R GOMEZ	RODRIGO GOMEZ 5000 LOCAL 3	VALLE MORELOS	17.38	43,090.00
869	28059104	LOCAL COMERCIAL MERCADO R GOMEZ	RODRIGO GOMEZ 5000 LOCAL 4	VALLE MORELOS	17.38	43,090.00
870	28059105	LOCAL COMERCIAL MERCADO R GOMEZ	RODRIGO GOMEZ 5000 LOCAL 5	VALLE MORELOS	17.38	43,090.00
871	28059106	LOCAL COMERCIAL MERCADO R GOMEZ	RODRIGO GOMEZ 5000 LOCAL 6	VALLE MORELOS	17.38	43,090.00
872	28059107	LOCAL COMERCIAL MERCADO R GOMEZ	RODRIGO GOMEZ 5000 LOCAL 7	VALLE MORELOS	17.38	43,090.00
873	28059108	LOCAL COMERCIAL MERCADO R GOMEZ	RODRIGO GOMEZ 5000 LOCAL 8	VALLE MORELOS	17.38	43,090.00
874	28059109	LOCAL COMERCIAL MERCADO R GOMEZ	RODRIGO GOMEZ 5000 LOCAL 9	VALLE MORELOS	17.38	43,090.00
875	28059110	LOCAL COMERCIAL MERCADO R GOMEZ	RODRIGO GOMEZ 5000 LOCAL 10	VALLE MORELOS	17.38	43,090.00
876	28059113	LOCAL COMERCIAL MERCADO R GOMEZ	RODRIGO GOMEZ 5000 LOCAL 13	VALLE MORELOS	17.38	43,090.00
877	28059114	LOCAL COMERCIAL MERCADO R GOMEZ	RODRIGO GOMEZ 5000 LOCAL 14	VALLE MORELOS	17.38	43,090.00
878	28059115	LOCAL COMERCIAL MERCADO R GOMEZ	RODRIGO GOMEZ 5000 LOCAL 15	VALLE MORELOS	17.38	43,090.00
879	28059116	LOCAL COMERCIAL MERCADO R GOMEZ	RODRIGO GOMEZ 5000 LOCAL 16	VALLE MORELOS	17.38	43,090.00
880	28059121	LOCAL COMERCIAL MERCADO R GOMEZ	RODRIGO GOMEZ 5000 LOCAL 21	VALLE MORELOS	15.19	38,067.00
881	28059122	LOCAL COMERCIAL MERCADO R GOMEZ	RODRIGO GOMEZ 5000 LOCAL 22	VALLE MORELOS	15.19	38,067.00
882	28059123	LOCAL COMERCIAL MERCADO R GOMEZ	RODRIGO GOMEZ 5000 LOCAL 23	VALLE MORELOS	15.19	38,067.00
883	28059124	LOCAL COMERCIAL MERCADO R GOMEZ	RODRIGO GOMEZ 5000 LOCAL 24	VALLE MORELOS	15.19	38,067.00
884	28059125	LOCAL COMERCIAL MERCADO R GOMEZ	RODRIGO GOMEZ 5000 LOCAL 25	VALLE MORELOS	15.19	38,067.00
885	28059126	LOCAL COMERCIAL MERCADO R GOMEZ	RODRIGO GOMEZ 5000 LOCAL 26	VALLE MORELOS	15.19	38,067.00
886	28059127	LOCAL COMERCIAL MERCADO R GOMEZ	RODRIGO GOMEZ 5000 LOCAL 27	VALLE MORELOS	15.19	38,067.00
887	28059128	LOCAL COMERCIAL MERCADO R GOMEZ	RODRIGO GOMEZ 5000 LOCAL 28	VALLE MORELOS	15.19	38,067.00
888	28059129	LOCAL COMERCIAL MERCADO R GOMEZ	RODRIGO GOMEZ 5000 LOCAL 29	VALLE MORELOS	15.19	38,067.00
889	28059130	LOCAL COMERCIAL MERCADO R GOMEZ	RODRIGO GOMEZ 5000 LOCAL 30	VALLE MORELOS	15.19	38,067.00
890	28059135	LOCAL COMERCIAL MERCADO R GOMEZ	RODRIGO GOMEZ 5000 LOCAL 35	VALLE MORELOS	15.19	38,067.00
891	28059136	LOCAL COMERCIAL MERCADO R GOMEZ	RODRIGO GOMEZ 5000 LOCAL 36	VALLE MORELOS	15.19	38,067.00
892	28059137	LOCAL COMERCIAL MERCADO R GOMEZ	RODRIGO GOMEZ 5000 LOCAL 37	VALLE MORELOS	15.19	38,067.00
893	28059138	LOCAL COMERCIAL MERCADO R GOMEZ	RODRIGO GOMEZ 5000 LOCAL 38	VALLE MORELOS	17.38	41,527.00
894	28059139	LOCAL COMERCIAL MERCADO R GOMEZ	RODRIGO GOMEZ 5000 LOCAL 39	VALLE MORELOS	15.19	38,067.00
895	28059140	LOCAL COMERCIAL MERCADO R GOMEZ	RODRIGO GOMEZ 5000 LOCAL 40	VALLE MORELOS	15.19	38,067.00

DIRECCIÓN DE PATRIMONIO

JEFATURA DE BIENES INMUEBLES

RELACIÓN DE INMUEBLES POR EXPEDIENTE CATASTRAL PROPIEDAD DE MUNICIPIO DE MONTERREY AL 31 DE DICIEMBRE DE 2005

No	EXP. CAT.	USO	UBICACIÓN	COLONIA	ÁREA EN M2	VALOR CATASTRAL TOTAL
896	28059141	LOCAL COMERCIAL MERCADO R GOMEZ	RODRIGO GOMEZ 5000 LOCAL 41	VALLE MORELOS	15.19	38,067.00
897	28059145	LOCAL COMERCIAL MERCADO R GOMEZ	RODRIGO GOMEZ 5000 LOCAL 45	VALLE MORELOS	15.19	38,067.00
898	28059146	LOCAL COMERCIAL MERCADO R GOMEZ	RODRIGO GOMEZ 5000 LOCAL 46	VALLE MORELOS	15.19	38,067.00
899	28059147	LOCAL COMERCIAL MERCADO R GOMEZ	RODRIGO GOMEZ 5000 LOCAL 47	VALLE MORELOS	15.19	38,067.00
900	28059148	LOCAL COMERCIAL MERCADO R GOMEZ	RODRIGO GOMEZ 5000 LOCAL 48	VALLE MORELOS	15.19	38,067.00
901	28059149	LOCAL COMERCIAL MERCADO R GOMEZ	RODRIGO GOMEZ 5000 LOCAL 49	VALLE MORELOS	15.19	38,067.00
902	28059150	LOCAL COMERCIAL MERCADO R GOMEZ	RODRIGO GOMEZ 5000 LOCAL 50	VALLE MORELOS	15.19	38,067.00
903	28059151	LOCAL COMERCIAL MERCADO R GOMEZ	RODRIGO GOMEZ 5000 LOCAL 51	VALLE MORELOS	15.19	38,067.00
904	28059152	LOCAL COMERCIAL MERCADO R GOMEZ	RODRIGO GOMEZ 5000 LOCAL 52	VALLE MORELOS	15.19	38,067.00
905	28059153	LOCAL COMERCIAL MERCADO R GOMEZ	RODRIGO GOMEZ 5000 LOCAL 53	VALLE MORELOS	15.19	38,067.00
906	28059154	LOCAL COMERCIAL MERCADO R GOMEZ	RODRIGO GOMEZ 5000 LOCAL 54	VALLE MORELOS	15.19	38,067.00
907	28059158	LOCAL COMERCIAL MERCADO R GOMEZ	RODRIGO GOMEZ 5000 LOCAL 58	VALLE MORELOS	15.19	38,067.00
908	28059159	LOCAL COMERCIAL MERCADO R GOMEZ	RODRIGO GOMEZ 5000 LOCAL 59	VALLE MORELOS	15.19	38,067.00
909	28059160	LOCAL COMERCIAL MERCADO R GOMEZ	RODRIGO GOMEZ 5000 LOCAL 60	VALLE MORELOS	15.19	38,067.00
910	28059163	LOCAL COMERCIAL MERCADO R GOMEZ	RODRIGO GOMEZ 5000 LOCAL 63	VALLE MORELOS	15.19	38,067.00
911	28059164	LOCAL COMERCIAL MERCADO R GOMEZ	RODRIGO GOMEZ 5000 LOCAL 64	VALLE MORELOS	15.19	38,067.00
912	28059168	LOCAL COMERCIAL MERCADO R GOMEZ	RODRIGO GOMEZ 5000 LOCAL 68	VALLE MORELOS	15.19	38,067.00
913	28059169	LOCAL COMERCIAL MERCADO R GOMEZ	RODRIGO GOMEZ 5000 LOCAL 69	VALLE MORELOS	15.19	38,067.00
914	28059170	LOCAL COMERCIAL MERCADO R GOMEZ	RODRIGO GOMEZ 5000 LOCAL 70	VALLE MORELOS	15.19	38,067.00
915	28059171	LOCAL COMERCIAL MERCADO R GOMEZ	RODRIGO GOMEZ 5000 LOCAL 71	VALLE MORELOS	15.19	38,067.00
916	28059172	LOCAL COMERCIAL MERCADO R GOMEZ	RODRIGO GOMEZ 5000 LOCAL 72	VALLE MORELOS	15.19	38,067.00
917	28059173	LOCAL COMERCIAL MERCADO R GOMEZ	RODRIGO GOMEZ 5000 LOCAL 73	VALLE MORELOS	15.19	38,067.00
918	28059174	LOCAL COMERCIAL MERCADO R GOMEZ	RODRIGO GOMEZ 5000 LOCAL 74	VALLE MORELOS	15.19	38,067.00
919	28059175	LOCAL COMERCIAL MERCADO R GOMEZ	RODRIGO GOMEZ 5000 LOCAL 75	VALLE MORELOS	15.19	38,067.00
920	28059176	LOCAL COMERCIAL MERCADO R GOMEZ	RODRIGO GOMEZ 5000 LOCAL 76	VALLE MORELOS	15.19	38,067.00
921	28059177	LOCAL COMERCIAL MERCADO R GOMEZ	RODRIGO GOMEZ 5000 LOCAL 77	VALLE MORELOS	15.19	38,067.00
922	28059178	LOCAL COMERCIAL MERCADO R GOMEZ	RODRIGO GOMEZ 5000 LOCAL 78	VALLE MORELOS	15.19	38,067.00
923	28059179	LOCAL COMERCIAL MERCADO R GOMEZ	RODRIGO GOMEZ 5000 LOCAL 79	VALLE MORELOS	15.19	38,067.00
924	28059183	LOCAL COMERCIAL MERCADO R GOMEZ	RODRIGO GOMEZ 5000 LOCAL 83	VALLE MORELOS	15.19	38,067.00
925	28059185	LOCAL COMERCIAL MERCADO R GOMEZ	RODRIGO GOMEZ 5000 LOCAL 85	VALLE MORELOS	15.19	38,067.00
926	28059186	LOCAL COMERCIAL MERCADO R GOMEZ	RODRIGO GOMEZ 5000 LOCAL 86	VALLE MORELOS	15.19	38,067.00
927	28059187	LOCAL COMERCIAL MERCADO R GOMEZ	RODRIGO GOMEZ 5000 LOCAL 87	VALLE MORELOS	15.19	38,067.00
928	28059188	LOCAL COMERCIAL MERCADO R GOMEZ	RODRIGO GOMEZ 5000 LOCAL 88	VALLE MORELOS	15.19	38,067.00
929	28059189	LOCAL COMERCIAL MERCADO R GOMEZ	RODRIGO GOMEZ 5000 LOCAL 89	VALLE MORELOS	15.19	38,067.00
930	28059190	LOCAL COMERCIAL MERCADO R GOMEZ	RODRIGO GOMEZ 5000 LOCAL 90	VALLE MORELOS	15.19	38,067.00
931	28059191	LOCAL COMERCIAL MERCADO R GOMEZ	RODRIGO GOMEZ 5000 LOCAL 91	VALLE MORELOS	15.19	38,067.00
932	28059193	LOCAL COMERCIAL MERCADO R GOMEZ	RODRIGO GOMEZ 5000 LOCAL 93	VALLE MORELOS	16.27	39,773.00
933	28059194	LOCAL COMERCIAL MERCADO R GOMEZ	RODRIGO GOMEZ 5000 LOCAL 94	VALLE MORELOS	16.27	41,336.00
934	28059195	LOCAL COMERCIAL MERCADO R GOMEZ	RODRIGO GOMEZ 5000 LOCAL 95	VALLE MORELOS	16.27	41,336.00
935	28059196	LOCAL COMERCIAL MERCADO R GOMEZ	RODRIGO GOMEZ 5000 LOCAL 96	VALLE MORELOS	16.27	41,336.00
936	28059199	LOCAL COMERCIAL MERCADO R GOMEZ	RODRIGO GOMEZ 5000 LOCAL 99	VALLE MORELOS	16.27	41,336.00
937	28059200	LOCAL COMERCIAL MERCADO R GOMEZ	RODRIGO GOMEZ 5000 LOCAL 100	VALLE MORELOS	17.38	43,090.00

DIRECCIÓN DE PATRIMONIO

JEFATURA DE BIENES INMUEBLES

RELACIÓN DE INMUEBLES POR EXPEDIENTE CATASTRAL PROPIEDAD DE MUNICIPIO DE MONTERREY AL 31 DE DICIEMBRE DE 2005

No	EXP. CAT.	USO	UBICACIÓN	COLONIA	ÁREA EN M2	VALOR CATASTRAL TOTAL
938	28059203	LOCAL COMERCIAL MERCADO R GOMEZ	RODRIGO GOMEZ 5000 LOCAL 103	VALLE MORELOS	16.27	41,336.00
939	28059204	LOCAL COMERCIAL MERCADO R GOMEZ	RODRIGO GOMEZ 5000 LOCAL 104	VALLE MORELOS	16.27	41,336.00
940	28059205	LOCAL COMERCIAL MERCADO R GOMEZ	RODRIGO GOMEZ 5000 LOCAL 105	VALLE MORELOS	16.27	41,336.00
941	28059209	LOCAL COMERCIAL MERCADO R GOMEZ	RODRIGO GOMEZ 5000 LOCAL 109	VALLE MORELOS	16.27	41,336.00
942	28059211	LOCAL COMERCIAL MERCADO R GOMEZ	RODRIGO GOMEZ 5000 LOCAL 111	VALLE MORELOS	16.27	41,336.00
943	28059217	LOCAL COMERCIAL MERCADO R GOMEZ	RODRIGO GOMEZ 5000 LOCAL 117	VALLE MORELOS	15.19	38,067.00
944	28059218	LOCAL COMERCIAL MERCADO R GOMEZ	RODRIGO GOMEZ 5000 LOCAL 118	VALLE MORELOS	15.19	38,067.00
945	28059219	LOCAL COMERCIAL MERCADO R GOMEZ	RODRIGO GOMEZ 5000 LOCAL 119	VALLE MORELOS	15.19	38,067.00
946	28059220	LOCAL COMERCIAL MERCADO R GOMEZ	RODRIGO GOMEZ 5000 LOCAL 120	VALLE MORELOS	15.19	38,067.00
947	28059221	LOCAL COMERCIAL MERCADO R GOMEZ	RODRIGO GOMEZ 5000 LOCAL 121	VALLE MORELOS	15.19	38,067.00
948	28059222	LOCAL COMERCIAL MERCADO R GOMEZ	RODRIGO GOMEZ 5000 LOCAL 122	VALLE MORELOS	15.19	38,067.00
949	28059223	LOCAL COMERCIAL MERCADO R GOMEZ	RODRIGO GOMEZ 5000 LOCAL 123	VALLE MORELOS	15.19	38,067.00
950	28059224	LOCAL COMERCIAL MERCADO R GOMEZ	RODRIGO GOMEZ 5000 LOCAL 124	VALLE MORELOS	15.19	38,067.00
951	28059228	LOCAL COMERCIAL MERCADO R GOMEZ	RODRIGO GOMEZ 5000 LOCAL 128	VALLE MORELOS	15.19	38,067.00
952	28059230	LOCAL COMERCIAL MERCADO R GOMEZ	RODRIGO GOMEZ 5000 LOCAL 130	VALLE MORELOS	15.19	38,067.00
953	28059235	LOCAL COMERCIAL MERCADO R GOMEZ	RODRIGO GOMEZ 5000 LOCAL 135	VALLE MORELOS	15.19	38,067.00
954	28059241	LOCAL COMERCIAL MERCADO R GOMEZ	RODRIGO GOMEZ 5000 LOCAL 141	VALLE MORELOS	16.27	39,773.00
955	28059242	LOCAL COMERCIAL MERCADO R GOMEZ	RODRIGO GOMEZ 5000 LOCAL 142	VALLE MORELOS	15.19	38,067.00
956	28059244	LOCAL COMERCIAL MERCADO R GOMEZ	RODRIGO GOMEZ 5000 LOCAL 144	VALLE MORELOS	15.19	38,067.00
957	28059251	LOCAL COMERCIAL MERCADO R GOMEZ	RODRIGO GOMEZ 5000 L-151	VALLE MORELOS	15.19	38,067.00
958	28059252	LOCAL COMERCIAL MERCADO R GOMEZ	RODRIGO GOMEZ 5000 L-152	VALLE MORELOS	15.19	38,067.00
959	28059253	LOCAL COMERCIAL MERCADO R GOMEZ	RODRIGO GOMEZ 5000 L-153	VALLE MORELOS	15.19	38,067.00
960	28059259	LOCAL COMERCIAL MERCADO R GOMEZ	RODRIGO GOMEZ 5000 L-159	VALLE MORELOS	15.19	38,067.00
961	28059262	LOCAL COMERCIAL MERCADO R GOMEZ	RODRIGO GOMEZ 5000 L162	VALLE MORELOS	15.19	38,067.00
962	28059263	LOCAL COMERCIAL MERCADO R GOMEZ	RODRIGO GOMEZ 5000 L-163	VALLE MORELOS	15.19	38,067.00
963	28059264	LOCAL COMERCIAL MERCADO R GOMEZ	RODRIGO GOMEZ 5000 L-164	VALLE MORELOS	15.19	38,067.00
964	28059272	LOCAL COMERCIAL MERCADO R GOMEZ	RODRIGO GOMEZ 5000 L-172	VALLE MORELOS	15.19	38,067.00
965	28059275	LOCAL COMERCIAL MERCADO R GOMEZ	RODRIGO GOMEZ 5000 L-175	VALLE MORELOS	15.19	38,067.00
966	28059279	LOCAL COMERCIAL MERCADO R GOMEZ	RODRIGO GOMEZ 5000 L-179	VALLE MORELOS	15.19	38,067.00
967	28059280	LOCAL COMERCIAL MERCADO R GOMEZ	RODRIGO GOMEZ 5000 L-180	VALLE MORELOS	15.19	38,067.00
968	28059286	LOCAL COMERCIAL MERCADO R GOMEZ	RODRIGO GOMEZ 5000 L-186	VALLE MORELOS	15.19	38,067.00
969	28059299	LOCAL COMERCIAL MERCADO R GOMEZ	RODRIGO GOMEZ 5000 L-199	VALLE MORELOS	16.84	42,237.00
970	28059304	LOCAL COMERCIAL MERCADO R GOMEZ	RODRIGO GOMEZ 5000 L-204	VALLE MORELOS	16.84	42,237.00
971	28061001	PARQUE	CUERNAVACA Y YAUTEPEC	VALLE MORELOS	9264.41	4,646,101.00
972	28080018	REGULARIZACIONES	TAMPICO L180 M80	MITRAS NORTE	149.76	194,688.00
973	28083010	INVADIDO PULGA MITRAS	CD MANTE MITRAS NTE	MITRAS NORTE	299.05	388,765.00
974	28084001	SECRETARIA DE VIALIDAD Y TRANSITO	ABRAHAM LINCOLN MITRAS NTE	MITRAS NORTE	22688.65	41,632,960.00
975	29001013	IGLESIA INMACULADA CONCEPCIÓN	JULIO A ROCA L13 M1	SAN ANGEL NTE	635.50	349,525.00
976	29008001	ESCUELA PRIMARIA	JUAN JOSE GARZA TREVÍO L1 M8	SAN ANGEL NTE	6937.00	1,775,872.00
977	29022001	PARQUE CON CASETA DE VIGILANCIA	CAMINO A SAN MARTIN	SAN ANGEL NTE	3951.00	1,297,903.00
978	29028001	PARQUE	DR GREGORIO MARQUEZ SN ANGE	SAN ANGEL NTE	4785.00	1,531,200.00
979	29048001	ESCUELA PRIMARIA	PROPILENO L1 M48	FOMERREY 106	24780.08	5,154,256.00

DIRECCIÓN DE PATRIMONIO

JEFATURA DE BIENES INMUEBLES

RELACIÓN DE INMUEBLES POR EXPEDIENTE CATASTRAL PROPIEDAD DE MUNICIPIO DE MONTERREY AL 31 DE DICIEMBRE DE 2005

No	EXP. CAT.	USO	UBICACIÓN	COLONIA	ÁREA EN M2	VALOR CATASTRAL TOTAL
980	29063001	BALDÍO	ORLON L1 M63	FOMERREY 106	435.66	163,808.00
981	30015001	PARQUE, IGLESIA Y ESCUELA PRIMARIA	SN BARTOLOME Y S EL MAYOR	SAN JORGE	13200.00	7,009,200.00
982	30015002	IGLESIA	SAN BARTOLOME	SAN JORGE	2000.00	608,000.00
983	30022043	INVADIDO	LIC RAUL RANGEL FRIAS	SAN JORGE	1188.00	684,288.00
984	30029023	PLAZA, COL. GRACIANO BORTONI	DIP JUAN FCO CABALLERO L23, COL. G. BORTONI	GRACIANO BORTONI	6493.43	1,662,318.00
985	30037001	DIF. U.B. R. 3 , AMPLIACION SAN JORGE, Y PLAZA	CELULOSA Y SAN MARTIN	SAN JORGE AMPLIACIÓN	6920.50	3,612,501.00
986	30047001	PARQUE	VALLE FERTIL	VALLE DE LAS MITRAS	7072.58	6,987,709.00
987	30091001	PLAZA	ARAUCARIA Y LOS PINOS	LOS CEDROS	25223.27	16,067,222.00
988	30098001	PLAZA	LOS CEDROS Y OMBU	LOS CEDROS	22099.26	19,823,036.00
989	30112006	PARQUE	NUEVA YORK	RESIDENCIAL LINCOLN	8324.65	5,952,124.00
990	30112007	JARDÍN DE NIÑOS	TUXTLA AREA MUN FRAC LINCOL	RESIDENCIAL LINCOLN	3356.57	3,359,926.00
991	30119001	SECRETARIA DE EDUCACIÓN PUBLICA	N JERSEY M 7	RESIDENCIAL LINCOLN	13105.28	6,723,008.00
992	30119002	SECRETARIA DE EDUCACIÓN PUBLICA	NVA IRLANDA L 2 M 119	RESIDENCIAL LINCOLN	3744.87	2,258,156.00
993	30129001	ESCUELA PRIMARIA	HAYA L1 M129	UNION LA ESPERANZA	5531.30	2,124,019.00
994	30148001	PARQUE	C MONTEMAYOR Y J LUNA	VALLE VERDE	8569.16	3,599,047.00
995	30157001	ESCUELA SECUNDARIA TÉCNICA N° 38	SECUOYA	VALLE VERDE 3° SECTOR OTE	9896.48	3,117,391.00
996	30166001	ESCUELA PRIMARIA ALFONSO MTZ DOMÍNGUEZ	ALFREDO PEREZ	VALLE VERDE 3° SECTOR OTE	6707.13	11,630,163.00
997	30166002	PARQUE	ALFREDO PEREZ	VALLE VERDE 3° SECTOR OTE	468.73	223,115.00
998	30166003	PARQUE	AV RUIZ CORTINEZ	VALLE VERDE 3° SECTOR OTE	2730.67	1,490,945.00
999	30189001	IGLESIA	NUEVA INGLATERRA M189	RESIDENCIAL LINCOLN 1° SECTOR	16779.28	11,560,923.00
1000	30189002	PARQUE	ANT CAM A VILLA DE GARCIA	RESIDENCIAL LINCOLN 1° SECTOR	17668.37	12,632,884.00
1001	30189003	CENTRO DE DESARROLLO INFANTIL	NUEVA INGLATERRA	RESIDENCIAL LINCOLN 1° SECTOR	2663.50	3,047,044.00
1002	30189004	PARQUE	TUXLA	RESIDENCIAL LINCOLN 1° SECTOR	3355.57	3,358,925.00
1003	30221001	PARQUE	CAROLINA NORTE L1 M221	RESIDENCIAL LINCOLN 4° SECTOR	486.43	632,359.00
1004	31011001	PLAZA	FILOSOFOS Y TECNICOS	TECNOLOGICO	20812.50	29,137,500.00
1005	31020002	ESCUELA SECUNDARIA , UNION EL RINCONCITO	RIO AGUANAVAL	ROMA	5329.88	5,026,076.00
1006	31022001	PARQUE	CARLOS OSUNA	ROMA	4612.00	6,226,200.00
1007	31026001	ESCUELA PRIMARIA	ROSA BONHEUR	JARDINES ROMA	9654.80	9,461,704.00
1008	31035001	PARQUE	G MISTRAL F NIGHTINGALE	JARDINES ROMA	5633.00	7,773,540.00
1009	31047028	PARQUE	PRIV RIO YAQUI	PRIVADA ROMA	2513.51	3,619,454.00
1010	31074001	PARQUE	AMAZONAS Y BALSAS	ROMA	15360.00	18,708,480.00
1011	31078001	PLAZA	AMERICA DEL SUR L-5	MEXICO	1120.00	3,136,000.00
1012	31104001	PLAZA	AVE RETAMAS	LAS RETAMAS	5768.10	7,729,254.00
1013	31136001	PLAZA	BRASIL Y CARACAS	ALTAVISTA NORTE	1460.00	3,650,000.00
1014	31274001	ESCUELA SECUNDARIA JAIME TORRES BODET	AVE E GARZA SADA	ALTAVISTA SUR	12088.00	27,923,280.00
1015	31306001	CLUB DE FÚTBOL AMERICANO Y BEIS BOL	E IRIS E I LA CATOLICA	JARDINES ROMA	13374.77	18,724,678.00

DIRECCIÓN DE PATRIMONIO

JEFATURA DE BIENES INMUEBLES

RELACIÓN DE INMUEBLES POR EXPEDIENTE CATASTRAL PROPIEDAD DE MUNICIPIO DE MONTERREY AL 31 DE DICIEMBRE DE 2005

No	EXP. CAT.	USO	UBICACIÓN	COLONIA	ÁREA EN M2	VALOR CATASTRAL TOTAL
1016	31309001	CENTRO DIF N° 10 Y PLAZA, BIBLIOTECA NUM . 10	L DE CARMEN	JARDINES ROMA	7698.25	16,166,325.00
1017	31450006	REGULARIZACIONES	ARROYO SECO S/N	UNION LUIS ECHEVERRIA-EL RINCONCITO	96.15	77,809.00
1018	31450008	REGULARIZACIONES	RIO NAZAS	UNION LUIS ECHEVERRIA-EL RINCONCITO	37.86	22,716.00
1019	31450012	REGULARIZACIONES	RIO NAZAS L12 M450	UNION LUIS ECHEVERRIA-EL RINCONCITO	151.23	146,693.00
1020	31451028	SALON DE ACTOS UNION EL RINCONCITO	PRIV DEL RINCON L28 M451	UNION EL RINCONCITO	73.92	44,352.00
1021	31452030	REGULARIZACIONES	PRIV DEL RINCON L30 M452	UNION EL RINCONCITO	51.29	30,774.00
1022	31452035	REGULARIZACIONES	PRIV DEL RINCON	UNION EL RINCONCITO	51.29	30,774.00
1023	31453044	REGULARIZACIONES	PRIV DEL RINCON S/N	UNION EL RINCONCITO	74.48	67,876.00
1024	31453045	REGULARIZACIONES	PRIV DEL RINCON S/N	UNION EL RINCONCITO	82.36	78,401.00
1025	31454002	REGULARIZACIONES	RIO NAZAS 792	UNION EL RINCONCITO	165.21	450,348.00
1026	31455001	PARQUE	ROSARIO Y RIO DE JANERIO	UNION EL RINCONCITO	538.00	1,345,000.00
1027	31456001	PARQUE	BARRANQUILLA	UNION EL RINCONCITO	434.00	1,085,000.00
1028	32011001	PLAZA	ORION ARIEL Y LUNA	CONTRY	7000.00	10,500,000.00
1029	32018001	PLAZA	ORION OBERON Y JUPITER	CONTRY	3762.00	9,254,520.00
1030	32041001	PARQUE	PROL AVE ESTRELLAS	CONTRY	11198.00	26,875,200.00
1031	32053001	PARQUE	AVE TEC Y CONSTELACION	CONTRY	3094.00	7,580,300.00
1032	32065009	PARQUE CANOAS	CARRETERA NACIONAL	CONDESA	6928.86	18,293,793.00
1033	32084047	ÁREA VERDE	ORION Y B AIRES	CONTRY	5158.55	10,213,929.00
1034	32104001	ÁREA VERDE, COL CONTRY SN JUANITO	COL CONTRY SN JUANITO	CONTRY SN JUANITO	16050.00	23,242,900.00
1035	32108011	CAMELLON	AVE TECNOLOGICO Y REV	CONDESA	54.00	162,000.00
1036	32110022	BALDÍO	CARR MEXICO LAREDO P LOMA	CONDESA	232.40	648,396.00
1037	32116007	ÁREA VERDE	TORRICELLI LOS NOGALES	CONTRY LOS NOGALES	954.10	2,385,250.00
1038	32118007	BALDÍO	R DESCARTES Y EULER	CONTRY LOS NOGALES	1035.70	2,589,250.00
1039	32130001	PARQUE	RIO LA SILLA Y A REYES	CONTRY LOS NOGALES	6943.91	20,137,339.00
1040	32135001	ESCUELA PRIMARIA	AVE ALFONSO REYES	CONTRY LOS NOGALES	7709.58	22,357,782.00
1041	32139001	PLAZA	ARAGON Y ASTURIAS	CONTRY	11850.31	19,908,520.00
1042	32147005	PARQUE	COCOYOC L 5 M 5	CONTRY	2257.20	6,771,600.00
1043	32156001	PARQUE	AV LAS AMERICAS Y COSTA DORADA, CONTRY LA	CONTRY LA COSTA	5389.38	8,148,742.00
1044	32165001	CENTRO JUVENIL ESQ. PRODUCTIVA (DIF), PARQUE	PEDREGAL DEL BAJIO L1 M165	RINCON COLONIAL LA SILLA	3578.48	1,789,240.00
1045	32168001	PARQUE	ALDEBARAN L1 M168	CONTRY LUX	2814.53	8,443,590.00
1046	32168037	PARQUE	LUX L-37 M-88	CONTRY LUX	642.20	1,444,950.00
1047	32168038	PARQUE	LUX L-38 M-88	CONTRY LUX	428.14	1,284,420.00
1048	32171005	PARQUE	PRIV ARAGON L5 M170	CONTRY LUX	1026.96	2,249,042.00
1049	33025001	ESCUELA PRIMARIA DAVID COLUNGA GARCIA	RICARDO F MAGON Y E ROMERO	VALLE DE STA LUCIA	13719.00	3,518,923.00
1050	33036001	IGLESIA ANUNCIACIÓN DE MARIA	L ECHEVERRIA F VELASQUEZ	VALLE DE STA LUCIA	1831.37	805,802.00
1051	33037001	UNIDAD DEPORTIVA Y BIBLIOTECA GRANJA SANITARIA	L ECHEVERRIA Y F VELASQUEZ	VALLE DE STA LUCIA	35283.50	9,120,784.00
1052	33050001	PARQUE	L ECHEVERRIA A	VALLE DE STA LUCIA	2745.00	1,605,825.00
1053	33051001	ESCUELA PRIMARIA	LIC RAUL CABALLERO	VALLE DE STA LUCIA	5913.00	1,495,989.00
1054	33084001	ESCUELA PRIMARIA	FCO PEREZ RIOS	VALLE DE STA LUCIA	5292.00	1,643,166.00
1055	33088001	JARDÍN DE NIÑOS	FCO PEREZ RIOS Y L M FARIAS	VALLE DE STA LUCIA	3968.00	1,232,064.00

DIRECCIÓN DE PATRIMONIO

JEFATURA DE BIENES INMUEBLES

RELACIÓN DE INMUEBLES POR EXPEDIENTE CATASTRAL PROPIEDAD DE MUNICIPIO DE MONTERREY AL 31 DE DICIEMBRE DE 2005

No	EXP. CAT.	USO	UBICACIÓN	COLONIA	ÁREA EN M2	VALOR CATASTRAL TOTAL
1056	33091001	ESCUELA PRIMARIA	FCO PEREZ RIOS Y L M FARIAS	VALLE DE STA LUCIA	4960.00	1,406,160.00
1057	33165001	PLAZA Y DIF CENTRO JUVENIL, CAPILLAS MUNICIPALES	AV AZTLAN Y HNOS SANCHEZ	LA ESPERANZA	8925.00	7,657,650.00
1058	33168001	PARQUE	PRIV MA GARZA CORONADO	LA ESPERANZA	953.63	256,207.00
1059	33296001	JARDIN DE NIÑOS PROF. SALVADOR VARELA	MANDIOCA 1 M296	7 DE NOVIEMBRE	3238.47	1,049,263.00
1060	33296002	ESC PRIM SALVADOR VARELA, BIBLIOTECA FOMERREY 10	25 DE ABRIL L2 M296	7 DE NOVIEMBRE	2368.55	650,166.00
1061	33296003	ESC. PRIMARIA	CENTENO 3 M296	7 DE NOVIEMBRE	1410.50	577,599.00
1062	34006001	PARQUE	LOMA LARGA	ARROYO SECO	2296.85	4,186,008.00
1063	34017001	ESCUELA PRIMARIA	A YANEZ Y POSADA	ALTA VISTA SUR	12698.18	11,936,289.00
1064	34027001	REGULARIZACIONES	AVE L CARDENAS 1712 B MPALÉ	BUROCRATAS MUNICIPALES	225.00	602,452.00
1065	34027007	REGULARIZACIONES	AVE LAZARO CARDENAS 1032	BUROCRATAS MUNICIPALES	255.00	613,098.00
1066	34027008	REGULARIZACIONES	AVE LAZARO CARDENAS	BUROCRATAS MUNICIPALES	255.00	586,500.00
1067	34027011	REGULARIZACIONES	AVE LAZARO CARDENAS	BUROCRATAS MUNICIPALES	250.00	575,000.00
1068	34027012	REGULARIZACIONES	AVE LAZARO CARDENAS 1014	BUROCRATAS MUNICIPALES	250.00	575,000.00
1069	34027019	REGULARIZACIONES	AVE LAZARO CARDENAS	BUROCRATAS MUNICIPALES	250.00	575,000.00
1070	34027020	REGULARIZACIONES	AVE LAZARO CARDENAS	BUROCRATAS MUNICIPALES	250.00	575,000.00
1071	34027028	REGULARIZACIONES	AVE LAZARO CARDENAS 1220	BUROCRATAS MUNICIPALES	250.00	632,256.00
1072	34027031	REGULARIZACIONES	AVE LAZARO CARDENAS	BUROCRATAS MUNICIPALES	250.00	575,000.00
1073	34028006	REGULARIZACIONES	ING RAUL CHAPA ZARATE 1036	BUROCRATAS MUNICIPALES	250.00	740,242.00
1074	34028016	REGULARIZACIONES	ING RAUL CHAPA ZARATE	BUROCRATAS MUNICIPALES	268.75	618,125.00
1075	34028019	REGULARIZACIONES	ING RAUL CHAPA ZARATE	BUROCRATAS MUNICIPALES	250.00	150,000.00
1076	34029007	REGULARIZACIONES	ING RAUL CHAPA ZARATE	BUROCRATAS MUNICIPALES	250.00	223,556.00
1077	34029012	REGULARIZACIONES	ING RAUL CH ZARATE 133 B MU	BUROCRATAS MUNICIPALES	250.00	208,016.00
1078	34029015	REGULARIZACIONES	ING RAUL CHAPA ZARATE	BUROCRATAS MUNICIPALES	250.00	150,000.00
1079	34029016	REGULARIZACIONES	ING RAUL CHAPA ZARATE	BUROCRATAS MUNICIPALES	250.00	150,000.00
1080	34029018	REGULARIZACIONES	ING RAUL CHAPA ZARATE	BUROCRATAS MUNICIPALES	250.00	155,456.00
1081	34029019	REGULARIZACIONES	RAUL CHAPA ZARATE 3840	BUROCRATAS MUNICIPALES	225.00	179,548.00
1082	34029024	REGULARIZACIONES	ING CESAR LAZO HINOJOSA	BUROCRATAS MUNICIPALES	250.00	287,270.00
1083	34029025	REGULARIZACIONES	ING CESAR LAZO HINOJOSA	BUROCRATAS MUNICIPALES	250.00	207,498.00
1084	34029027	REGULARIZACIONES	ING CESAR LAZO HINOJOSA	BUROCRATAS MUNICIPALES	250.00	150,000.00
1085	34029032	REGULARIZACIONES	ING CESAR LAZO HINOJOSA	BUROCRATAS MUNICIPALES	250.00	194,064.00
1086	34029035	REGULARIZACIONES	ING CESAR LAZO HINOJOSA	BUROCRATAS MUNICIPALES	250.00	150,000.00
1087	34029036	REGULARIZACIONES	ING CESAR LAZO HINOJOSA	BUROCRATAS MUNICIPALES	250.00	150,000.00
1088	34030004	REGULARIZACIONES	ING CESAR LAZO HINOJOSA	BUROCRATAS MUNICIPALES	250.00	150,000.00
1089	34030008	REGULARIZACIONES	ING RAUL CHAPA ZARATE 3013	BUROCRATAS MUNICIPALES	250.00	156,138.00
1090	34030012	REGULARIZACIONES	ING RAUL CHAPA ZARATE	BUROCRATAS MUNICIPALES	250.00	154,092.00
1091	34030013	REGULARIZACIONES	ING CESAR LAZO H 3000	BUROCRATAS MUNICIPALES	250.00	186,828.00
1092	34030025	REGULARIZACIONES	SAN ISIDRO L2 M6	BUROCRATAS MUNICIPALES	159.33	95,598.00
1093	34030026	REGULARIZACIONES	VALLE HERMOSO L1 M6	BUROCRATAS MUNICIPALES	195.45	117,270.00
1094	34031010	REGULARIZACIONES	R DE LEON C Y CESAR LAZO	BUROCRATAS MUNICIPALES	250.00	150,000.00
1095	34032003	REGULARIZACIONES	CESAR LAZO Y R DE LEON	BUROCRATAS MUNICIPALES	262.50	157,500.00
1096	34032010	REGULARIZACIONES	CESAR LAZO Y R DE LEON	BUROCRATAS MUNICIPALES	262.50	157,500.00
1097	34032014	REGULARIZACIONES	CESAR LAZO 3169	BUROCRATAS MUNICIPALES	250.00	186,260.00

DIRECCIÓN DE PATRIMONIO

JEFATURA DE BIENES INMUEBLES

RELACIÓN DE INMUEBLES POR EXPEDIENTE CATASTRAL PROPIEDAD DE MUNICIPIO DE MONTERREY AL 31 DE DICIEMBRE DE 2005

No	EXP. CAT.	USO	UBICACIÓN	COLONIA	ÁREA EN M2	VALOR CATASTRAL TOTAL
1098	34032015	REGULARIZACIONES	CESAR LAZO 3165	BUROCRATAS MUNICIPALES	250.00	181,080.00
1099	34032020	REGULARIZACIONES	CESAR LAZO Y R DE LEON	BUROCRATAS MUNICIPALES	250.00	150,000.00
1100	34032024	REGULARIZACIONES	CESAR LAZO Y R DE LEON	BUROCRATAS MUNICIPALES	250.00	150,000.00
1101	34032025	REGULARIZACIONES	CESAR LAZO Y R DE LEON	BUROCRATAS MUNICIPALES	250.00	150,000.00
1102	34032028	REGULARIZACIONES	CESAR LAZO Y R DE LEON	BUROCRATAS MUNICIPALES	250.00	150,000.00
1103	34032031	REGULARIZACIONES	CESAR LAZO Y R DE LEON	BUROCRATAS MUNICIPALES	250.00	150,000.00
1104	34033011	REGULARIZACIONES	RAUL CHAPA ZARATE	BUROCRATAS MUNICIPALES	250.00	150,000.00
1105	34033016	REGULARIZACIONES	ING CESAR LAZO HINOJOSA	BUROCRATAS MUNICIPALES	260.00	156,000.00
1106	34033017	REGULARIZACIONES	ING CESAR LAZO HINOJOSA	BUROCRATAS MUNICIPALES	254.25	152,550.00
1107	34033018	REGULARIZACIONES	ING CESAR LAZO HINOJOSA	BUROCRATAS MUNICIPALES	219.25	131,550.00
1108	34034003	REGULARIZACIONES	LIC G MARTINEZ DOMINGUEZ	BUROCRATAS MUNICIPALES	250.00	200,000.00
1109	34034006	REGULARIZACIONES	LIC G MARTINEZ DOMINGUEZ	BUROCRATAS MUNICIPALES	250.00	200,000.00
1110	34035003	REGULARIZACIONES	AVE LAZARO CARDENAS	BUROCRATAS MUNICIPALES	262.50	472,500.00
1111	34035017	REGULARIZACIONES	ING GERARDO TORRES D	BUROCRATAS MUNICIPALES	250.00	200,000.00
1112	34036003	REGULARIZACIONES	LIC G MARTINEZ DOMINGUEZ	BUROCRATAS MUNICIPALES	250.00	200,000.00
1113	34036007	REGULARIZACIONES	LIC G MARTINEZ DOMINGUEZ	BUROCRATAS MUNICIPALES	250.00	210,912.00
1114	34036008	REGULARIZACIONES	LIC G MARTINEZ DGUEZ 3533	BUROCRATAS MUNICIPALES	250.00	294,276.00
1115	34036010	REGULARIZACIONES	LIC G MARTINEZ DGUEZ 3501	BUROCRATAS MUNICIPALES	250.00	227,621.00
1116	34036011	REGULARIZACIONES	1 DE MAYO	BUROCRATAS MUNICIPALES	250.00	200,000.00
1117	34037012	REGULARIZACIONES	1 DE MAYO	BUROCRATAS MUNICIPALES	250.00	200,000.00
1118	34038001	BLOCKERA, ESCUELA PRIM. ING M MTZ , JARDIN DE NIÑOS Y GIMNASIO BUROCRATAS M	GERARDO TORRES DIAZ. 1° DE MAYO, JULIO CAME	BUROCRATAS MUNICIPALES	27248.00	37,597,728.00
1119	34039001	CEDECO N° 05, DIF NUM 5, OFICIALIA NUM 18 DE GBO DEL EDO	AV ALFONSO REYES Y RAUL CHAPA	BUROCRATAS MUNICIPALES	3433.60	1,380,307.00
1120	34041014	REGULARIZACIONES	9A NORTE LA CAMPANA 1ER SEC	LA CAMPANA 1° SECTOR	258.00	75,852.00
1121	34041015	REGULARIZACIONES	9A NORTE LA CAMPANA 1ER SEC	LA CAMPANA 1° SECTOR	262.50	76,387.00
1122	34041016	REGULARIZACIONES	9A NORTE LA CAMPAANA 1ER SE	LA CAMPANA 1° SECTOR	267.50	77,040.00
1123	34041017	REGULARIZACIONES	9A NORTE LA CAMPANA 1ER SEC	LA CAMPANA 1° SECTOR	271.20	77,292.00
1124	34041022	REGULARIZACIONES	9A NORTE LA CAMPANA 1ER SEC	LA CAMPANA 1° SECTOR	290.50	81,049.00
1125	34053001	REGULARIZACIONES	CALLE SUR Y 5A AVENIDA, BUROCRATAS MUNIC 1	BUROCRATAS 1° SECTOR	181.50	54,450.00
1126	34054001	PLAZA	L CARDENAS Y L GLEZ SAENZ	BUROCRATAS MUNICIPALES	240.00	552,000.00
1127	34055003	REGULARIZACIONES	CALLE SUR L 3 M 13 A	BUROCRATAS MUNICIPALES	450.00	331,200.00
1128	34056004	REGULARIZACIONES	CALLE SUR Y CALLE OTE	BUROCRATAS MUNICIPALES	316.05	189,630.00
1129	34057002	REGULARIZACIONES	LEOPOLDO GONZALEZ S L 2	BUROCRATAS MUNICIPALES	313.05	187,830.00
1130	34057006	REGULARIZACIONES	CALLE NORTE L 6 B MPALES	BUROCRATAS MUNICIPALES	313.05	187,830.00
1131	34062001	PARQUE	P DE OREGON	LOS PINOS	8783.13	11,857,225.00
1132	34067001	DISTROFIA MUSCULA	AV ALFONSO REYES Y RIO PANUCO	ALTAVISTA	600.83	1,477,567.00
1133	34068019	INVADIDO COMERCIANTES	ALFOMBRILLAS, CERRO DEL CAÍDO	CERRO DEL CAÍDO	3682.71	1,841,355.00
1134	34068038	CENTRO CIVICO VALLE DEL MIRADORCEBETIS	LAMOS, CERRO DEL CAIDO	CERRO DEL CAÍDO	12662.63	5,065,052.00
1135	34068039	PLAZA	LAMOS, CERRO DEL CAIDO	CERRO DEL CAÍDO	4475.26	2,237,630.00
1136	34068040	IGLESIA SAN BERNARDO	LAMOS, CERRO DEL CAIDO	CERRO DEL CAÍDO	3417.90	1,708,950.00
1137	34068041	CENTRO DE SALUD, CANCHAS, ASILO, LICONSA Y JARDIN DE NIÑOS	LAMOS, CERRO DEL CAIDO	CERRO DEL CAÍDO	28306.48	8,491,944.00
1138	34074001	PLAZA	LOMBARDINI Y DE LLANO	RUIZ CORTINES	7324.00	8,254,148.00
1139	34091011	REGULARIZACIONES	G MTEZ DOMINGUEZ L11 M25-A	BUROCRATAS MUNICIPALES	254.04	203,232.00

DIRECCIÓN DE PATRIMONIO

JEFATURA DE BIENES INMUEBLES

RELACIÓN DE INMUEBLES POR EXPEDIENTE CATASTRAL PROPIEDAD DE MUNICIPIO DE MONTERREY AL 31 DE DICIEMBRE DE 2005

No	EXP. CAT.	USO	UBICACIÓN	COLONIA	ÁREA EN M2	VALOR CATASTRAL TOTAL
1140	34094001	ESCUELA SECUNDARIA	JULIO CAMELO Y ALCALDIA	BUROCRATAS MUNICIPALES	12283.00	4,520,144.00
1141	34098001	PARQUE	BALCON DEL RIO	BALCONES DE ALTA VISTA	3656.61	7,313,220.00
1142	34107001	PARQUE Y ESCUELA	BALCONES Y B DE LA PE/A	BALCONES DE ALTA VISTA	12349.12	12,447,912.00
1143	34114021	REGULARIZACIONES	G DIAZ ORDAZ L21 M22		85.44	85,440.00
1144	34114038	REGULARIZACIONES	21 DE MARZO L38 M22		209.05	209,050.00
1145	34114039	REGULARIZACIONES	21 DE MARZO L39 M21		92.35	132,754.00
1146	34114047	CEDECO	21 DE MARZO L47 M21	SIERRA VENTANA 3er. SECTOR	507.76	502,682.00
1147	34114053	UNIDAD MEDICA SIERRA VENTANA	CALLE SIN NOMBRE L53 M21	SIERRA VENTANA 3er. SECTOR	1030.08	885,868.00
1148	34114054	REGULARIZACIONES	G DIAZ ORDAZ L19 M20	SIERRA VENTANA	126.60	126,600.00
1149	34115001	PLAZA	BALCONES DEL PARQUE M115	BALCONES DEL MIRADOR	2613.70	2,412,445.00
1150	34119034	REGULARIZACIONES	JESUS GARCIA L34 M25	FOMERREY 21	192.65	250,445.00
1151	34129018	REGULARIZACIONES	NARANJO Y ARROYO CHUPADEROS, FOMERREY 2	FOMERREY 22	133.83	173,979.00
1152	34129019	REGULARIZACIONES	NARANJO Y ARROYO CHUPADEROS, FOMERREY 2	FOMERREY 23	157.92	205,296.00
1153	34129020	AREA PEATONAL (EN SUBDIVISION)	NARANJO Y ARROYO CHUPADEROS, FOMERREY 2	FOMERREY 24	65.22	79,698.00
1154	34132001	PARQUE	NOCHE BUENA ALTA VISTA	ALTAVISTA	7291.12	8,268,130.00
1155	34143001	PLAZA JARDINES DE BABILONIA	PASIONARIA, CARACOL Y EGLANTINA	UNIDAD HABIT DE LAS FLORES	4265.56	4,824,348.00
1156	34159046	REGULARIZACIONES	8A NORTE L46 MZA59	BUROCRATAS MUNICIPALES 1° SECTOR	213.75	384,750.00
1157	34159047	REGULARIZACIONES	8A NORTE L47 MZA59	BUROCRATAS MUNICIPALES 1° SECTOR	368.68	663,624.00
1158	34162001	PLAZA	CENTRAL L1 M162	BALCONES DEL MIRADOR	2363.70	2,704,072.00
1159	34169001	ÁREA MUNICIPAL	SAN PAULO L1 M169	BALCONES DEL MIRADOR	1620.00	1,490,400.00
1160	34198006	REGULARIZACIONES	JESUS GARCIA L6 M26	SIERRA VENTANA	175.81	261,703.00
1161	34198010	REGULARIZACIONES	JESUS GARCIA L10 M26	SIERRA VENTANA	142.32	225,359.00
1162	34198022	REGULARIZACIONES	SERVICIO PUBLICO L22 M26	SIERRA VENTANA	171.26	179,785.00
1163	34198031	REGULARIZACIONES	FRANCISCO VILLA L31 M26	SIERRA VENTANA	192.00	186,240.00
1164	34198034	REGULARIZACIONES	FRANCISCO VILLA L34 M26	SIERRA VENTANA	151.92	244,124.00
1165	34198036	REGULARIZACIONES	FRANCISCO VILLA L36 M26	SIERRA VENTANA 3° SECTOR	143.38	224,188.00
1166	34199005	REGULARIZACIONES	FCO BELTRAN L5 M25	SIERRA VENTANA 3° SECTOR	166.00	290,320.00
1167	34199025	REGULARIZACIONES	JESUS GARCIA L25 M25	SIERRA VENTANA 3° SECTOR	155.44	218,636.00
1168	34200007	REGULARIZACIONES	BENITO JUAREZ L7 M24	SIERRA VENTANA 3° SECTOR	163.63	163,630.00
1169	34200020	REGULARIZACIONES	BENITO JUAREZ L20 M24	SIERRA VENTANA 3° SECTOR	139.15	139,150.00
1170	34201009	CENTRO DE INTEGRACIÓN FAMILIAR	G DIAZ ORDAZ L9 M23	SIERRA VENTANA 3er. SECTOR	3554.61	2,701,503.00
1171	34201010	BIBLIOTECA NUM 14	G DIAZ ORDAZ L10 M23	SIERRA VENTANA 3er. SECTOR	1326.68	995,010.00
1172	34203008	REGULARIZACIONES	JESUS GARCIA L8 M16	SIERRA VENTANA 3° SECTOR	124.80	124,800.00

DIRECCIÓN DE PATRIMONIO

JEFATURA DE BIENES INMUEBLES

RELACIÓN DE INMUEBLES POR EXPEDIENTE CATASTRAL PROPIEDAD DE MUNICIPIO DE MONTERREY AL 31 DE DICIEMBRE DE 2005

No	EXP. CAT.	USO	UBICACIÓN	COLONIA	ÁREA EN M2	VALOR CATASTRAL TOTAL
1173	34203022	REGULARIZACIONES	FCO VILLA L22 M16	SIERRA VENTANA 3° SECTOR	162.88	162,880.00
1174	34204012	REGULARIZACIONES	FCO BELTRAN L12 M17	SIERRA VENTANA 3° SECTOR	169.40	289,576.00
1175	34204017	REGULARIZACIONES	JESUS GARCIA 2312	SIERRA VENTANA 3° SECTOR	148.23	258,046.00
1176	34204020	REGULARIZACIONES	JESUS GARCIA L20 M17	SIERRA VENTANA 3° SECTOR	165.77	262,118.00
1177	34205024	REGULARIZACIONES	FCO BELTRAN L24 M18	SIERRA VENTANA 3° SECTOR	134.27	223,366.00
1178	34206004	REGULARIZACIONES	G DIAZ ORDAZ L4 M19	SIERRA VENTANA 3° SECTOR	134.30	134,300.00
1179	34206007	REGULARIZACIONES	G DIAZ ORDAZ L7 M19	SIERRA VENTANA 3° SECTOR	152.29	260,552.00
1180	34206016	REGULARIZACIONES	BENITO JUAREZ L16 M19	SIERRA VENTANA 3° SECTOR	151.16	151,160.00
1181	34206023	REGULARIZACIONES	BENITO JUAREZ L23 M19	SIERRA VENTANA 3° SECTOR	170.03	170,030.00
1182	34206028	REGULARIZACIONES	BENITO JUAREZ L28 M19	SIERRA VENTANA 3° SECTOR	154.90	154,900.00
1183	34207020	REGULARIZACIONES	G DIAZ ORDAZ L20 M20	SIERRA VENTANA 3° SECTOR	158.09	158,090.00
1184	34208008	REGULARIZACIONES	FCO VILLA L8 M28	SIERRA VENTANA 3° SECTOR	158.60	95,160.00
1185	34209003	REGULARIZACIONES	A PRIV E A ELIZONDO L3 M27	SIERRA VENTANA 3° SECTOR	206.88	124,128.00
1186	34209007	REGULARIZACIONES	A PROL JESUS GARCIA L7 M27	SIERRA VENTANA 3° SECTOR	217.36	130,416.00
1187	34210010	REGULARIZACIONES	A PRIV E A ELIZONDO L10 M14	SIERRA VENTANA 3° SECTOR	159.42	149,472.00
1188	34210013	REGULARIZACIONES	A PRIV E A ELIZONDO L13 M14	SIERRA VENTANA 3° SECTOR	239.40	143,640.00
1189	34210014	REGULARIZACIONES	A PRIV E A ELIZONDO L14 M14	SIERRA VENTANA 3° SECTOR	178.32	161,658.00
1190	34211001	REGULARIZACIONES	ANDEN PROL B JUAREZ L1 M13	SIERRA VENTANA 3° SECTOR	199.27	119,562.00
1191	34211005	REGULARIZACIONES	ANDEN PROL B JUAREZ L5 M13	SIERRA VENTANA 3° SECTOR	287.74	275,553.00
1192	34211012	REGULARIZACIONES	ANDEN FCO VILLA L12 M13	SIERRA VENTANA 3° SECTOR	125.65	75,390.00
1193	34211013	REGULARIZACIONES	ANDEN E A ELIZONDO L13 M13	SIERRA VENTANA 3° SECTOR	170.74	102,444.00
1194	34212003	REGULARIZACIONES	CIPRES L3 M12	SIERRA VENTANA 3° SECTOR	242.31	145,386.00
1195	34212007	REGULARIZACIONES	CIPRES L7 M12	SIERRA VENTANA 3° SECTOR	158.17	94,902.00
1196	34212011	REGULARIZACIONES	CIPRES L11 M12	SIERRA VENTANA 3° SECTOR	192.20	196,010.00
1197	34212013	REGULARIZACIONES	ANDEN FCO VILLA L13 M12	SIERRA VENTANA 3° SECTOR	155.70	93,420.00

DIRECCIÓN DE PATRIMONIO

JEFATURA DE BIENES INMUEBLES

RELACIÓN DE INMUEBLES POR EXPEDIENTE CATASTRAL PROPIEDAD DE MUNICIPIO DE MONTERREY AL 31 DE DICIEMBRE DE 2005

No	EXP. CAT.	USO	UBICACIÓN	COLONIA	ÁREA EN M2	VALOR CATASTRAL TOTAL
1198	34212020	REGULARIZACIONES	ANDEN PROL B JUAREZ L20 M12	SIERRA VENTANA 3° SECTOR	135.75	81,450.00
1199	34214002	REGULARIZACIONES	21 DE MARZO L2 M10A	SIERRA VENTANA 3° SECTOR	177.63	177,630.00
1200	34214004	REGULARIZACIONES	21 DE MARZAO L4 M10A	SIERRA VENTANA 3° SECTOR	150.37	150,370.00
1201	34215028	REGULARIZACIONES	SENDERO SUR L28 M9	SIERRA VENTANA 3° SECTOR	241.20	226,728.00
1202	34216001	REGULARIZACIONES	FCO VILLA L1 M29	SIERRA VENTANA 3° SECTOR	149.42	89,652.00
1203	34216004	REGULARIZACIONES	FCO VILLA L4 M29	SIERRA VENTANA 3° SECTOR	136.61	81,966.00
1204	34216007	REGULARIZACIONES	FCO VILLA L7 INT M29	SIERRA VENTANA 3° SECTOR	147.50	88,500.00
1205	34216009	REGULARIZACIONES	ANDEN FCO VILLA L9 M29	SIERRA VENTANA 3° SECTOR	120.96	72,576.00
1206	34216011	REGULARIZACIONES	A E A ELIZONDO L11 M29	SIERRA VENTANA 3° SECTOR	180.53	108,318.00
1207	34216014	REGULARIZACIONES	ANDEN E A ELIZONDO L14 M29	SIERRA VENTANA 3° SECTOR	104.36	157,928.00
1208	34216015	REGULARIZACIONES	ANDEN E A ELIZONDO L15 M29	SIERRA VENTANA 3° SECTOR	148.59	89,154.00
1209	34216017	REGULARIZACIONES	ANDEN E A ELIZONDO L17 M29	SIERRA VENTANA 3° SECTOR	95.67	70,450.00
1210	34216018	REGULARIZACIONES	ANDEN E A ELIZONDO L18 M29	SIERRA VENTANA 3° SECTOR	104.48	62,688.00
1211	34216019	REGULARIZACIONES	ANDEN E A ELIZONDO L19 M29	SIERRA VENTANA 3° SECTOR	151.74	91,044.00
1212	34216020	REGULARIZACIONES	A PRIV DEL TANQUE L20 M216	SIERRA VENTANA 3° SECTOR	204.65	122,790.00
1213	34216021	REGULARIZACIONES	A PRIV DEL TANQUE L21 M29	SIERRA VENTANA 3° SECTOR	130.78	78,468.00
1214	34216025	REGULARIZACIONES	A PRIV DEL TANQUE L25 M29	SIERRA VENTANA 3° SECTOR	74.40	44,640.00
1215	34216026	REGULARIZACIONES	A PRIV DEL TANQUE L26 M29	SIERRA VENTANA 3° SECTOR	368.10	220,860.00
1216	34217026	REGULARIZACIONES	ANDEN PERRA BRAVA L26 M217	SIERRA VENTANA 3° SECTOR	167.33	100,398.00
1217	34217028	REGULARIZACIONES	ANDEN PERRA BRAVA L28 M217	SIERRA VENTANA 3° SECTOR	160.43	96,258.00
1218	34217029	REGULARIZACIONES	ANDEN PERRA BRAVA L29 M217	SIERRA VENTANA 3° SECTOR	126.00	75,600.00
1219	34217030	REGULARIZACIONES	ANDEN PERRA BRAVA L30 M217	SIERRA VENTANA 3° SECTOR	151.57	90,942.00
1220	34217035	REGULARIZACIONES	FRANCISCO VILLA L35 M217	SIERRA VENTANA 3° SECTOR	199.70	119,820.00
1221	34217036	REGULARIZACIONES	FRANCISCO VILLA L36 M217	SIERRA VENTANA 3° SECTOR	116.63	69,978.00
1222	34217038	REGULARIZACIONES	FRANCISCO VILLA L38 M217	SIERRA VENTANA 3° SECTOR	225.62	135,372.00

DIRECCIÓN DE PATRIMONIO

JEFATURA DE BIENES INMUEBLES

RELACIÓN DE INMUEBLES POR EXPEDIENTE CATASTRAL PROPIEDAD DE MUNICIPIO DE MONTERREY AL 31 DE DICIEMBRE DE 2005

No	EXP. CAT.	USO	UBICACIÓN	COLONIA	ÁREA EN M2	VALOR CATASTRAL TOTAL
1223	34217040	REGULARIZACIONES	FRANCISCO VILLA L40 M217	SIERRA VENTANA 3° SECTOR	123.09	73,854.00
1224	34217052	REGULARIZACIONES	ANDEN ARTICULO 30 L52 M217	SIERRA VENTANA 3° SECTOR	158.19	172,208.00
1225	34217059	REGULARIZACIONES	ANDEN 3 GARANTIAS L59 M217	SIERRA VENTANA 3° SECTOR	147.54	88,524.00
1226	34217067	REGULARIZACIONES	ANDEN 3 GARANTIAS L67 M217	SIERRA VENTANA 3° SECTOR	123.55	74,130.00
1227	34217068	REGULARIZACIONES	ANDEN 3 GARANTIAS L68 M217	SIERRA VENTANA 3° SECTOR	109.55	65,730.00
1228	34218025	REGULARIZACIONES	ARTICULO 27 L25 M218	SIERRA VENTANA 3° SECTOR	144.20	210,408.00
1229	34218048	REGULARIZACIONES	15 DE SEPTIEMBRE L48 M218	SIERRA VENTANA 3° SECTOR	123.60	74,160.00
1230	34219004	REGULARIZACIONES	ANTONIO GUERRA L4 M219	SIERRA VENTANA 3° SECTOR	176.98	106,188.00
1231	34219007	REGULARIZACIONES	ANTONIO GUERRA L7 M219	SIERRA VENTANA 3° SECTOR	182.77	213,201.00
1232	34219015	REGULARIZACIONES	ARTICULO 27 L15 M219	SIERRA VENTANA 3° SECTOR	222.19	133,314.00
1233	34219016	REGULARIZACIONES	ARTICULO 30 L16 M219	SIERRA VENTANA 3° SECTOR	123.04	73,824.00
1234	34220009	REGULARIZACIONES	CIPRES L9 M220	SIERRA VENTANA 3° SECTOR	128.40	236,584.00
1235	34220011	REGULARIZACIONES	CIPRES L11 M220	SIERRA VENTANA 3° SECTOR	92.60	141,483.00
1236	34223006	REGULARIZACIONES	ANTONIO L6 M6	SIERRA VENTANA 3° SECTOR	168.99	168,990.00
1237	34235001	PARQUE	VIA MALAGA Y VIA BURGOS	MAS PALOMAS	2006.77	2,468,327.00
1238	34236001	PLAZA	VIA MALAGA Y VIA TOLEDO	MAS PALOMAS	9778.50	12,027,555.00
1239	34237006	REGULARIZACIONES	PROL ARTICULO 3RO L6 M33	SIERRA VENTANA 3° SECTOR	193.00	193,000.00
1240	34237029	REGULARIZACIONES	LOMA ALTA L29 M33	SIERRA VENTANA 3° SECTOR	94.35	94,350.00
1241	34237034	REGULARIZACIONES	LOMA ALTA L34 M33	SIERRA VENTANA 3° SECTOR	221.26	221,260.00
1242	34237038	REGULARIZACIONES	LOMA ALTA L38 M33	SIERRA VENTANA 3° SECTOR	185.50	185,500.00
1243	34237040	REGULARIZACIONES	LOMA ALTA L40 M33	SIERRA VENTANA 3° SECTOR	140.51	140,510.00
1244	34237046	REGULARIZACIONES	CALLE SIN NOMBRE L46 M33	SIERRA VENTANA 3° SECTOR	134.90	134,900.00
1245	34238001	REGULARIZACIONES	ANTONIO GUERRA L1 M30	SIERRA VENTANA 3° SECTOR	143.56	43,068.00
1246	34238016	REGULARIZACIONES	PRIV LOS ANGELES L16 M16	SIERRA VENTANA 3° SECTOR	126.33	37,899.00
1247	34239010	REGULARIZACIONES	ANDEN LAS LOMAS L10 M31	SIERRA VENTANA 3° SECTOR	138.45	185,539.00
1248	34240027	REGULARIZACIONES	PROL ARTICULO 3RO L27 M32	SIERRA VENTANA 3° SECTOR	115.38	34,614.00

DIRECCIÓN DE PATRIMONIO

JEFATURA DE BIENES INMUEBLES

RELACIÓN DE INMUEBLES POR EXPEDIENTE CATASTRAL PROPIEDAD DE MUNICIPIO DE MONTERREY AL 31 DE DICIEMBRE DE 2005

No	EXP. CAT.	USO	UBICACIÓN	COLONIA	ÁREA EN M2	VALOR CATASTRAL TOTAL
1249	34240029	REGULARIZACIONES	PROL ARTICULO 3RO L29 M32	SIERRA VENTANA 3° SECTOR	138.16	41,448.00
1250	34240033	REGULARIZACIONES	PROL ARTICULO 3RO L33 M32	SIERRA VENTANA 3° SECTOR	190.03	102,593.00
1251	34240040	REGULARIZACIONES	ANDEN LAS LOMAS L40 M32	SIERRA VENTANA 3° SECTOR	130.56	108,580.00
1252	34240041	REGULARIZACIONES	ANDEN LAS LOMAS L41 M32	SIERRA VENTANA 3° SECTOR	101.83	30,549.00
1253	34240044	REGULARIZACIONES	ANDEN Y 10 DE ABRIL	SIERRA VENTANA 3° SECTOR	193.80	70,075.00
1254	34251040	PLAZA	MURCIA Y ANDALUCIA	MAS PALOMAS	3062.94	3,859,304.00
1255	34289025	CENTRO DE SALUD COMUNITARIO	EMILIANO ZAPATA L25 M27	MAS PALOMAS	347.77	198,228.00
1256	34312013	REGULARIZACIONES	CALLE SIN NOMBRE L13 M22	CERRO DE LA CAMPANA 2° SECTOR	60.25	18,075.00
1257	34312014	REGULARIZACIONES	LEOPOLDP GONZALEZ SAENZ L10 M22	CERRO DE LA CAMPANA 2° SECTOR	158.18	47,454.00
1258	34315028	REGULARIZACIONES	CALLEJON SIN NOMBRE C L28 M18	CERRO DE LA CAMPANA 2° SECTOR PARTE ALTA	82.25	24,675.00
1259	34315034	REGULARIZACIONES	CALLEJON SIN NOMBRE 6 L34 M18	CERRO DE LA CAMPANA 2° SECTOR PARTE ALTA	151.52	45,456.00
1260	34315046	REGULARIZACIONES	CALLEJON SIN NOMBRE 7 L46 M18	CERRO DE LA CAMPANA 2° SECTOR PARTE ALTA	105.00	31,500.00
1261	34315047	REGULARIZACIONES	CALLEJON SIN NOMBRE C L47 M18	CERRO DE LA CAMPANA 2° SECTOR PARTE ALTA	13.60	4,080.00
1262	34315048	REGULARIZACIONES	CALLEJON SIN NOMBRE C L48 M18	CERRO DE LA CAMPANA 2° SECTOR PARTE ALTA	13.40	4,020.00
1263	34315049	REGULARIZACIONES	CALLEJON SIN NOMBRE L49 M18	CERRO DE LA CAMPANA 2° SECTOR PARTE ALTA	5.25	1,575.00
1264	34315050	REGULARIZACIONES	CALLEJON SIN NOMBRE L50 M18	CERRO DE LA CAMPANA 2° SECTOR PARTE ALTA	32.48	9,744.00
1265	34316013	REGULARIZACIONES	LUCAS CABALLERO L12 M21	CERRO DE LA CAMPANA 4° SECTOR	44.09	13,227.00
1266	34316014	REGULARIZACIONES	LUCAS CABALLERO L11 M21	CERRO DE LA CAMPANA 4° SECTOR	57.02	17,106.00
1267	34316015	REGULARIZACIONES	LUCAS CABALLERO L10 M21	CERRO DE LA CAMPANA 4° SECTOR	38.44	11,532.00
1268	34317048	REGULARIZACIONES	10A AVENIDA L48 M13	CERRO DE LA CAMPANA 1° SECTOR	12.40	3,720.00
1269	34317049	REGULARIZACIONES	10A AVENIDA L49 M13	CERRO DE LA CAMPANA	20.92	6,276.00
1270	34317050	REGULARIZACIONES	10A AVENIDA L50 M13	CERRO DE LA CAMPANA	17.73	5,319.00
1271	34317051	REGULARIZACIONES	10A AVENIDA L7 M13	CERRO DE LA CAMPANA	25.70	7,710.00
1272	34317052	REGULARIZACIONES	10A AVENIDA L8 M13	CERRO DE LA CAMPANA	9.61	2,883.00
1273	34317053	REGULARIZACIONES	10A AVENIDA L9 M13	CERRO DE LA CAMPANA	158.28	47,484.00
1274	34319019	REGULARIZACIONES	CALLEJON S/N L1 M17	CERRO DE LA CAMPANA	33.04	9,912.00
1275	34319020	REGULARIZACIONES	CALLEJON SIN NOMBRE A L17 M17	CERRO DE LA CAMPANA	41.13	12,339.00
1276	34319029	REGULARIZACIONES	CALLEJON SIN NOMBRE 3 L29 M17	CERRO DE LA CAMPANA	116.78	35,034.00
1277	34319035	REGULARIZACIONES	CALLEJON SIN NOMBRE 5 L35 M17	CERRO DE LA CAMPANA	159.80	47,940.00
1278	34319052	REGULARIZACIONES	CALLEJON SIN NOMBRE 2 L52 M17	CERRO DE LA CAMPANA	99.75	29,925.00

DIRECCIÓN DE PATRIMONIO

JEFATURA DE BIENES INMUEBLES

RELACIÓN DE INMUEBLES POR EXPEDIENTE CATASTRAL PROPIEDAD DE MUNICIPIO DE MONTERREY AL 31 DE DICIEMBRE DE 2005

No	EXP. CAT.	USO	UBICACIÓN	COLONIA	ÁREA EN M2	VALOR CATASTRAL TOTAL
1279	34319057	REGULARIZACIONES	CALLEJON SIN NOMBRE 6 L57 M17	CERRO DE LA CAMPANA	4.20	1,260.00
1280	34319058	REGULARIZACIONES	CALLEJON SIN NOMBRE 6 L58 M17	CERRO DE LA CAMPANA	20.15	6,045.00
1281	34319059	REGULARIZACIONES	CALLEJON SIN NOMBRE A L59 M17	CERRO DE LA CAMPANA	8.70	2,610.00
1282	34322023	REGULARIZACIONES	CALLEJON SIN NOMBRE 1 L22 M15	CERRO DE LA CAMPANA	134.51	40,353.00
1283	34322024	REGULARIZACIONES	CALLEJON SIN NOMBRE 1 L23 M15	CERRO DE LA CAMPANA	148.69	44,607.00
1284	34322026	REGULARIZACIONES	CALLEJON SIN NOMBRE 1 L26 M15	CERRO DE LA CAMPANA	75.25	22,575.00
1285	34322043	REGULARIZACIONES	CALLEJON SIN NOMBRE 1 L43 M15	CERRO DE LA CAMPANA	68.25	20,475.00
1286	34323011	REGULARIZACIONES	GUSTAVO DIAZ ORDAZ L5 M11	CERRO DE LA CAMPANA	90.76	27,228.00
1287	34323013	REGULARIZACIONES	GUSTAVO DIAZ ORDAZ L7 M11	CERRO DE LA CAMPANA	162.82	48,846.00
1288	34347002	REGULARIZACIONES	REVOLUCION L2 M11	SIERRA VENTANA 4° SECTOR	78.76	47,256.00
1289	34347009	REGULARIZACIONES	SERVICIO PUBLICO L9 M11	SIERRA VENTANA 4° SECTOR	86.54	51,924.00
1290	34347019	REGULARIZACIONES	PRIV SERVICIO PUBLICO L19 M11	SIERRA VENTANA 4° SECTOR	123.76	74,256.00
1291	34348008	REGULARIZACIONES	PRIV REVOLUCION L8 M12	SIERRA VENTANA 4° SECTOR	95.16	57,096.00
1292	34348014	REGULARIZACIONES	BRAVO L14 M12	SIERRA VENTANA 4° SECTOR	95.66	57,396.00
1293	34348015	REGULARIZACIONES	BRAVO L15 M12	SIERRA VENTANA 4° SECTOR	98.40	59,040.00
1294	34348018	REGULARIZACIONES	PRIV REVOLUCION L18 M12	SIERRA VENTANA 4° SECTOR	144.78	86,868.00
1295	34348019	REGULARIZACIONES	BRAVO L19 M12	SIERRA VENTANA 4° SECTOR	105.98	63,588.00
1296	34348030	REGULARIZACIONES	ROBLE L30 M12	SIERRA VENTANA 4° SECTOR	82.61	49,566.00
1297	34349016	REGULARIZACIONES	PRIV ROBLE L16 M13	SIERRA VENTANA 4° SECTOR	114.95	68,970.00
1298	34349019	REGULARIZACIONES	PRIV ROBLE L19 M13	SIERRA VENTANA 4° SECTOR	103.26	61,956.00
1299	34352001	PARQUE	RUPERTO DE LEON CAVAZOS L1 M352	FOMERREY 21	1562.45	1,074,965.00
1300	34352002	PARQUE	ARROYO PAKISTAN L2 M352	FOMERREY 21	912.97	628,123.00
1301	34357010	REGULARIZACIONES	10A AVENIDA L10 M1	BUROCRATAS MUNICIPALES	187.00	112,200.00
1302	34357012	REGULARIZACIONES	10A AVENIDA L12 M1	BUROCRATAS MUNICIPALES	108.10	64,860.00
1303	34357013	REGULARIZACIONES	10A AVENIDA L13 M1	BUROCRATAS MUNICIPALES	128.96	77,376.00
1304	34357016	REGULARIZACIONES	10A AVENIDA L16 M1	BUROCRATAS MUNICIPALES	198.80	119,280.00
1305	34357020	REGULARIZACIONES	PRIV G DIAZ ORDAZ L20 M1	BUROCRATAS MUNICIPALES	100.00	60,000.00
1306	34357021	REGULARIZACIONES	PRIV G DIAZ ORDAZ L21 M1	BUROCRATAS MUNICIPALES	89.15	53,490.00
1307	34357024	REGULARIZACIONES	CALLE SIN NOMBRE L24 M1 INT	BUROCRATAS MUNICIPALES	91.18	54,708.00
1308	34357029	REGULARIZACIONES	PRIV G DIAZ ORDAZ L29 M1	BUROCRATAS MUNICIPALES	146.00	87,600.00
1309	34357030	REGULARIZACIONES	PRIV G DIAZ ORDAZ L30 M1	BUROCRATAS MUNICIPALES	129.00	77,400.00
1310	34358002	REGULARIZACIONES	PRIV ROBLE L2 M14	SIERRA VENTANA 4° SECTOR	110.64	66,384.00
1311	34358005	REGULARIZACIONES	PRIV ROBLE L5 M14	SIERRA VENTANA 4° SECTOR	66.55	39,930.00

DIRECCIÓN DE PATRIMONIO

JEFATURA DE BIENES INMUEBLES

RELACIÓN DE INMUEBLES POR EXPEDIENTE CATASTRAL PROPIEDAD DE MUNICIPIO DE MONTERREY AL 31 DE DICIEMBRE DE 2005

No	EXP. CAT.	USO	UBICACIÓN	COLONIA	ÁREA EN M2	VALOR CATASTRAL TOTAL
1312	34358008	REGULARIZACIONES	MARIN L8 M14	SIERRA VENTANA 4° SECTOR	115.52	69,312.00
1313	34358016	REGULARIZACIONES	MARIN L16 M14	SIERRA VENTANA 4° SECTOR	184.71	110,826.00
1314	34359014	REGULARIZACIONES	MARIN L14 M18	SIERRA VENTANA 4° SECTOR	136.61	81,966.00
1315	34359019	REGULARIZACIONES	LOS ANGELES L19 M18	SIERRA VENTANA 4° SECTOR	97.86	58,716.00
1316	34359021	REGULARIZACIONES	LOS ANGELES L21 M18	SIERRA VENTANA 4° SECTOR	88.15	52,890.00
1317	34359023	REGULARIZACIONES	LOS ANGELES L23 M18	SIERRA VENTANA 4° SECTOR	114.50	68,700.00
1318	34360005	REGULARIZACIONES	MARIN L5 M16	SIERRA VENTANA 4° SECTOR	15.52	9,312.00
1319	34361001	REGULARIZACIONES	SERVICIO PUBLICO L1 M17	SIERRA VENTANA 4° SECTOR	188.12	112,872.00
1320	34361012	REGULARIZACIONES	LOS ANGELES L12 M17	SIERRA VENTANA 4° SECTOR	128.12	76,872.00
1321	34361016	REGULARIZACIONES	FRANCISCO VILLA L16 M17	SIERRA VENTANA 4° SECTOR	131.81	79,086.00
1322	34361020	REGULARIZACIONES	FRANCISCO VILLA L20 M17	SIERRA VENTANA 4° SECTOR	110.50	66,300.00
1323	34369003	REGULARIZACIONES	PRIV ARBOLITO L3 M2	SIERRA VENTANA	120.89	72,534.00
1324	34369005	REGULARIZACIONES	CALLE S/NOMBRE L5 M2	SIERRA VENTANA	141.08	84,648.00
1325	34369006	REGULARIZACIONES	CALLE S/NOMBRE L6 M2	SIERRA VENTANA	129.77	77,862.00
1326	34369013	REGULARIZACIONES	ANDADOR 2 L13 M2	SIERRA VENTANA	75.83	45,498.00
1327	34369019	REGULARIZACIONES	CALLE S/NOMBRE L19 M2	SIERRA VENTANA	168.69	101,214.00
1328	34369020	REGULARIZACIONES	ANDADOR 2 L20 M2	SIERRA VENTANA	156.82	94,092.00
1329	34370001	REGULARIZACIONES	ARTICULO 3 L1 M3	SIERRA VENTANA	74.66	44,796.00
1330	34370002	REGULARIZACIONES	ARTICULO 3 L13 M3	SIERRA VENTANA	60.13	36,078.00
1331	34370003	REGULARIZACIONES	ARTICULO 3 L14 M3	SIERRA VENTANA	45.48	27,288.00
1332	34371001	REGULARIZACIONES	ARTICULO 3 L1 M4	SIERRA VENTANA	45.46	27,276.00
1333	34372005	REGULARIZACIONES	ANDADOR 3 L5 M6	SIERRA VENTANA	110.44	66,264.00
1334	34372007	REGULARIZACIONES	ANDADOR 2 L7 M6	SIERRA VENTANA	141.93	85,158.00
1335	34374009	REGULARIZACIONES	ANDADOR 3 L9 M7	SIERRA VENTANA	109.60	65,760.00
1336	34374012	REGULARIZACIONES	CALLE S/NOMBRE L12 M7	SIERRA VENTANA	138.19	82,914.00
1337	34374014	REGULARIZACIONES	CALLE S/NOMBRE L14 M7	SIERRA VENTANA	107.56	64,536.00
1338	34375008	REGULARIZACIONES	2 DE ENERO L8 M8	SIERRA VENTANA	127.15	76,290.00
1339	34375009	REGULARIZACIONES	2 DE ENERO L9 M8	SIERRA VENTANA	217.34	130,404.00
1340	34376008	REGULARIZACIONES	ANDEN PERRA BRAVA L8 M9	SIERRA VENTANA	110.00	66,000.00
1341	34377001	REGULARIZACIONES	AVE SOLIDARIDAD L1 M377 B MUN 4° SEC	BUROCRATAS MUNICIPALES	3708.90	979,149.00
1342	34378001	REGULARIZACIONES	AV SOLIDARIDAD L1 M378 B. MUN. 4° SECT	BUROCRATAS MUNICIPALES	5847.49	1,526,194.00
1343	34379011	REGULARIZACIONES	AVE SOLIDARIDAD L11 M379 B. MUN 4° SECT	BUROCRATAS MUNICIPALES	1879.62	563,886.00
1344	34380013	REGULARIZACIONES	ARTURO B DE LA GARZA L13 M380	BUROCRATAS MUNICIPALES	254.79	76,437.00
1345	34380014	REGULARIZACIONES	ARTURO B DE LA GARZA L14 M380	BUROCRATAS MUNICIPALES	239.11	71,733.00
1346	34380023	REGULARIZACIONES	ARTURO B DE LA GARZA L23 M380	BUROCRATAS MUNICIPALES	244.22	73,266.00

DIRECCIÓN DE PATRIMONIO

JEFATURA DE BIENES INMUEBLES

RELACIÓN DE INMUEBLES POR EXPEDIENTE CATASTRAL PROPIEDAD DE MUNICIPIO DE MONTERREY AL 31 DE DICIEMBRE DE 2005

No	EXP. CAT.	USO	UBICACIÓN	COLONIA	ÁREA EN M2	VALOR CATASTRAL TOTAL
1347	34381003	REGULARIZACIONES	ARTURO B DE LA GARZA L3 M381	BUROCRATAS MUNICIPALES	171.49	51,447.00
1348	34383006	REGULARIZACIONES	LEOPOLDO GONZALEZ S L6 M383	BUROCRATAS MUNICIPALES	3403.15	755,499.00
1349	34384010	REGULARIZACIONES	LEOPOLDO GONZALEZ S L10 M384	BUROCRATAS MUNICIPALES	200.80	60,240.00
1350	34384011	REGULARIZACIONES	PRIV SINDICALISMO L11 M384	BUROCRATAS MUNICIPALES	108.85	32,328.00
1351	34385005	REGULARIZACIONES	C SAN PIO L5 M385	BUROCRATAS MUNICIPALES	71.07	21,321.00
1352	34385013	REGULARIZACIONES	CALLEJON SAN LUIS L13 M385	BUROCRATAS MUNICIPALES	72.15	21,645.00
1353	34385016	REGULARIZACIONES	CALLEJON SAN LUIS L16 M385	BUROCRATAS MUNICIPALES	170.98	51,294.00
1354	34385023	REGULARIZACIONES	CALLEJON SAN LUIS L23 M385	BUROCRATAS MUNICIPALES	42.51	12,753.00
1355	34385038	REGULARIZACIONES	CALLEJON SAN JUAN L38 M385	BUROCRATAS MUNICIPALES	78.15	23,445.00
1356	34385039	REGULARIZACIONES	PRIV SINDICALISMO L39 M385	BUROCRATAS MUNICIPALES	137.62	41,286.00
1357	34386001	REGULARIZACIONES	JULIO CAMELO L7 M386	BUROCRATAS MUNICIPALES	159.00	127,200.00
1358	34386006	REGULARIZACIONES	JULIO CAMELO L2 M386	BUROCRATAS MUNICIPALES	158.98	127,184.00
1359	34386020	REGULARIZACIONES	DERECHO SINDICAL L9 M386	BUROCRATAS MUNICIPALES	166.68	133,344.00
1360	34386028	IGLESIA	PRIV ALFONSO REYES L28 M386	BUROCRATAS MUNICIPALES	6029.46	3,617,676.00
1361	34386044	REGULARIZACIONES	DERECHO SINDICAL L42 M386	BUROCRATAS MUNICIPALES	130.56	104,448.00
1362	34386046	REGULARIZACIONES	SERVIDUMBRE DE PASO L33M386	BUROCRATAS MUNICIPALES	112.72	90,176.00
1363	34386047	REGULARIZACIONES	DERECHO SINDICAL L47 M386	BUROCRATAS MUNICIPALES	134.05	107,240.00
1364	34386057	BALDÍO	CALLE SUR L6 M386	BUROCRATAS MUNICIPALES	1639.12	694,986.00
1365	34387003	REGULARIZACIONES	MANUEL J CLOUTHIER L3 M387	BUROCRATAS MUNICIPALES	161.98	129,584.00
1366	34387005	REGULARIZACIONES	MANUEL J CLOUTHIER L5 M387	BUROCRATAS MUNICIPALES	166.64	133,312.00
1367	34387010	REGULARIZACIONES	MANUEL J CLOUTHIER L10 M387	BUROCRATAS MUNICIPALES	160.33	128,264.00
1368	34387025	REGULARIZACIONES	MANUEL J CLOUTHIER L17 M387	BUROCRATAS MUNICIPALES	1059.41	847,528.00
1369	34387026	REGULARIZACIONES	CALLE SUR L14 M387	BUROCRATAS MUNICIPALES	162.15	129,720.00
1370	34387037	REGULARIZACIONES	CALLE SUR L3 M387	BUROCRATAS MUNICIPALES	149.56	119,648.00
1371	34387038	REGULARIZACIONES	MANUEL J CLOUTHIER L16 M387	BUROCRATAS MUNICIPALES	146.83	117,464.00
1372	34388021	REGULARIZACIONES	DERECHO SINDICAL L21 M388	BUROCRATAS MUNICIPALES	181.56	145,248.00
1373	34389002	REGULARIZACIONES	MANUEL J CLOUTHIER L2 M389	BUROCRATAS MUNICIPALES	111.05	88,840.00
1374	34389011	REGULARIZACIONES	REGIDORES L11 M389	BUROCRATAS MUNICIPALES	1476.15	779,407.00
1375	34389021	REGULARIZACIONES	PATRIMONIO L21 M389	BUROCRATAS MUNICIPALES	147.94	118,352.00
1376	34390023	REGULARIZACIONES	LEY DEL SERVICIO CIVIL L23 M390	BUROCRATAS MUNICIPALES	162.55	130,040.00
1377	34391011	REGULARIZACIONES	DERECHO SINDICAL L11 M391	BUROCRATAS MUNICIPALES	151.95	121,560.00
1378	34395003	REGULARIZACIONES	CALLE ORIENTE L3 M395	BUROCRATAS MUNICIPALES	169.60	135,680.00
1379	34395007	REGULARIZACIONES	CALLE SUR L7 M395	BUROCRATAS MUNICIPALES	192.56	154,048.00
1380	34396010	REGULARIZACIONES	SECRETARIA L10 M396	BUROCRATAS MUNICIPALES	147.72	118,176.00
1381	34396016	REGULARIZACIONES	MANUEL J CLOUTHIER L16 M396	BUROCRATAS MUNICIPALES	151.72	121,376.00
1382	34396024	REGULARIZACIONES	MANUEL J CLOUTHIER L24 M396	BUROCRATAS MUNICIPALES	167.43	133,944.00
1383	34397004	REGULARIZACIONES	TESORERIA L4 M397	BUROCRATAS MUNICIPALES	145.00	116,000.00
1384	34397023	REGULARIZACIONES	ACCION COMUNITARIA L23 M397	BUROCRATAS MUNICIPALES	96.09	76,872.00
1385	34398001	REGULARIZACIONES	ACCION COMUNITARIA L1 M398	BUROCRATAS MUNICIPALES	84.22	67,376.00
1386	34398002	REGULARIZACIONES	ACCION COMUNITARIA L2 M398	BUROCRATAS MUNICIPALES	77.69	62,152.00
1387	34398004	REGULARIZACIONES	ACCION COMUNITARIA L4 M398	BUROCRATAS MUNICIPALES	253.04	202,432.00
1388	34399015	REGULARIZACIONES	VIAS PUBLICAS L15 M399	BUROCRATAS MUNICIPALES	156.18	124,944.00

DIRECCIÓN DE PATRIMONIO

JEFATURA DE BIENES INMUEBLES

RELACIÓN DE INMUEBLES POR EXPEDIENTE CATASTRAL PROPIEDAD DE MUNICIPIO DE MONTERREY AL 31 DE DICIEMBRE DE 2005

No	EXP. CAT.	USO	UBICACIÓN	COLONIA	ÁREA EN M2	VALOR CATASTRAL TOTAL
1389	34400002	REGULARIZACIONES	JULIO CAMELO L2 M400	BUROCRATAS MUNICIPALES	175.75	140,600.00
1390	34400018	REGULARIZACIONES	VIAS PUBLICAS L18 M400	BUROCRATAS MUNICIPALES	147.95	118,360.00
1391	34403001	REGULARIZACIONES	ORIENTE L17 M403	BUROCRATAS MUNICIPALES	96.74	77,392.00
1392	34403011	REGULARIZACIONES	PEDRO QUINTANILLA L10 M403	BUROCRATAS MUNICIPALES	160.10	128,080.00
1393	34403014	REGULARIZACIONES	PEDRO QUINTANILLA L13 M403	BUROCRATAS MUNICIPALES	156.33	125,064.00
1394	34404001	ÁREA VERDE	ALCALDIA L1 M404	BUROCRATAS MUNICIPALES	1639.35	1,127,872.00
1395	34405028	REGULARIZACIONES	F CENISEROS L28 M405	BUROCRATAS MUNICIPALES	168.91	135,128.00
1396	34405042	REGULARIZACIONES	ALBERTO F RAMIREZ L42 M405	BUROCRATAS MUNICIPALES	168.06	134,448.00
1397	34409006	REGULARIZACIONES	ALCALDIA L6 M409	BUROCRATAS MUNICIPALES	165.05	132,040.00
1398	34409009	REGULARIZACIONES	ALCALDIA L9 M409	BUROCRATAS MUNICIPALES	147.90	118,320.00
1399	34411008	REGULARIZACIONES	SUR L8 M411	BUROCRATAS MUNICIPALES	179.47	143,576.00
1400	34412009	REGULARIZACIONES	M GOMEZ MORIN L9 M412	BUROCRATAS MUNICIPALES	41.83	33,464.00
1401	34413005	REGULARIZACIONES	H SALINAS L5 M413	BUROCRATAS MUNICIPALES	160.88	128,704.00
1402	34414004	REGULARIZACIONES	H SALINAS L4 M414	BUROCRATAS MUNICIPALES	153.52	122,816.00
1403	34414007	REGULARIZACIONES	DANIEL P CANTU L7 414	BUROCRATAS MUNICIPALES	74.66	59,728.00
1404	34415001	REGULARIZACIONES	ROGELIO BALDERAS L1 M415	BUROCRATAS MUNICIPALES	201.60	161,280.00
1405	34415006	REGULARIZACIONES	DANIEL P CANTU L6 M415	BUROCRATAS MUNICIPALES	130.12	104,096.00
1406	34415007	REGULARIZACIONES	DANIEL P CANTU L7 M415	BUROCRATAS MUNICIPALES	147.03	117,624.00
1407	34416008	REGULARIZACIONES	SERVIDOR PUBLICO L8 M416	BUROCRATAS MUNICIPALES	160.10	128,080.00
1408	34534030	REGULARIZACIONES	CAM AL MIRADOR L30 M4	BUROCRATAS MUNICIPALES	130.47	39,141.00
1409	34622001	REGULARIZACIONES	ART 27 E INSURGENTES	BUROCRATAS MUNICIPALES	281.84	169,104.00
1410	34628008	REGULARIZACIONES	PRIV STA ISABEL L8 M11	BUROCRATAS MUNICIPALES	143.50	43,050.00
1411	34629001	REGULARIZACIONES	7 MARES L1 M10	BUROCRATAS MUNICIPALES	42.50	12,750.00
1412	34630002	REGULARIZACIONES	CALLE SIN NOMBRE L2 M630	BUROCRATAS MUNICIPALES	27.76	8,328.00
1413	34630003	REGULARIZACIONES	CAM AL MIRADOR L3 M630	BUROCRATAS MUNICIPALES	200.31	60,093.00
1414	34630004	REGULARIZACIONES	CAM AL MIRADOR L4 M630	BUROCRATAS MUNICIPALES	255.32	72,000.00
1415	34630005	REGULARIZACIONES	CAM AL MIRADOR L5 M630	BUROCRATAS MUNICIPALES	205.94	61,782.00
1416	34631016	REGULARIZACIONES	RAUL CHAPA ZARATE L16 M2	BUROCRATAS MUNICIPALES	128.86	38,658.00
1417	34632004	REGULARIZACIONES	LOS REYES L4 M7	BUROCRATAS MUNICIPALES	124.95	37,485.00
1418	34632005	REGULARIZACIONES	LOS REYES L5 M7	BUROCRATAS MUNICIPALES	123.11	36,933.00
1419	34632007	REGULARIZACIONES	PRIV STA ISABEL L7 M7	BUROCRATAS MUNICIPALES	120.51	36,153.00
1420	34634008	REGULARIZACIONES	SAN ISIDRO L8 M16	BUROCRATAS MUNICIPALES	140.80	42,240.00
1421	34635002	REGULARIZACIONES	SAN ISIDRO L2 M17	BUROCRATAS MUNICIPALES	147.15	44,145.00
1422	34635005	REGULARIZACIONES	SAN ISIDRO L5 M17	BUROCRATAS MUNICIPALES	164.22	49,266.00
1423	34635007	REGULARIZACIONES	SAN ISIDRO L7 M17	BUROCRATAS MUNICIPALES	186.34	55,902.00
1424	34635008	REGULARIZACIONES	CALLE SIN NOMBRE L8 M17	BUROCRATAS MUNICIPALES	85.97	25,791.00
1425	34635009	REGULARIZACIONES	CALLE SIN NOMBRE L9 M17	BUROCRATAS MUNICIPALES	212.64	63,792.00
1426	34635010	REGULARIZACIONES	CALLE SIN NOMBRE L10 M17	BUROCRATAS MUNICIPALES	146.25	43,875.00
1427	34635013	REGULARIZACIONES	CALLE SIN NOMBRE L13 M17	BUROCRATAS MUNICIPALES	180.07	52,940.00
1428	34637008	REGULARIZACIONES	LOS REYES L8 M3	BUROCRATAS MUNICIPALES	50.94	15,282.00
1429	34640005	REGULARIZACIONES	SAN ISIDRO L5 M13	BUROCRATAS MUNICIPALES	158.16	47,448.00
1430	34645003	REGULARIZACIONES	PROL 10A AVENIDA L3 M7	BUROCRATAS MUNICIPALES	293.15	161,818.00

DIRECCIÓN DE PATRIMONIO

JEFATURA DE BIENES INMUEBLES

RELACIÓN DE INMUEBLES POR EXPEDIENTE CATASTRAL PROPIEDAD DE MUNICIPIO DE MONTERREY AL 31 DE DICIEMBRE DE 2005

No	EXP. CAT.	USO	UBICACIÓN	COLONIA	ÁREA EN M2	VALOR CATASTRAL TOTAL
1431	34645008	REGULARIZACIONES	PROL 10A AVENIDA L8 M7	BUROCRATAS MUNICIPALES	108.46	65,076.00
1432	34653010	REGULARIZACIONES	10A AVENIDA L10 M3	BUROCRATAS MUNICIPALES	128.30	76,980.00
1433	34653011	REGULARIZACIONES	10A AVENIDA L11 M3	BUROCRATAS MUNICIPALES	134.50	80,700.00
1434	34653012	REGULARIZACIONES	10A AVENIDA L12 M3	BUROCRATAS MUNICIPALES	137.10	82,260.00
1435	34653013	REGULARIZACIONES	10A AVENIDA L13 M3	BUROCRATAS MUNICIPALES	127.00	76,200.00
1436	34654009	REGULARIZACIONES	PRIV GUSTAVO DIAZ ORDAZ L9 M2	BUROCRATAS MUNICIPALES	172.20	103,320.00
1437	34655001	REGULARIZACIONES	ALFONSO REYES Y CALLE Sur, B MPLS	BUROCRATAS MUNICIPALES	110.83	88,664.00
1438	34655002	REGULARIZACIONES	ALFONSO REYES Y CALLE Sur, B MPLS	BUROCRATAS MUNICIPALES	167.69	134,152.00
1439	34655003	REGULARIZACIONES	ALFONSO REYES Y CALLE Sur, B MPLS	BUROCRATAS MUNICIPALES	195.14	152,112.00
1440	34655004	REGULARIZACIONES	ALFONSO REYES Y CALLE Sur, B MPLS	BUROCRATAS MUNICIPALES	151.23	120,984.00
1441	34656001	REGULARIZACIONES	AVE LAZARO CARDENAS Y ACUEDUCTO, FOMERRE	FOMERREY 21	6244.25	4,995,400.00
1442	35043001	ESCUELA SECUNDARIA	MARCELO T DE ALBEAR	SAN MARTÍN	25553.85	6,899,539.00
1443	35044001	DIF NUM. 6ESCUELA PRIMARIA, JARDIN DE NIÑOS Y BIBLIOTECA SAN MARTIN	MARCELO T DE ALBEAR	SAN MARTÍN	32305.15	8,399,339.00
1444	35050001	ESCUELA PRIMARIA	ESPIGA L1 M50	FOMERREY 1	7433.03	2,412,017.00
1445	35060001	PARQUE	EL REALITO, CAMINO REAL	FOMERREY 1	2045.66	1,281,899.00
1446	35096001	DIF ESTATAL Y LOCATARIOS	REFORMA AGRARIA L1 M96	FOMERREY 96	2045.66	1,080,568.00
1447	35096015	PARQUE	AV CAMINO REAL	FOMERREY 96	1907.20	427,212.00
1448	35110001	ESCUELA PRIMARIA	25 DE ABRIL UNION ART 27	FOMERREY 96	5160.72	1,816,573.00
1449	35189001	ESCUELA PRIMARIA	MARTIRES DE CHICAGO L1 M188	FOMERREY 24	9368.49	2,360,859.00
1450	35209001	COMEDOR 10 DEL DIF , CENTRO DE SALUD PUBLICA DIF	EPICALIA L1 M209	FOMERREY 35	12492.36	3,198,044.00
1451	35244001	PARQUE Y CARITAS DE MONTERREY	DEL SECTOR POPULAR L1 M244	FOMERREY 35	27321.00	4,917,780.00
1452	35279001	ESCUELA PRIMARIA	DODONA L1 M 279 PORVENIR	EL PORVENIR	9838.95	2,243,280.00
1453	35280014	PARQUE Y CENTRO DE SALUD	DIDIMA L 14 M14 EL PORVENIR	EL PORVENIR	853.05	307,098.00
1454	35286001	PARQUE Y DIF DE MTY CON CEDEC N° 9-ESC PRIM	EGIRA L1 M 286 EL PORVENIR	EL PORVENIR	13449.45	3,120,272.00
1455	35376001	GIMNASIO LOS CAMPEONES	LUCHA DE CLASES Y HNOS SE	CROC	23533.11	5,883,277.00
1456	35424001	PARQUE	JAQUE L1 M424	FOMERREY 126	20835.54	4,792,174.00
1457	35588001	DIF DE MONTERREY CEDECO N° 1	GREGORIO MARTINEZ Y J C S	CROC	5001.86	1,400,520.00
1458	35596009	CENTRO DE SALUD	E GUAJARDO L9 M-N	POPULAR MUNICIPAL	1760.00	577,280.00
1459	35596010	PARQUE	ENRIQUE C LIVAS Y P GONZAM-M	POPULAR MUNICIPAL	219.50	87,800.00
1460	35597008	IGLESIA	PEDRO MARTINEZ L8 M-N	POPULAR MUNICIPAL	331.50	132,600.00
1461	35597010	PARQUE	P GONZALEZ GARZA L10 M-N	POPULAR MUNICIPAL	1760.00	577,280.00
1462	35602006	PARQUE	FRANCISCO ROCHA L16 M12	POPULAR MUNICIPAL	112.00	44,800.00
1463	35732001	DIF COMEDOR 5, ESCUELA PRIM E. FLORES MAGON	FORMON L1 M732	FOMERREY 113	48853.42	8,793,615.00
1464	35732002	ESC SECUNDARIA NUM 76	BRIDA L2 M732	FOMERREY 113	2277.00	710,424.00
1465	35790001	CENTRO DIF FOMERREY 114, CENTRO DE SALUD Y PARQUE	BREZO L1 M790	FOMERREY 114	28047.69	5,385,156.00
1466	35825001	CENTRO DE DESARROLLO INFANTIL	CLARIN L1 M825	FOMERREY 112	41313.20	8,758,398.00
1467	36012026	LICONSA CERRADA Y PLAZA	TLACOPAN Y MAYA	UNIDAD MODELO	656.00	482,933.00
1468	36014040	PARQUE	TOLTECA Y MAYA	UNIDAD MODELO	780.00	611,520.00
1469	36020022	PLAZA	TOLTECA Y MAYA	UNIDAD MODELO	780.00	574,080.00
1470	36022026	PLAZA	TOLTECA Y MAYA	UNIDAD MODELO	1016.16	747,893.00
1471	36033028	PARQUE	OLMECA NONOALCO Y HUASTECA	UNIDAD MODELO	832.00	652,288.00
1472	36034028	PLAZA	PALENQUE	UNIDAD MODELO	832.00	652,288.00

DIRECCIÓN DE PATRIMONIO

JEFATURA DE BIENES INMUEBLES

RELACIÓN DE INMUEBLES POR EXPEDIENTE CATASTRAL PROPIEDAD DE MUNICIPIO DE MONTERREY AL 31 DE DICIEMBRE DE 2005

No	EXP. CAT.	USO	UBICACIÓN	COLONIA	ÁREA EN M2	VALOR CATASTRAL TOTAL
1473	36041001	PARQUE	TLACOPAN Y HUASTECA	UNIDAD MODELO	15200.00	5,472,000.00
1474	36042026	PARQUE	ZAPOTECA Y NONOALCO	UNIDAD MODELO	630.00	504,000.00
1475	36045001	UNIDAD DEPORTIVA Y BIBLIOTECA U. MODELO	CHICHENITZA Y HUASTECA	UNIDAD MODELO	16120.00	7,350,720.00
1476	36048026	PARQUE	ZAPOTECA Y PALENQUE	UNIDAD MODELO	630.00	504,000.00
1477	36049001	ESCUELA PRIMARIA JOSE MA MORELOS	HUASTECA Y MITLA	UNIDAD MODELO	15200.00	5,472,000.00
1478	36056028	PARQUE	NONOALCO Y TLAXCALTECA	UNIDAD MODELO	832.00	652,288.00
1479	36057028	PLAZA	PALENQUE Y TEOTIHUACAN	UNIDAD MODELO	832.00	652,288.00
1480	36068034	PLAZA	TULA TLACOPAN Y TAJIN	UNIDAD MODELO	892.50	656,880.00
1481	36070030	PLAZA	NONOALCO TULA Y TAJIN	UNIDAD MODELO	780.00	611,520.00
1482	36076033	PLAZA	PALENQUE TAJIN Y TULA	UNIDAD MODELO	780.00	611,520.00
1483	36078022	PARQUE	M ALBAN TULA Y TAJIN	UNIDAD MODELO	540.00	432,000.00
1484	36093026	PARQUE	COYOACAN Y OLMECA U MODELO	UNIDAD MODELO	780.00	611,520.00
1485	36094026	PLAZA	UXMAL OLMECA Y ZAPOTECA	UNIDAD MODELO	780.00	611,520.00
1486	36095026	PLAZA	COYOACAN Y MIXTECA	UNIDAD MODELO	780.00	611,520.00
1487	36118001	PARQUE	MAR ADRIATICO Y M IONICO	UNIDAD LOMA LINDA	4800.00	2,419,200.00
1488	36123001	ESCUELA PRIMARIA	MAR FILIPINAS	UNIDAD LOMA LINDA	28331.43	11,559,223.00
1489	36152001	PARQUE, BIBLIOTECA LOMA LINDA	MAR ARABIGO	UNIDAD LOMA LINDA	14794.71	6,391,314.00
1490	36158001	PARQUE	MAR MEDITERRANEO	UNIDAD LOMA LINDA	4951.36	2,455,874.00
1491	36256001	UNIDAD DEPORTIVA	FILITA Y LEGAMO	20 DE NOVIEMBRE	10231.00	6,302,296.00
1492	36256002	UNIDAD DEPORTIVA	MONTE NEGRO L2 M256	20 DE NOVIEMBRE	1014.88	811,904.00
1493	36257001	BIBLIOTECA	FILITA Y GRAFITO	21 DE NOVIEMBRE	16827.38	8,211,761.00
1494	36258001	IGLESIA SAN BERNABÉ APOSTOL	PORFIDO Y ALABASTRO	22 DE NOVIEMBRE	18130.69	8,847,776.00
1495	36259001	CENTRO DE SALUD COMUNITARIO Y PARQUE	AGATA PORFIDO Y CUARZO	23 DE NOVIEMBRE	14254.23	4,917,709.00
1496	36259004	REGULARIZACIONES	MONTE NEGRO L4 M259	UNIDAD MODELO	112.00	56,000.00
1497	36259005	REGULARIZACIONES	MONTE NEGRO L5 M259	UNIDAD MODELO	112.00	56,000.00
1498	36259006	REGULARIZACIONES	MONTE NEGRO L6 M259	UNIDAD MODELO	112.00	56,000.00
1499	36259007	REGULARIZACIONES	MONTE NEGRO L7 M259	UNIDAD MODELO	112.00	56,000.00
1500	36259008	REGULARIZACIONES	MONTE NEGRO L8 M259	UNIDAD MODELO	112.00	56,000.00
1501	36259009	REGULARIZACIONES	MONTE NEGRO L9 M259	UNIDAD MODELO	112.00	56,000.00
1502	36259010	REGULARIZACIONES	MONTE NEGRO L10 M259	UNIDAD MODELO	112.00	56,000.00
1503	36259012	REGULARIZACIONES	MONTE NEGRO L12 M259	UNIDAD MODELO	112.00	56,000.00
1504	36259013	REGULARIZACIONES	MONTE NEGRO L13 M259	UNIDAD MODELO	112.00	56,000.00
1505	36259015	REGULARIZACIONES	MONTE NEGRO L15 M259	UNIDAD MODELO	112.00	56,000.00
1506	36260001	IGLESIA	AVE LAS ROCAS Y GRANITO	UNION DE COLONOS 20 DE NOVIEMBRE	5798.25	3,154,248.00
1507	36274001	PARQUE Y GIMNASIO VILLA ALEGRE Y PRIM PROF PETRA VILLARREAL	ALABASTRO	UNION DE COLONOS 20 DE NOVIEMBRE	23940.00	11,598,930.00
1508	36281001	PLAZA	AV V ALEGRE Y ALABASTRO	UNION DE COLONOS 20 DE NOVIEMBRE	2015.83	1,086,532.00
1509	36311001	DIF, HOGAR INFANTIL LAURA BARRAGÁN, JARDIN DE NIÑOS Y BIBLIOTECA LOMAS MODELO	TENAYUCA	UNIDAD MODELO	21718.60	11,250,234.00
1510	36320001	BALDÍO	MOCTEZUMA MITLA	UNIDAD MODELO	13603.78	4,285,190.00
1511	36325001	BALDÍO	PROL VIZCAYA L 1 M 325	FOMERREY 120	4802.16	1,968,885.00
1512	36385001	ESCUELA PRIMARIA PERLA AURORA TREVIÑO T.	MONTE REAL L1 M385	FOMERREY 120	14461.57	4,164,932.00

DIRECCIÓN DE PATRIMONIO

JEFATURA DE BIENES INMUEBLES

RELACIÓN DE INMUEBLES POR EXPEDIENTE CATASTRAL PROPIEDAD DE MUNICIPIO DE MONTERREY AL 31 DE DICIEMBRE DE 2005

No	EXP. CAT.	USO	UBICACIÓN	COLONIA	ÁREA EN M2	VALOR CATASTRAL TOTAL
1513	36385002	JARDIN DE NIÑOS FEDERAL LUIS E. ERO	MONTE REAL L3 M385	FOMERREY 120	5239.39	1,697,562.00
1514	36414001	IGLESIA DEL ESPÍRITU SANTO	MELOCOTONES L1 M339	FOMERREY 121	18437.65	7,190,683.00
1515	36759001	ESCUELA PRIMARIA	PLATANOS L1 M759	FOMERREY 121	14419.87	5,104,633.00
1516	36764001	PARQUE	PEPINOS L1 M764	FOMERREY 121	9244.08	4,048,907.00
1517	36770001	PLAZA	REPOLLO L1 M770	FOMERREY 121	9646.33	3,877,824.00
1518	36797001	PARQUE	TRITON L1 M425	SAN BERNABE	8956.46	3,385,541.00
1519	36815001	PARQUE	AV VILLA ALEGRE L1 M815	VILLA ALEGRE	2230.00	1,561,000.00
1520	36818001	PARQUE	MONTE ALEGRE	FOMERREY 121	968.64	523,065.00
1521	36819001	PARQUE	MONTE LIBANO	FOMERREY 121	897.92	511,814.00
1522	36820001	PARQUE	MONTE CERVINO Y MONTE ALTO	FOMERREY 121	901.86	508,649.00
1523	36821001	PARQUE	MONTE AZTLAN	FOMERREY 121	832.00	449,280.00
1524	36822001	PARQUE	MONTE AZTLAN	FOMERREY 121	832.00	449,280.00
1525	36823001	PARQUE	MONTE AZUL Y MONTE EVEREST	FOMERREY 121	936.51	522,572.00
1526	36824001	PARQUE	MONTE EVEREST Y MONTE VERDE	FOMERREY 121	848.51	493,832.00
1527	36825001	PARQUE	MONTE MAKALU	FOMERREY 121	893.44	482,457.00
1528	36826001	PARQUE	MONTE DE PIEDAD	FOMERREY 121	1138.88	614,995.00
1529	37017001	PLAZA	SENDERO DEL DORADO	VILLA LAS FUENTES	2169.00	4,164,480.00
1530	37022001	PARQUE	SENDA DE LA TRANQUILIDAD	VILLA LAS FUENTES	9341.63	10,649,458.00
1531	37025031	PARQUE	AV SENDERO ENCANTADO CAM S/N	VILLA LAS FUENTES	1975.13	3,950,260.00
1532	37032049	PLAZA	P DE STA GERTRUDIS	CIUDAD SATELITE 1er. SECTOR	404.14	763,824.00
1533	37035113	PLAZA	PLAZA DE SAN SEBASTIAN	CIUDAD SATÉLITE 2° SECTOR	1687.89	2,871,100.00
1534	37036112	PLAZA	PLAZA DEL CARMEN	CIUDAD SATÉLITE 2° SECTOR	1657.98	2,889,859.00
1535	37041001	PARQUE	PLAZA DE LA REGINA	CIUDAD SATELITE 1er. SECTOR	1571.79	3,300,759.00
1536	37042001	PARQUE	CAP ALONSO DE LEON PLAZA	CIUDAD SATELITE 1er. SECTOR	1915.73	4,023,033.00
1537	37043001	PARQUE	CAP ALONSO DE LEON PLAZA	CIUDAD SATELITE 1er. SECTOR	740.53	1,555,113.00
1538	37044001	PARQUE	PASEO DE LA REFORMA PLAZA	CIUDAD SATÉLITE 2° SECTOR	6872.67	8,226,585.00
1539	37048001	PLAZA	PASEO DE LA REFORMA	CIUDAD SATELITE 1er. SECTOR	1772.45	3,126,601.00
1540	37050001	JARDÍN DE NIÑOS	PLAZA DE LA CIUDADELA	CIUDAD SATELITE 1er. SECTOR	4007.36	6,648,210.00
1541	37051001	PARQUE	PLAZA SAN HIPOLITO	CIUDAD SATELITE 1er. SECTOR	1351.44	2,383,940.00
1542	37056001	PARQUE	PLAZA DE GUARDIOLA	CIUDAD SATELITE 1er. SECTOR	1295.41	2,421,121.00
1543	37057001	PARQUE	PLAZA LA MARISCALA	CIUDAD SATELITE 1er. SECTOR	2511.57	4,799,610.00
1544	37058001	PLAZA	SAN FRANCISCO	CIUDAD SATELITE 1er. SECTOR	234.50	438,280.00
1545	37060001	PARQUE	P DE GARIBALDI	CIUDAD SATÉLITE 2° SECTOR	2433.76	4,293,152.00

DIRECCIÓN DE PATRIMONIO

JEFATURA DE BIENES INMUEBLES

RELACIÓN DE INMUEBLES POR EXPEDIENTE CATASTRAL PROPIEDAD DE MUNICIPIO DE MONTERREY AL 31 DE DICIEMBRE DE 2005

No	EXP. CAT.	USO	UBICACIÓN	COLONIA	ÁREA EN M2	VALOR CATASTRAL TOTAL
1546	37062001	PARQUE	PLAZA DE SANTA MARIA	CIUDAD SATÉLITE 2° SECTOR	3305.57	6,941,697.00
1547	37065246	PLAZA	PLAZA DE SANTA PAULA	CIUDAD SATÉLITE 2° SECTOR	2834.04	5,118,276.00
1548	37066245	PARQUE	PLAZA DE MONTERO	CIUDAD SATÉLITE 2° SECTOR	1709.08	3,553,177.00
1549	37068244	PARQUE	PLAZA DE VILLAMIL	CIUDAD SATÉLITE 2° SECTOR	3410.29	6,875,144.00
1550	37070101	PARQUE	PLAZA SANTO DOMINGO	CIUDAD SATÉLITE 2° SECTOR	3987.73	5,867,843.00
1551	37076031	BALDÍO	E G MELENDEZ 6526	MEDEROS	87.60	219,460.00
1552	37080006	BALDÍO	CAPITAN DE MEDEROS	CAMPESTRE MEDEROS	9739.82	12,693,832.00
1553	37082005	BALDÍO	DEL SABINO L5 M82	PRIVADA VILLALTA	1588.64	3,653,872.00
1554	37085001	PLAZA	PASEO DEL ACUEDUCTO	SATELITE	2410.00	2,479,890.00
1555	37088001	PARQUE	PASEO DE LA ESMERALDA	CIUDAD SATÉLITE 4° SECTOR	555.03	1,130,596.00
1556	37093001	PLAZA	PLAZA DE SAN FERNANDO	CIUDAD SATÉLITE 4° SECTOR	2361.74	4,711,671.00
1557	37094001	PARQUE	PRIVADA PARQUE	CIUDAD SATÉLITE 4° SECTOR	1056.31	2,218,251.00
1558	37095001	PLAZA	PLAZA DE GUADALUPE	CIUDAD SATELITE 1er. SECTOR	1705.88	2,937,525.00
1559	37097001	ESCUELA PRIMARIA	PASEO DEL ACUEDUCTO	CIUDAD SATÉLITE 4° SECTOR	5493.58	6,229,719.00
1560	37101002	IGLESIA Y JARDÍN DE NIÑOS, CLINICA DE LA MUJER	PUNTA DE LA LOMA	CONDESA	2082.29	1,166,082.00
1561	37101004	CENTRO MEDICO CANOAS, PARQUE CANOAS	ANT CAM V DE SANTIAGO	CONDESA	929.10	661,519.00
1562	37101005	PARQUE CANOAS	RIO LA SILLA	CONDESA	3333.83	2,026,968.00
1563	37101011	PARQUE CANOAS	ACC PARQUE CANOAS	CONDESA	1337.00	951,944.00
1564	37101012	PARQUE CANOAS	REYNA L4	CONDESA	227.90	182,320.00
1565	37102098	BALDÍO	PLAZA DE LA MARISCALA	CIUDAD SATÉLITE 4° SECTOR	1393.14	2,398,987.00
1566	37109001	PARQUE	R TAMEZ Y B SALINAS	CIUDAD SATÉLITE 4° SECTOR	5132.00	6,312,360.00
1567	37110001	PLAZA	P DE LA AGUILILLA	CIUDAD SATÉLITE 4° SECTOR	1080.34	1,429,289.00
1568	37111001	PLAZA	P SALTO DEL AGUA	CIUDAD SATÉLITE 4° SECTOR	1010.00	2,121,000.00
1569	37112001	PLAZA	P DE LA REFORMA	CIUDAD SATÉLITE 4° SECTOR	2662.00	5,590,200.00
1570	37113001	CAMELLON	P DE LOS MISTERIOS	CIUDAD SATÉLITE 4° SECTOR	1660.00	3,486,000.00
1571	37114001	PLAZA	P DE LA SANTA VERACRUZ	CIUDAD SATELITE 1er. SECTOR	1029.24	2,161,404.00
1572	37116001	PARQUE	PLAZA DEL RELOJ	CIUDAD SATÉLITE 5° SECTOR	1744.00	4,185,600.00
1573	37120001	IGLESIA JESUS EL BUEN PASTOR	PLAZA DE BUCARELI	CIUDAD SATÉLITE 5° SECTOR	7304.00	10,167,168.00
1574	37122001	PARQUE	PLAZA DE TABAQUEROS	CIUDAD SATÉLITE 5° SECTOR	1440.00	3,214,080.00

DIRECCIÓN DE PATRIMONIO

JEFATURA DE BIENES INMUEBLES

RELACIÓN DE INMUEBLES POR EXPEDIENTE CATASTRAL PROPIEDAD DE MUNICIPIO DE MONTERREY AL 31 DE DICIEMBRE DE 2005

No	EXP. CAT.	USO	UBICACIÓN	COLONIA	ÁREA EN M2	VALOR CATASTRAL TOTAL
1575	37126002	PARQUE	AVE DEL ACUEDUCTO L2 M126 SATELITE	CIUDAD SATÉLITE 5° SECTOR	3954.62	6,833,583.00
1576	37159044	ÁREA MUNICIPAL	EDUARDO LIVAS VRREAL L-44 M-2	CIUDAD SATELITE	858.87	1,066,716.00
1577	37251001	PARQUE	LAGO ZURICH L 1 M 251	L DEL BOSQUE	9209.09	13,583,407.00
1578	37255001	PLAZA	LAGO ERIE L1M255 L DEL BOQUE	L DEL BOSQUE	3619.13	5,609,651.00
1579	37260001	BALDÍO	CAMINO DEL RIO	RESIDENCIAL LA HACIENDA 1° SECTOR	6484.97	11,510,821.00
1580	37272001	PLAZA	AV LAGO ZURICH OTE L BOSQUE	L DEL BOSQUE	1198.63	2,996,575.00
1581	37274001	PLAZA	AV LAGO ZURICH L DEL BOSQUE	L DEL BOSQUE	3572.15	5,626,136.00
1582	37280001	PLAZA	LAGO NICARAGUA NTE L BOSQUE	L DEL BOSQUE	1182.26	2,955,650.00
1583	37281001	PARQUE	LAGO DE XOCHIMILCO	L DEL BOSQUE	20853.99	33,366,384.00
1584	37288001	PLAZA	L MICHIGAN NTE L DEL BOSQUE	L DEL BOSQUE	1793.68	4,484,200.00
1585	37293001	PLAZA	L SUPERIOR NTE R L DEL BOQUE	L DEL BOSQUE	1182.26	2,955,650.00
1586	37309001	PARQUE	AV DEL CORTIJO/CAM DEL RIO	CORTIJO DEL RIO	4442.55	6,997,016.00
1587	37309002	PARQUE, D.I. Y M.U. OFICINAS Y CASETA DE VIGILANCIA DE	CARRET NACIONAL CORTIJO RIO	CORTIJO DEL RIO	2631.47	4,868,219.00
1588	37311001	BALDIO	CAMINO DEL RIO	CORTIJO DEL RIO 1° SECTOR	10720.11	19,296,198.00
1589	37311003	BALDÍO	CAMINO DEL RIO M 311	CORTIJO DEL RIO 1° SECTOR	554.65	1,386,625.00
1590	37320001	PARQUE	MONTES CLAROS Y TLALTELOLCO	VILLA SOL	7150.32	11,819,478.00
1591	37338001	PARQUE	CAMINO DE LA ANGOSTURA	RESID LA HACIENDA	2228.42	4,151,546.00
1592	37338002	PARQUE	HACIENDA DEL RIO	RES LA HACIENDA	527.39	1,212,997.00
1593	37360001	PARQUE	GRUTAS DE GARCIA L1 M360	LOMAS MEDEROS	1909.01	3,556,485.00
1594	37360003	PARQUE	CAPITAN M DE MONTEMAYOR L3 M360	LOMAS MEDEROS	2968.33	4,505,924.00
1595	37361035	PARQUE	CAVON DEL HUAJUCO L-35 M-361	MEDEROS	2971.82	4,579,574.00
1596	37365001	PARQUE	CISNES L1 M365	LOMAS DE SATELITE	1754.46	4,084,382.00
1597	37380001	BALDÍO	COLINAS MEDEROS L1 M380	BOSQUES DE SATÉLITE	2877.45	5,697,351.00
1598	37381001	PARQUE	BOSQUES DE SATELITE L1 M381	BOSQUES DE SATÉLITE	3210.00	6,018,750.00
1599	37388001	PARQUE	CANAL DE SUEZ L1 M388	TORRES DE SATELITE	1345.09	3,093,707.00
1600	37393020	PLAZA	PRIV PABLO QUIROGA L20 M393	TORRES DE SATELITE	1195.12	2,806,946.00
1601	37396013	TANQUE DE AGUA	COLINAS DEL ACUEDUCTO L-13 M-396	SATÉLITE 6° SECTOR ACUEDUCTO	257.25	771,750.00
1602	37396014	BALDÍO	COLINAS DEL ACUEDUCTO L-14 M-396	SATÉLITE 6° SECTOR ACUEDUCTO	282.52	847,560.00
1603	37396015	BALDÍO	COLINAS DEL ACUEDUCTO L-15 M-396	SATÉLITE 6° SECTOR ACUEDUCTO	477.59	1,432,770.00
1604	37396016	BALDÍO	COLINAS DEL ACUEDUCTO L-16 M-396	SATÉLITE 6° SECTOR ACUEDUCTO	238.25	714,750.00
1605	37407001	BALDIO	COLINAS DEL ACUEDUCTO L1 M407	SATÉLITE 6° SECTOR ACUEDUCTO	738.66	2,215,980.00
1606	37410002	BALDIO	PALERMO L2 M410	SATÉLITE 6° SEC. ACUEDUCTO 2da ETAPA	8581.50	17,506,260.00
1607	37410004	BALDIO	MILAN L4 M410	SATÉLITE 6° SEC. ACUEDUCTO 2da ETAPA	13056.82	24,285,685.00
1608	37413001	BALDIO	COLINAS DEL ACUEDUCTO L1 M413	SATÉLITE 6° SECTOR ACUEDUCTO	2456.79	7,370,370.00
1609	37417001	BALDÍO	COLINAS DEL ACUEDUCTO L1 M417	SATÉLITE 6° SECTOR ACUEDUCTO	2232.27	6,696,810.00

DIRECCIÓN DE PATRIMONIO

JEFATURA DE BIENES INMUEBLES

RELACIÓN DE INMUEBLES POR EXPEDIENTE CATASTRAL PROPIEDAD DE MUNICIPIO DE MONTERREY AL 31 DE DICIEMBRE DE 2005

No	EXP. CAT.	USO	UBICACIÓN	COLONIA	ÁREA EN M2	VALOR CATASTRAL TOTAL
1610	37427026	PARQUE	SEVILLA L26 M4	NUEVA ESPAÑA	383.54	966,520.00
1611	37428037	PARQUE	GALICIA L37 M5	NUEVA ESPAÑA	402.16	977,248.00
1612	38001001	ESC. PRIMARIA PROF P. VILLANUEVA	CARR NACIONAL	LAS BRISAS	10077.34	13,302,088.00
1613	38002001	TANQUE DE AGUA	TAMPICO FRACC LAS BRISAS	LAS BRISAS	10102.00	22,729,500.00
1614	38003015	BALDÍO	CHILTEPEC ESQ. CON VERACRUZ, COL BRISAS	LAS BRISAS	2975.00	7,437,500.00
1615	38014001	BALDÍO	SENDERO Sur ENTRE VERACRUZ Y TOPILCO	LAS BRISAS	7857.68	14,340,266.00
1616	38017001	BALDÍO	TOPILCO ESQ CON SENDERO Sur, COL BRISAS	LAS BRISAS	4203.25	8,944,516.00
1617	38020023	PARQUE	PTO ISABEL 23 M20	LAS BRISAS	4115.75	12,388,407.00
1618	38020024	PARQUE	PTO ISABEL 24 M20	LAS BRISAS	5011.63	10,875,237.00
1619	38021001	PARQUE	B DE NAVIDAD	LAS BRISAS	3556.00	6,134,100.00
1620	38024047	BALDÍO	P ANGEL Y S CRUZ	LAS BRISAS	7680.48	13,884,630.00
1621	38058021	PARQUE	PUERTO CASTILLA 21 M58	LAS BRISAS	220.50	771,750.00
1622	38065001	ESCUELA PRIMARIA	P MEXICO Y P VALLARTA	LAS BRISAS	20850.00	46,704,000.00
1623	38065002	PARQUE	BLVD LAS TORRES L2 M65 T BRISAS	LAS BRISAS	5525.10	8,895,411.00
1624	38097018	ÁREA MUNICIPAL	MARQUEZ DEL RISCO L18 M97	LAS BRISAS	64.00	108,800.00
1625	38100033	PARQUE	P DEL MARQUEZ M8 DEL MARQUE	LAS BRISAS	2891.06	4,079,285.00
1626	38101001	ESCUELA PRIMARIA	MARQUEZ DEL RISCO M 9	LAS BRISAS	5627.31	6,792,163.00
1627	38121002	ÁREA MUNICIPAL	PUERTO GALERA L2 M121	LAS BRISAS	507.72	1,269,300.00
1628	38154017	CENTRAL DE BOMBEROS	SENDERO SUR	SIERRA VENTANA	724.50	802,263.00
1629	38158019	ÁREA MUNICIPAL	A.CAMINO A V. DE SANTIAGO 3933	SIERRA VENTANA	848.00	661,318.00
1630	38161001	GIMNASIO FILIBERTO SAGREIRO Y BIBLIOTECA SIERRA VENTANA, CLINICA DE LA MUJER	SIERRA NEVADA	SIERRA VENTANA 1er. SECTOR	11880.00	6,534,000.00
1631	38162001	PLAZA	SIERRA DE TARAY	SIERRA VENTANA 1er. SECTOR	9100.00	6,006,000.00
1632	38163001	LICONSA, ESCUELA, DELEG PROC GRAL JUSTICIA	SIERRA LAMPAZOS, SIERRA MOJADA Y MESA CAR	SIERRA VENTANA 1er. SECTOR	6985.00	6,141,250.00
1633	38197001	BALDIO	PUERTO ANGEL L1 M197	LAS BRISAS	3500.00	6,468,000.00
1634	38200008	BALDÍO	CERRADA HUATULCO L8 M200	LAS BRISAS	2700.00	6,048,000.00
1635	38549039	ÁREA MUNICIPAL	PRIV CLUB DE LEONES L19	LAS BRISAS	88.20	88,200.00
1636	38828046	ÁREA MUNICIPAL	PTO ANGEL 6 M828	LAS BRISAS	1330.35	3,678,417.00
1637	38830003	ÁREA MUNICIPAL	AV EUGENIO GARZA SADA 3 M830	LAS BRISAS	2389.40	6,857,578.00
1638	38831001	ÁREA MUNICIPAL	PTO CASTILLA 1 M831	LAS BRISAS	187.19	655,165.00
1639	39013001	ESCUELA GBO DEL EDO N L	JOAQUIN A GALLO, COL FERROCARRILERA	FERROCARRILERA	10740.67	3,979,417.00
1640	39026001	ESCUELA PRIMARIA Y SECUNDARIA	A GARDU/O	FERROCARRILERA	26835.80	8,721,635.00
1641	39047001	ESCUELA PRIMARIA	A VALDIVIA	FERROCARRILERA	1848.05	701,334.00
1642	39063001	SEDESOL LICONSA	J GUTIERREZ	FERROCARRILERA	12164.00	4,506,762.00
1643	39073001	PARQUE, BIBLIOTECA SIMON BOLIVAR	PROCERES Y MAIPU	SIMON BOLIVAR	5962.82	3,052,963.00
1644	39090045	REGULARIZACIONES	PRIV HERNANDEZ L 45 M 90	SANTA FE-FERROCARRILERA	46.00	29,900.00
1645	39090057	REGULARIZACIONES	PRIV.A.PORTALES 2021	SANTA FE-FERROCARRILERA	147.39	205,619.00
1646	39091014	REGULARIZACIONES	3A PRIVADA L91 M14	SANTA FE-FERROCARRILERA	105.00	57,750.00

DIRECCIÓN DE PATRIMONIO

JEFATURA DE BIENES INMUEBLES

RELACIÓN DE INMUEBLES POR EXPEDIENTE CATASTRAL PROPIEDAD DE MUNICIPIO DE MONTERREY AL 31 DE DICIEMBRE DE 2005

No	EXP. CAT.	USO	UBICACIÓN	COLONIA	ÁREA EN M2	VALOR CATASTRAL TOTAL
1647	39091016	REGULARIZACIONES	3A PRIVADA L91 M16	SANTA FE-FERROCARRILERA	105.00	57,750.00
1648	39117022	REGULARIZACIONES	3A AVE L 22 M 1 STA FE	SANTA FE-FERROCARRILERA	110.00	60,500.00
1649	39117024	REGULARIZACIONES	3A AVENIDA	SANTA FE-FERROCARRILERA	98.34	153,543.00
1650	39118010	REGULARIZACIONES	J.MARTINEZ CAMPOS 2025	SANTA FE-FERROCARRILERA	105.39	125,304.00
1651	39118020	REGULARIZACIONES	3A AVENIDA 2005	SANTA FE-FERROCARRILERA	91.03	75,300.00
1652	39119015	REGULARIZACIONES	J MARTINEZ CAMPOS 1947	SANTA FE-FERROCARRILERA	114.40	187,240.00
1653	39120001	REGULARIZACIONES	1A AVE L 1 M 4 STA FE	SANTA FE-FERROCARRILERA	65.24	35,882.00
1654	39120003	REGULARIZACIONES	1A AVENIDA S/N	SANTA FE-FERROCARRILERA	130.09	109,741.00
1655	39120005	REGULARIZACIONES	1ERA AVENIDA 2073	SANTA FE-FERROCARRILERA	90.83	172,204.00
1656	39120006	REGULARIZACIONES	1A AVE L 6 M 4 STA FE	SANTA FE-FERROCARRILERA	91.49	56,457.00
1657	39120015	REGULARIZACIONES	1A AVNEIDA 2055	SANTA FE-FERROCARRILERA	98.63	169,242.00
1658	39120019	REGULARIZACIONES	1A AVE 2047	SANTA FE-FERROCARRILERA	93.82	127,846.00
1659	39120029	REGULARIZACIONES	1A AVENIDA 2025	SANTA FE-FERROCARRILERA	87.09	235,933.00
1660	39120032	REGULARIZACIONES	1A AVE L 32 M 4 STA FE	SANTA FE-FERROCARRILERA	87.29	48,009.00
1661	39120043	REGULARIZACIONES	2A AVE 2004	SANTA FE-FERROCARRILERA	46.33	77,281.00
1662	39120044	REGULARIZACIONES	2A AVE 2004	SANTA FE-FERROCARRILERA	71.33	89,891.00
1663	39122040	REGULARIZACIONES	1A AVE L 40 M 6 STA FE	SANTA FE-FERROCARRILERA	100.94	55,517.00
1664	39122042	REGULARIZACIONES	1ERA AVENIDA 2002	SANTA FE-FERROCARRILERA	112.86	298,799.00
1665	39123034	REGULARIZACIONES	J MTZ CAMPOS C SN JOSE	SANTA FE-FERROCARRILERA	79.42	214,621.00
1666	39123037	REGULARIZACIONES	3A AVE L 37 M 7 STA FE	SANTA FE-FERROCARRILERA	50.47	27,758.00
1667	39124007	REGULARIZACIONES	3A AVE 1918	SANTA FE-FERROCARRILERA	107.88	80,817.00
1668	39124009	REGULARIZACIONES	1RA AVENIDA 1912	SANTA FE-FERROCARRILERA	69.45	41,725.00
1669	39124011	REGULARIZACIONES	3A AVE L 11 M 7 STA FE	SANTA FE-FERROCARRILERA	35.00	19,250.00
1670	39233001	PLAZA, BIBLIOTECA LA ESTRELLA	DARDANELOS	ESTRELLA	4400.00	2,087,800.00
1671	39246001	UNIVERSIDAD PEDAGÓGICA NACIONAL	MARTIN CARRERA Y M SALAS	ESTRELLA	4813.20	1,939,719.00
1672	39261016	CENTRO DE SALUD	J MA IGLESIAS 3202	ESTRELLA	285.00	362,880.00
1673	39393001	CLUB DE FÚTBOL AMERICANO	MAGALLANES	BERNARDO REYES	7225.00	3,746,162.00

DIRECCIÓN DE PATRIMONIO

JEFATURA DE BIENES INMUEBLES

RELACIÓN DE INMUEBLES POR EXPEDIENTE CATASTRAL PROPIEDAD DE MUNICIPIO DE MONTERREY AL 31 DE DICIEMBRE DE 2005

No	EXP. CAT.	USO	UBICACIÓN	COLONIA	ÁREA EN M2	VALOR CATASTRAL TOTAL
1674	39394001	PARQUE Y JARDIN DE NIÑOS	RIO VERDE 2010	BERNARDO REYES	7225.00	4,160,167.00
1675	39395001	PARQUE	RIO LERMA Y RIO TAMESI	BERNARDO REYES	5950.00	3,085,075.00
1676	39396001	ESCUELA SECUNDARIA	PANUCO Y ALFONSO REYES	BERNARDO REYES 1° SECTOR	12861.90	9,603,568.00
1677	39397001	PLAZA	L DE CHAPALA Y MAR NEGRO	BERNARDO REYES	8500.00	4,407,250.00
1678	39398001	PARQUE	RIO NUECES Y RIO TIBER	BERNARDO REYES	3980.00	2,097,460.00
1679	39410029	ESCUELA SECUNDARIA	RAMON CORRAL	INDUSTRIAL	15042.22	8,251,554.00
1680	39528004	ESCUELA PRIMARIA	MAR JONICO L 4 5 Y 6 M 96	INDUSTRIAL	578.30	404,810.00
1681	39566013	REGULARIZACIONES	PRIV ANTONIO TRUJILLO L13 M566	UNION PABLO A GLZ	59.90	38,935.00
1682	39573001	REGULARIZACIONES	PRIV NABOR CAMARGO L1 M573	UNION PABLO A GLZ	9.20	5,980.00
1683	39573002	REGULARIZACIONES	PRIV NABOR CAMARGO L2 M573	UNION PABLO A GLZ	103.28	67,132.00
1684	39573018	REGULARIZACIONES	PRIV ANTONIO TRUJILLO L18 M573	UNION PABLO A GLZ	52.82	34,333.00
1685	40024001	TEATRO, PARQUE, OFICINAS Y ALBERCAS	CAFETO Y BEGONIA	VALLE VERDE	21586.38	35,358,490.00
1686	40025001	PARQUE	BEJUCO Y CIRUELO	VALLE VERDE	4606.91	2,533,800.00
1687	40026001	PARQUE Y ESC PRIMARIA	PALMERA Y GUAYABO	VALLE VERDE 1° SECTOR	17378.61	11,661,047.00
1688	40068001	ESCUELA PRIMARIA	RASCON Y GAVILAN	VALLE VERDE 2° SECTOR NORTE	10656.36	7,267,637.00
1689	40099001	PARQUE, BIBLIOTECA VALLE VERDE	OROPENAULA Y CHORLITO	VALLE VERDE 2° SECTOR	21711.16	14,807,011.00
1690	40117001	PARQUE Y UNIDAD MEDICO FAMILIAR N° 39	RUIZ CORTINES	VALLE VERDE	4799.30	2,735,601.00
1691	40117003	BIBLIOTECA	ESTORNINO	VALLE VERDE	4311.93	3,130,461.00
1692	40123001	ESCUELA	AV LINCOLN Y CARDENAL, VALLE VERDE 2° SECTO	VALLE VERDE 2° SECTOR	13401.64	14,983,033.00
1693	40123002	ÁREA VERDE DESAFECTADA-VENTA EN TRAMITE	AV R CORTINEZ Y CARPINTERO	VALLE VERDE 2° SECTOR	13143.44	14,694,365.00
1694	40123003	ÁREA VERDE DESAFECTADA-VENTA EN TRAMITE	AV LINCOLN Y CARDENAL, VALLE VERDE 2° SECTO	VALLE VERDE 2° SECTOR	1232.05	3,203,330.00
1695	40134001	ESCUELA SECUNDARIA JUAN GARCIA GARZA, DIF MTY Y BIBLIOTECA MUNICIPAL	A LINCOLN VALLE VERDE	VALLE VERDE	25013.20	28,615,100.00
1696	40150023	BALDÍO	ZAPOPAN L 23 M 150	V DE LOS CEDROS	265.17	397,755.00
1697	40151001	PLAZA	ZAPOPAN L 1 M 151 V DE LOS CEDROS	V DE LOS CEDROS	3762.54	4,797,238.00
1698	40156001	PARQUE	ANDADOR DEL RECINTO L1 M156	VILLA DORADA	326.88	326,880.00
1699	40158001	ESTACIONAMIENTO	ZAPOPAN L1 M158	V DE LOS CEDROS	859.90	825,504.00
1700	40160001	PARQUE	ANDADOR DE LA LAVA L1 M160	VILLA DORADA	1214.00	1,116,880.00
1701	40163001	PARQUE	ANDADOR DE LA LAVA L1 M163	VILLA DORADA	824.00	650,960.00
1702	40166001	PARQUE	ZAPOPAN L1 M166	V DE LOS CEDROS	525.00	525,000.00
1703	40173001	PARQUE	CHILUCA L1 M173	VILLA DORADA	1090.00	1,046,400.00
1704	40182001	PARQUE	ANDADOR DE JADE L1 M182	VILLA DORADA	1160.24	916,589.00
1705	40185001	ESTACIONAMIENTO	ANDADOR DEL RECINTO LL M185	VILLA DORADA	990.00	990,000.00
1706	40187001	PARQUE	ANDADOR DE ARENA L1 M187	VILLA DORADA	820.66	631,908.00
1707	40210001	BALDÍO	ZAPOPAN ESQ. CON DE LA CIMA DORADA L1 M191	CIMA DE LAS CUMBRES	4162.83	6,090,220.00
1708	41011001	PARQUE	HELSINKI Y P DE GRANADA	LAS TORRES	1647.16	3,253,141.00
1709	41016001	PARQUE	LUXEMBURGO	LAS TORRES	12935.30	18,109,420.00
1710	41033018	PARQUE	BILBAO Y P DE SN MARINO	LAS TORRES	2246.52	3,706,758.00
1711	41035031	BALDIO	P DE LOS EUCALIPTOS	DEL PASEO RESIDENCIAL 2° SECTOR	2012.18	4,728,623.00
1712	41036019	PARQUE	PRAGA LAS TORRES	LOMAS DEL PASEO	700.00	1,575,000.00
1713	41039018	PARQUE	BILBAO Y SANTANDER	LAS TORRES	1003.87	1,882,256.00

DIRECCIÓN DE PATRIMONIO

JEFATURA DE BIENES INMUEBLES

RELACIÓN DE INMUEBLES POR EXPEDIENTE CATASTRAL PROPIEDAD DE MUNICIPIO DE MONTERREY AL 31 DE DICIEMBRE DE 2005

No	EXP. CAT.	USO	UBICACIÓN	COLONIA	ÁREA EN M2	VALOR CATASTRAL TOTAL
1714	41040021	PARQUE	BURGOS Y SANTANDER	LAS TORRES	1708.92	3,161,502.00
1715	41041023	PARQUE	BARCELONA Y BURGOS	LAS TORRES	1003.71	1,856,863.00
1716	41043001	PARQUE Y ESC SECUNDARIA FEDERAL # 31, PRIMARIA A REYES	P DE GRANADA Y BARCELONA	LAS TORRES	47074.78	67,081,561.00
1717	41189001	ESCUELA PRIMARIA	P DE TUXTEPEC REP	LAS TORRES	11475.25	7,229,407.00
1718	41197001	CENTRO DE SALUD Y PARQUE, BIBLIOTECA REPUBLICA	PRIV VALLADOLID	LAS TORRES	4720.00	3,224,936.00
1719	41204001	PLAZA, BIBLIOTECA MIRADOR RESIDENCIAL	BLVD LAS TORRES M2 M RESIDE	MIRADOR RESIDENCIAL	3997.53	9,937,084.00
1720	41206001	PLAZA	CERRO DE PICACHOS Y C DEL PO	MIRADOR RESIDENCIAL	2773.53	4,784,339.00
1721	41211001	PLAZA	CERRO DE LA SILLA OBISPADO	MIRADOR RESIDENCIAL	6491.63	11,522,643.00
1722	41222001	PARQUE	C DEL POTOSI M23 MIRADOR	MIRADOR RESIDENCIAL	11816.28	15,951,978.00
1723	41228001	PLAZA	C DE SAN MIGUEL L1 M228	MIRADOR RESIDENCIAL	9662.00	16,908,500.00
1724	41311002	PARQUE	AV LAZARO CARDENAS	DEL PASEO RESIDENCIAL	12003.47	27,402,407.00
1725	41316001	PARQUE	P DE LAS FUENTES	DEL PASEO RESIDENCIAL	11483.19	21,542,464.00
1726	41336001	PARQUE	P DEL LAGO	DEL PASEO RESIDENCIAL 3º SECTOR	27324.82	33,664,178.00
1727	41339001	PARQUE	P DEL LAGO	DEL PASEO RESIDENCIAL 2º SECTOR	6970.32	18,598,272.00
1728	41349001	PARQUE	PROL P DE LOS PINOS L1M349	DEL PASEO RESIDENCIAL 4º SECTOR	12287.17	20,581,009.00
1729	41350010	PARQUE	ESMERALDA L10 M 350	DEL PASEO RESIDENCIAL 5º SECTOR	3534.14	8,481,936.00
1730	41352001	JARDÍN DE NIÑOS	PLAN DE MONTAÑO L1 M352	LOMAS DEL PASEO 3º SECTOR	2090.00	1,672,000.00
1731	41363001	PARQUE	ESMERALDA L 1 M 363	LOMAS DEL PASEO 3º SECTOR	6709.36	20,128,080.00
1732	41363002	BALDÍO	ESMERALDA L2 M363	LOMAS DEL PASEO 3º SECTOR	2952.05	6,199,305.00
1733	41373001	PARQUE	P DE LAS DALIAS L1 M373	DEL PASEO RESID. 6 SECTOR	13766.32	25,123,534.00
1734	41394001	PARQUE	PASEO TORINESE L1 M394	LOMAS DEL PASEO 1º SECTOR	4104.31	9,751,840.00
1735	41405050	BALDÍO	PASEO ROVERETO	LOMAS DEL PASEO 3º SECTOR	561.32	1,515,564.00
1736	41407001	PARQUE	PASEO CARDONER L1 M407	LOMAS DEL PASEO 3º SECTOR	6122.09	12,893,121.00
1737	41414001	PARQUE	CERRADA SN PATRICIO L1 M414	JARDINES DEL PASEO 1º SECTOR	10952.86	26,286,864.00
1738	41414002	BALDÍO	LOS REMATES	JARDINES DEL PASEO 1º SECTOR	4491.47	13,474,410.00
1739	41414004	PARQUE	JARD DE LUXEMBURGO L4 M387	JARDINES DEL PASEO 2º SECTOR	122.37	293,688.00
1740	41414005	PLAZA SAN IGNACIO	PLAZA SAN IGNACIO L5 M414	JARDINES DEL PASEO 3º SECTOR	1568.55	2,635,164.00
1741	41414006	BALDÍO	PLAZA SAN IGNACIO L6 M414	JARDINES DEL PASEO 3º SECTOR	892.65	1,874,565.00
1742	41419001	PARQUE	CENTRAL PARK L1 M419	JARDINES DEL PASEO 1º SECTOR	4124.62	7,671,793.00
1743	42022001	BIBLIOTECA ALVARO OBREGON Y PARQUE	BATALLONES ROJOS S/N	ALVARO OBREGON	2037.01	1,046,004.00
1744	42040018	CENTRO DE SALUD Y PARQUE	CALZ DE LA NO REELECCION	ALVARO OBREGON	8287.69	3,070,588.00

DIRECCIÓN DE PATRIMONIO

JEFATURA DE BIENES INMUEBLES

RELACIÓN DE INMUEBLES POR EXPEDIENTE CATASTRAL PROPIEDAD DE MUNICIPIO DE MONTERREY AL 31 DE DICIEMBRE DE 2005

No	EXP. CAT.	USO	UBICACIÓN	COLONIA	ÁREA EN M2	VALOR CATASTRAL TOTAL
1745	42040020	ÁREA MUNICIPAL	AV NO REELECCION	ALVARO OBREGON	3635.35	1,079,698.00
1746	42044001	ESCUELA PRIMARIA	C DE LA NO REELECCION M 4	ALVARO OBREGON	8032.00	3,080,272.00
1747	42082001	PARQUE	OLIMBOS Y ASCOTAN L1 M82	VILLA MITRAS	1261.90	965,353.00
1748	42099001	BALDÍO	FRAY FELIPE DE JESUS L1 M99	VILLA MITRAS	8766.07	7,179,411.00
1749	42104001	ESCUELA PRIMARIA	FUJIYAMA	VILLA MITRAS	6118.68	3,793,581.00
1750	42105001	PARQUE Y BIBLIOTECA VILLA MITRAS	AVE NO REELECCION	VILLA MITRAS	13150.00	13,150,000.00
1751	42105002	PARQUE	N DE TOLUCA Y ROCALLOSAS	VILLA MITRAS	3883.69	2,835,093.00
1752	42112001	ESCUELA PRIMARIA	PALERMO Y EL POTOSI	VILLA MITRAS	26212.58	12,582,038.00
1753	42113001	BALDÍO	VERONA Y POTOSI VILLAMITRAS	VILLA MITRAS	974.12	779,296.00
1754	42114001	PARQUE	CERRO LARGO L1 M114 V MITRA	VILLA MITRAS	5100.65	4,947,630.00
1755	42123001	PLAZA	MILAN RAVENA Y LORETO	VILLA MITRAS	9775.00	4,770,200.00
1756	42139013	REGULARIZACIONES	EJERCITO DEL NOROESTE L27 M139	ALVARO OBREGON	61.98	49,584.00
1757	42139014	REGULARIZACIONES	EJERCITO DEL NOROESTE L26 M139	ALVARO OBREGON	55.86	44,688.00
1758	42139017	REGULARIZACIONES	EJERCITO DEL NOROESTE L23 M139	ALVARO OBREGON	120.85	96,680.00
1759	42139018	REGULARIZACIONES	EJERCITO DEL NOROESTE L22 M139	ALVARO OBREGON	141.84	113,472.00
1760	42139021	REGULARIZACIONES	EJERCITO DEL NOROESTE L20 M139	ALVARO OBREGON	132.97	106,376.00
1761	42139023	REGULARIZACIONES	EJERCITO DEL NOROESTE L18 M139	ALVARO OBREGON	114.73	206,780.00
1762	42139031	REGULARIZACIONES	EJERCITO DEL NOROESTE L10 M139	ALVARO OBREGON	142.29	197,748.00
1763	42161007	BALDIO, PARCIALMENTE INVADIDO, COL GENARO VAZQUEZ, IRREGULAR	AL SUR DE L. MODELO, COL. G. VAZQUEZ	GENARO VAZQUEZ	128648.28	38,594,484.00
1764	42172038	REGULARIZACIONES	PRIV SITIO DE GUAYMAS L38 M1	UNION SITIO DE GUAYMAS	70.24	45,656.00
1765	42172040	REGULARIZACIONES	CANAL DEL AGUILA L40 M1	UNION SITIO DE GUAYMAS	135.62	115,092.00
1766	42172042	PARQUE	SITIO DE GUAYMAS L42 M1	ALVARO OBREGON	1368.19	889,323.00
1767	42173001	BALDÍO	PAT FAM S DE MAZATLAN	ALVARO OBREGON	910.20	591,630.00
1768	42175001	PLAZA	EJERCITO DEL NOROESTE M 3	ALVARO OBREGON	58422.09	37,974,358.00
1769	42175003	CENTRO DE DESARROLLO INFANTIL	AL PTE V STA CECILIA	ALVARO OBREGON	1985.25	1,290,412.00
1770	42175029	REGULARIZACIONES	RICARDO CANAVTI TAFICH L17 M3	ALVARO OBREGON	91.74	59,631.00
1771	42175046	REGULARIZACIONES	LUIS M FARIAS L78 M1	ALVARO OBREGON	76.50	49,725.00
1772	42179001	BALDÍO E IGLESIA	ZEMPOALA L1 M179	NUEVA GALICIA	3953.05	1,600,985.00
1773	42179015	PARQUE	ZEMPOALA L15 M179	NUEVA GALICIA	270.00	94,500.00
1774	42182014	CENTRO DE SALUD COMUNITARIO Y PARQUE	ZEMPOALA LAS SELVAS	SANTA CRUZ	3776.13	1,359,406.00
1775	42197001	BALDÍO	CALLE JON DEL PE/ASCO	CERRITOS MODELO	3421.47	862,210.00
1776	42201001	BALDÍO	LOMA DEL CERRO	CERRITOS MODELO	4656.00	852,048.00
1777	42218001	PARQUE Y BIBLIOTECA NUEVA GALICIA	ORTIGUEIRA L1 M218 NUEVA GALICIA	NUEVA GALICIA	4808.61	2,596,649.00
1778	42234013	BALDÍO	ROSAS L13 M2	UNION DE FIERREROS	2243.08	2,741,043.00
1779	42302001	UNIDAD DEPORTIVA	ARTURO B DE LA GARZA	VALLE MORELOS	3289.00	2,072,070.00
1780	42652001	ESCUELA PRIMARIA	P DE LA AMISTAD Y FALCON	NUEVA MODELO	4773.40	2,437,063.00
1781	42654001	JARDÍN DE NIÑOS	JARDIN DEL PARQUE	JARDIN MODELO	2309.92	2,309,920.00
1782	42664006	REGULARIZACIONES	14 DE ABRIL L 6 M 24	16 DE SEPTIEMBRE AZTLAN	166.50	116,550.00
1783	42664009	REGULARIZACIONES	8 DE MAYO L 9 M 24	17 DE SEPTIEMBRE AZTLAN	160.00	112,000.00
1784	42664010	REGULARIZACIONES	8 DE MAYO L 10 M 24	18 DE SEPTIEMBRE AZTLAN	160.00	112,000.00
1785	42664012	REGULARIZACIONES	8 DE MAYO L 12 M 24	19 DE SEPTIEMBRE AZTLAN	175.50	122,850.00
1786	42678002	REGULARIZACIONES	24 DE JUNIO L 2 M 9	20 DE SEPTIEMBRE AZTLAN	141.54	99,078.00

DIRECCIÓN DE PATRIMONIO

JEFATURA DE BIENES INMUEBLES

RELACIÓN DE INMUEBLES POR EXPEDIENTE CATASTRAL PROPIEDAD DE MUNICIPIO DE MONTERREY AL 31 DE DICIEMBRE DE 2005

No	EXP. CAT.	USO	UBICACIÓN	COLONIA	ÁREA EN M2	VALOR CATASTRAL TOTAL
1787	42678004	REGULARIZACIONES	24 DE JUNIO L 4 M 9	21 DE SEPTIEMBRE AZTLAN	139.32	97,524.00
1788	42678005	REGULARIZACIONES	24 DE JUNIO L 5 M 9	22 DE SEPTIEMBRE AZTLAN	141.75	99,225.00
1789	42683001	PARQUE	GRAL MANUEL CHAO	SANTA CECILIA	1777.20	981,014.00
1790	42687001	PARQUE	PRIV AMANDA SOSA GZZ L1 M687	SANTA CRUZ	2253.30	1,239,315.00
1791	42694004	ÁREA MUNICIPAL	MITRA PLATA L4 M694	MITRA DORADA	1036.79	984,950.00
1792	42695006	ÁREA MUNICIPAL	MITRA PLATA L6 M695	MITRA DORADA	1453.43	944,729.00
1793	42695018	ÁREA MUNICIPAL	MITRA DORADA L18 M695	MITRA DORADA	1783.36	1,676,358.00
1794	42705001	IGLESIA MONTAÑA DE DIOS	8 DE MAYO L1 M705	CONDOCASA MITRAS	1317.27	1,421,334.00
1795	42708014	BALDÍO	LOS GAYTAN P DEL AGUILA	PASO DEL ÁGUILA	8275.84	3,186,198.00
1796	42713001	PARQUE	B ROJOS P DEL AGUILA	PASO DEL ÁGUILA	3714.44	1,777,359.00
1797	42768001	BALDÍO	LIMBORA Y CERDE/A L1 M702	VALLE SANTA CECILIA	2103.16	1,221,935.00
1798	42773001	REGULARIZACIONES	LUIS M FARIAS L92 M2	ALVARO OBREGON	84.15	54,697.00
1799	42773007	REGULARIZACIONES	LUIS M FARIAS S/N	ALVARO OBREGON	106.67	172,935.00
1800	42773008	REGULARIZACIONES	LUIS M FARIAS L27 M2	ALVARO OBREGON	114.95	74,717.00
1801	42773021	REGULARIZACIONES	LUIS M FARIAS 5658	ALVARO OBREGON	98.70	141,855.00
1802	42773048	REGULARIZACIONES	EJERICTO DEL NOROESTE L31 M773	ALVARO OBREGON	145.44	94,536.00
1803	42773049	REGULARIZACIONES	EJERICTO DEL NOROESTE L32 M773	ALVARO OBREGON	110.42	71,773.00
1804	42773050	REGULARIZACIONES	EJERICTO DEL NOROESTE L33 M773	ALVARO OBREGON	101.42	65,923.00
1805	42776001	ÁREA MUNICIPAL	TRIESTE Y CARDEÑA	VALLE SANTA CECILIA	1990.16	1,416,993.00
1806	42901011	REGULARIZACIONES	CD OBREGON L38 M901 COL ALVARO OBREGON	ALVARO OBREGON	161.19	97,438.00
1807	42901032	REGULARIZACIONES	EJERCITO DEL NOROESTE L4 M901 COL ALVARO C	ALVARO OBREGON	147.64	95,966.00
1808	42901037	REGULARIZACIONES	EJERCITO DEL NOROESTE L9 M901 COL ALVARO C	ALVARO OBREGON	113.75	73,937.00
1809	42901039	REGULARIZACIONES	EJERCITO DEL NOROESTE L11 M901 COL ALVARO	ALVARO OBREGON	125.50	81,575.00
1810	42901041	REGULARIZACIONES	EJERCITO DEL NOROESTE L13 M901 COL ALVARO	ALVARO OBREGON	131.67	85,585.00
1811	42901042	REGULARIZACIONES	EJERCITO DEL NOROESTE L14 M901 COL ALVARO	ALVARO OBREGON	132.83	86,339.00
1812	42901047	REGULARIZACIONES	EJERCITO DEL NOROESTE L19 M901 COL ALVARO	ALVARO OBREGON	128.31	83,401.00
1813	42901051	REGULARIZACIONES	EJERCITO DEL NOROESTE L23 M901 COL ALVARO	ALVARO OBREGON	132.80	86,320.00
1814	42901052	REGULARIZACIONES	EJERCITO DEL NOROESTE L24 M901 COL ALVARO	ALVARO OBREGON	150.30	97,695.00
1815	42901054	REGULARIZACIONES	EJERCITO DEL NOROESTE L26 M901 COL ALVARO	ALVARO OBREGON	229.11	148,921.00
1816	42901060	REGULARIZACIONES	CD OBREGON L37 M901 COL ALVARO OBREGON	ALVARO OBREGON	221.68	134,005.00
1817	42910006	PARQUE	LIRIOS	LA PRIMAVERA	2122.33	1,061,165.00
1818	42924006	PARQUE	DALIA	LA PRIMAVERA	3103.89	1,551,945.00
1819	42925001	PARQUE	GERANIO	LA PRIMAVERA	1478.50	739,250.00
1820	43003005	BALDÍO	BOULEVARD LA PRIMAVERA ENTRE COVARRUBIAS	LA PRIMAVERA	194.16	540,541.00
1821	43003023	PASO PEATONAL	MONACO L23 M3 V DEL MIRADOR	LA PRIMAVERA	223.46	504,125.00
1822	43020012	BALDÍO	AVE JUNCO DE LA VEGA L12 M20	LA PRIMAVERA	872.00	1,990,340.00
1823	43025019	CASA HOGAR VILLA EUDES HELIO	TALIA EL TESORO	LA PRIMAVERA	4799.75	9,215,520.00
1824	43039001	PARQUE, BODEGA DE JEFATURA DE MUEBLES DIR. PATRIMONIO(SALA JUNTAS EN DESU	BLVD LA PRIAMVERA	LA PRIMAVERA	5629.42	21,147,679.00
1825	43040001	CLUB DEPORTIVO BÚFALOS Y PARQUE	PLAYA PUNTA DEL ESTE	LA PRIMAVERA	6982.13	10,529,052.00
1826	43040002	CLUB DEPORTIVO BÚFALOS Y PARQUE	AVE REVOLUCION	LA PRIMAVERA	13599.91	31,157,393.00
1827	43041001	ESCUELA PRIMARIA	B LA PRIMAVERA	LA PRIMAVERA	22111.33	34,219,828.00
1828	43046001	PLAZA	AVE ALFONSO REYES	LA PRIMAVERA	3645.84	10,190,122.00

DIRECCIÓN DE PATRIMONIO

JEFATURA DE BIENES INMUEBLES

RELACIÓN DE INMUEBLES POR EXPEDIENTE CATASTRAL PROPIEDAD DE MUNICIPIO DE MONTERREY AL 31 DE DICIEMBRE DE 2005

No	EXP. CAT.	USO	UBICACIÓN	COLONIA	ÁREA EN M2	VALOR CATASTRAL TOTAL
1829	43047001	PLAZA	AVE A REYES CONTRY	CONTRY	994.70	2,780,186.00
1830	43048001	PLAZA	AVE ALFONSO REYES CONTRY	CONTRY	8996.53	34,816,571.00
1831	43052001	PARQUE	AV LAS MUSAS L 1 M 80 PLAZA	CONTRY	1010.14	2,828,392.00
1832	43058001	PARQUE	AVE LAS MUSAS CONTRY	CONTRY	2914.68	8,044,516.00
1833	43085001	PARQUE	P DE HORNOS L1M85 V PRIMAVE	PRIMAVERA	5031.79	11,346,686.00
1834	43123001	ESCUELA PRIMARIA	MARSELLA	PRIMAVERA	6000.00	7,560,000.00
1835	43124001	PLAZA	BLVD PRIMAVERA	PRIMAVERA	1789.00	5,188,100.00
1836	43125001	PLAZA	P REVOLCADERO LA QUEBRADA	PRIMAVERA	1935.20	5,612,080.00
1837	43142003	PLAZA	NIZA 3127 ALTA VISTA	ALTA VISTA	1389.00	1,774,010.00
1838	43146001	PARQUE	BAHIA DE BIAFRA L1 M146	BAHÍA DE LA PRIMAVERA	5541.75	10,773,162.00
1839	43146006	PARQUE	B DE CORONADO L 6 M 146	BAHÍA DE LA PRIMAVERA	4623.57	8,988,220.00
1840	43161001	PARQUE	BAHIA DE LAS ISLAS	BAHÍA DE LA PRIMAVERA	7977.96	21,540,492.00
1841	43170001	PARQUE	CABO FALSO L1 MZA 170	BAHÍA DE LA PRIMAVERA	5330.92	13,860,392.00
1842	43176001	PARQUE	CABO SN LUCAS L1 M176	BAHÍA DE LA PRIMAVERA	6098.37	10,306,245.00
1843	43176002	ÁREA MUNICIPAL	CABO SN LUCAS L2 M176	BAHÍA DE LA PRIMAVERA	498.93	1,297,218.00
1844	43176003	ÁREA MUNICIPAL	CABO SN LUCAS L3 M176	BAHÍA DE LA PRIMAVERA	557.47	956,618.00
1845	43187001	DERECHO DE PASO CFE	DERECHO DE PASO C F E R	BAHÍA DE LA PRIMAVERA	731.07	1,558,641.00
1846	43187002	DERECHO DE PASO CFE	DERECHO DE PASO L2 M187	BAHÍA DE LA PRIMAVERA	3093.20	6,594,702.00
1847	44002002	PLAZA	INSURGENTES Y PUERTA DEL SOL	COLINAS DE SN JERONIMO	12125.58	23,766,136.00
1848	44017069	PLAZA	3A AVENIDA L68 M17	RESIDENCIAL SN JERONIMO	2419.50	5,443,875.00
1849	44078001	PARQUE	P DE LOS ALAMOS	COLINAS DE SN JERONIMO 2° SECTOR	7250.16	13,920,307.00
1850	44078002	PARQUE	DE LOS FRESNOS C DE S JERON	COLINAS DE SN JERONIMO 3er. SECTOR	3680.60	7,729,260.00
1851	44078004	PARROQUIA SAN JERÓNIMO	PASEO DE LOS ALAMOS	COLINAS DE SN JERONIMO 2° SECTOR	24309.63	44,486,622.00
1852	44078005	ESTACIONAMIENTO DE LA PARROQUIA SN Jerónimo	PASEO DE LOS ALAMOS	COLINAS DE SN JERONIMO 2° SECTOR	4832.80	9,423,960.00
1853	44100001	PLAZA	PASEO DE LOS ALAMOS	COLINAS DE SN JERONIMO 2° SECTOR	20693.31	36,627,158.00
1854	44101015	PARQUE	VILLAS DE SAN JEMO L15 M1	VILLAS DE SN JEMO 1er. SECTOR	1221.79	3,665,370.00
1855	44107001	PARQUE	P LOS ALAMOS Y P LAS FLORES	COLINAS DE SN JERONIMO 4° SECTOR	7413.91	15,346,793.00
1856	44107002	PARQUE	P DE LOS ALAMOS	COLINAS DE SN JERONIMO	12999.43	30,808,649.00
1857	44115001	PLAZA	C DE LOS QUETZALES	SAN JEMO 2° SECTOR	6019.27	11,520,882.00
1858	44126001	PLAZA	AVE INSURGENTES	SAN JEMO SECTOR TESORO	6091.90	15,778,021.00
1859	44126002	PARQUE	C DE LOS TZENZONTLES M 126	SAN JEMO SECTOR TESORO	4560.80	10,056,564.00
1860	44130001	PARQUE	C DE LOS CANARIOS L 1 M 130	SAN JEMO 2° SECTOR	6282.42	12,231,871.00
1861	44132001	PARQUE	CAM LAS GOLONDRINAS L1 M132	SAN JEMO SECTOR TESORO	2215.09	6,651,915.00
1862	44132002	PARQUE	C DE LOS ORIOLES M 132	SAN JEMO	593.43	1,958,319.00

DIRECCIÓN DE PATRIMONIO

JEFATURA DE BIENES INMUEBLES

RELACIÓN DE INMUEBLES POR EXPEDIENTE CATASTRAL PROPIEDAD DE MUNICIPIO DE MONTERREY AL 31 DE DICIEMBRE DE 2005

No	EXP. CAT.	USO	UBICACIÓN	COLONIA	ÁREA EN M2	VALOR CATASTRAL TOTAL
1863	44153047	PARQUE	PRIV JOAQUIN TURINA	COLINAS DE SN JERONIMO SEC. LOMAS	241.83	846,405.00
1864	44156001	PARQUE	BLVD PUERTA DEL SOL L1 M156	SAN JEMO SECTOR LOMAS	6709.44	14,089,824.00
1865	44162001	PARQUE	C DE LAS GRULLAS L1 M162	SAN JEMO SECTOR LOMAS	7191.38	13,347,201.00
1866	44174001	PARQUE	PASEO DE LOS ALAMOS	COLINAS DE SN JERONIMO 9° SECTOR	2414.73	6,157,561.00
1867	44174002	PLAZA	P DE LOS ALAMOS	COLINAS DE SN JERONIMO 10° SECTOR	3452.17	7,663,817.00
1868	44179001	PARQUE	G GCIA MARQUEZ L1	COLINAS DE SN JERONIMO 7° SECTOR	7600.32	19,836,835.00
1869	44179002	BALDÍO	GEORGE GORDON BYRON L2 M179	COLINAS DE SN JERONIMO 7° SECTOR	3814.62	10,013,377.00
1870	44179003	BALDÍO	TERESA DE AHUMADA L3 M179	COLINAS DE SN JERONIMO 7° SECTOR	2965.49	10,379,215.00
1871	44197017	BALDÍO	CAMINO DE LOS IBIS L17 M197	SAN JEMO SECTOR CUMBRES	2517.20	7,060,746.00
1872	44199001	BALDÍO	C DE LOS IBIS L1 M199	SAN JEMO 4° SECTOR	14279.08	24,502,901.00
1873	44200002	PARQUE	J CARRILLO L 2 M 200	COLINAS DE SN JERONIMO 8° SECTOR	26718.93	28,856,444.00
1874	44200003	TANQUE AGUA Y DRENAJE	JULIAN CARRILLO L3 M200	COLINAS DE SN JERONIMO 11° SECTOR	2930.58	5,187,126.00
1875	44214001	PARQUE	P DE LOS ALAMOS	COLINAS DE SN JERONIMO 10° SECTOR	7008.09	14,506,746.00
1876	44229001	PLAZA	OCTAVIO PAZ L1 M229	VILLAS DE SN JEMO	975.52	2,926,560.00
1877	44237001	BALDÍO	CAMINO DE LOS KIWIS L1 M237	SAN JEMO SECTOR CUMBRES	4180.28	12,553,380.00
1878	44242045	PARQUE	7A AVENIDA L45 M239	RESIDENCIAL SN JERONIMO II	1129.42	3,388,260.00
1879	44244001	PARQUE	DANTE ALIGHIERI L1 M244	JARDINES DE SN JERONIMO 1er. SECTOR	5115.12	10,956,587.00
1880	44258002	ÁREA MUNICIPAL	C DE LAS AGUILAS	SN JERONIMO	529.20	1,501,869.00
1881	44263007	ÁREA MUNICIPAL	DE LOS KIWIS L7 M263	SN JERONIMO	282.50	932,250.00
1882	44264020	BALDÍO	CAM DE LAS AGUILAS L20 M264	COLONIAL DE SN JERONIMO 1er. SECTOR	2297.59	4,422,860.00
1883	44264021	PARQUE	CAM DE LAS AGUILAS L20 M264	COLONIAL DE SN JERONIMO 1er. SECTOR	200.00	500,000.00
1884	44264084	PARQUE	PRIV DE LOS PAVORREALES L35 M264	COLONIAL DE SN JERONIMO 1er. SECTOR	730.00	1,825,000.00
1885	44269001	PARQUE	PRIV VILLAS DE SN GERARDO, COL MISION SN Jero	MISION DE SN JERONIMO	1522.65	3,520,366.00
1886	44272001	PLAZA	MANUEL GARCIA MORENTE L1 M272	PRADOS DE SN JERONIMO	1579.51	3,277,483.00
1887	44276108	PARQUE	PASEO DE LAS LAJAS	LAS LAJAS	757.74	2,348,994.00
1888	44276109	PARQUE	PASEO DE LAS LAJAS	LAS LAJAS	1034.07	2,372,156.00
1889	44276110	PARQUE	PASEO DE LAS LAJAS	LAS LAJAS	475.38	1,399,994.00
1890	44276142	ÁREA MUNICIPAL	CALLEJON DE LA PIEDRA L-142 M-272	COLINAS DE LIVERPOOL	2668.29	7,858,114.00
1891	44276155	ÁREA MUNICIPAL	CALLEJON DE LA PIEDRA L-155 M-272	COLINAS DE LIVERPOOL	588.86	1,825,466.00
1892	44279001	PARQUE	AVE ROGELIO CANTU L-1 M-279	SN JERONIMO	357.00	1,106,700.00
1893	44279002	PARQUE	AVE ROGELIO CANTU L-2 M-279	SN JERONIMO	226.31	701,561.00

DIRECCIÓN DE PATRIMONIO

JEFATURA DE BIENES INMUEBLES

RELACIÓN DE INMUEBLES POR EXPEDIENTE CATASTRAL PROPIEDAD DE MUNICIPIO DE MONTERREY AL 31 DE DICIEMBRE DE 2005

No	EXP. CAT.	USO	UBICACIÓN	COLONIA	ÁREA EN M2	VALOR CATASTRAL TOTAL
1894	44280198	PARQUE	BORBON 8 M280	SN JERONIMO	4158.90	14,556,150.00
1895	44283001	PARQUE	DERECHO DE PASO L1	SN JERONIMO	2754.65	7,616,607.00
1896	44284001	PARQUE	PUERTA DEL SOL L1	SN JERONIMO	423.67	1,423,531.00
1897	44285001	PARQUE	AV RANGEL FRIAS L1	SN JERONIMO	547.18	1,838,524.00
1898	44286001	PARQUE	PROL. PUERTA DEL SOL L1	RESID DINASTIAS	111.60	390,600.00
1899	44288001	PARQUE	PROL. PUERTA DEL SOL L1	RESID DINASTIAS	587.58	2,056,530.00
1900	44289005	ÁREA MUNICIPAL	CALLE ECUADOR, COL BALCONES DE GALERIAS	BALCONES DE GALERIAS	763.41	1,698,587.00
1901	44292091	PARQUE	MALAGA L01 M01	RINCON SAN JERONIMO	1687.00	5,735,800.00
1902	44292122	PARQUE	MALAGA L02 M02	RINCON SAN JERONIMO	6439.00	13,354,486.00
1903	44293001	PARQUE	SAN JOSE NORTE L-1 M-293	HDA SAN JERONIMO	1573.06	4,064,787.00
1904	44293010	PARQUE	SAN JOSE ORIENTE L10 M293	HDA SAN JERONIMO	1990.00	5,818,760.00
1905	44295001	PARQUE	ANILLO PERIFERICO L1 M295	HDA SAN JERONIMO	1772.70	5,002,559.00
1906	44296001	PARQUE	AVENIDA SAN JOSE L1 M296	HDA SAN JERONIMO	1312.24	4,461,616.00
1907	44296002	PARQUE	ANILLO PERIFERICO L02 M296	RINCON DE SAN JERONIMO	78.66	267,444.00
1908	44304001	PARQUE	BARCELONA L01 M13	JARDINES DE SAN JERONIMO	3761.48	8,568,651.00
1909	44308001	PARQUE	ANILLO PERIFERICO L01 M308	RINCON DE SAN JERONIMO	1773.84	4,434,600.00
1910	44309001	PARQUE	PROL. PUERTA DEL SOL L1	RESID DINASTIAS	269.12	941,920.00
1911	44310001	PARQUE	PROL. PUERTA DEL SOL L1	RESID DINASTIAS	638.60	2,235,100.00
1912	44311001	PARQUE	PROL. PUERTA DEL SOL L1	RESID DINASTIAS	511.00	1,788,500.00
1913	44312023	PARQUE	PRIV VILLAS DE SAN JERONIMO 3 M312	VILLAS DE SAN JERONIMO	61.02	219,672.00
1914	44312024	PARQUE	PRIV VILLAS DE SAN JERONIMO 4 M312	VILLAS DE SAN JERONIMO	49.57	178,452.00
1915	44313001	PARQUE	PRIV VILLAS DE SAN JERONIMO 1 M313	VILLAS DE SAN JERONIMO	512.74	1,605,901.00
1916	44314001	PARQUE	ROMANOV 1 M314	DINASTIA	33.06	115,710.00
1917	44315001	PARQUE	DE MEDICI 1 M315	DINASTIA	147.70	516,950.00
1918	44316001	PARQUE	DE MEDICI 1 M279	DINASTIA	144.34	505,190.00
1919	44316023	PARQUE	PASEO DINASTIA 3 M316	DINASTIA	275.07	837,588.00
1920	44318001	PARQUE	MING 1 M318	DINASTIA	128.84	450,940.00
1921	44319001	PARQUE	HANNOVER 1 M279	DINASTIA	240.00	840,000.00
1922	44320037	PARQUE	HAPSBURGO 7 M279	DINASTIA	112.95	395,325.00
1923	44320038	PARQUE	ROMANOV 8 M279	DINASTIA	125.54	439,390.00
1924	44326001	PARQUE	TORRES DE SAN JERONIMO	TORRE DEL SOL	2691.06	8,073,180.00
1925	44327001	PARQUE	TORRES DE SAN JERONIMO	TORRE DEL SOL	2068.33	6,204,990.00
1926	44328001	PARQUE	AV ROGELIO CANTU GOMEZ	BALCONES DE COLINAS DE SN JERONIMO	4049.44	12,148,320.00
1927	44329001	PARQUE	AV ROGELIO CANTU GOMEZ	BALCONES DE COLINAS DE SN JERONIMO	4875.30	14,625,900.00
1928	44330002	PARQUE	FRACC COLINAS DIAMANTE	COLINAS DIAMANTE	424.77	963,378.00
1929	44330003	PARQUE	FRACC COLINAS DIAMANTE	COLINAS DIAMANTE	515.03	1,139,246.00
1930	44331002	PARQUE	FRACC COLINAS DIAMANTE	COLINAS DIAMANTE	2089.17	5,849,676.00
1931	45001001	PLAZA	AVE RODRIGO ZURIAGA	HIDALGO	1200.00	1,200,000.00
1932	45002001	PLAZA Y BIBLIOTECA NUM 2	AVE RODRIGO ZURIAGA	HIDALGO	1500.00	1,500,000.00
1933	45003001	BALDÍO	R ZURIAGA Y M CARRERA	HIDALGO	1821.77	1,821,770.00

DIRECCIÓN DE PATRIMONIO

JEFATURA DE BIENES INMUEBLES

RELACIÓN DE INMUEBLES POR EXPEDIENTE CATASTRAL PROPIEDAD DE MUNICIPIO DE MONTERREY AL 31 DE DICIEMBRE DE 2005

No	EXP. CAT.	USO	UBICACIÓN	COLONIA	ÁREA EN M2	VALOR CATASTRAL TOTAL
1934	45004001	PLAZA	R ZURIAGA Y D DE LA VEGA	HIDALGO	1892.36	2,041,460.00
1935	45005001	JARDÍN DE NIÑOS	R ZURIAGA Y R CORRAL	HIDALGO	1872.45	1,872,450.00
1936	45006001	PLAZA	R ZURIAGA Y R CORRAL	HIDALGO	1914.92	1,914,920.00
1937	45009001	BALDÍO	R CORTINES Y DIAZ MIRON	HIDALGO	516.15	412,920.00
1938	45035002	REGULARIZACIONES	NARCIZO MENDOZA L2 M1	NARCISO MENDOZA	122.50	85,750.00
1939	45035018	REGULARIZACIONES	AGUSTIN SERNA AVILA L18 M1	NARCISO MENDOZA	122.50	85,750.00
1940	45035020	REGULARIZACIONES	AGUSTIN SERNA AVILA L20 M1	NARCISO MENDOZA	122.50	85,750.00
1941	45035023	REGULARIZACIONES	AGUSTIN SERNA AVILA L23 M1	NARCISO MENDOZA	122.50	85,750.00
1942	45046017	REGULARIZACIONES	PRIV BERANRDO REYES	PABLO GLZ	149.62	104,734.00
1943	45051006	REGULARIZACIONES	NARCIZO MENDOZA L6 M2	CONSTITUYENTES DEL 57	122.50	85,750.00
1944	45051016	REGULARIZACIONES	AGUSTIN SERNA AVILA L16 M2	NARCISO MENDOZA	122.50	85,750.00
1945	45053006	REGULARIZACIONES	AGUSTIN SERNA AVILA L6 M3	NARCISO MENDOZA	162.05	113,435.00
1946	45053009	REGULARIZACIONES	AGUSTIN SERNA AVILA L9 M3	NARCISO MENDOZA	198.10	128,963.00
1947	45053012	REGULARIZACIONES	AGUSTIN SERNA AVILA L12 M3	NARCISO MENDOZA	122.50	85,750.00
1948	45053016	REGULARIZACIONES	AGUSTIN SERNA AVILA L16 M3	NARCISO MENDOZA	458.45	320,915.00
1949	45063015	REGULARIZACIONES	MATIAS RAMOS L15 M63, COL. CONSTITUYENTES D	CONSTITUYENTES DEL 57	118.60	94,880.00
1950	45063018	REGULARIZACIONES	AGUSTIN L DE NAVA L18 M63, COL CONSTITUYENT	CONSTITUYENTES DEL 57	133.27	106,616.00
1951	45063021	REGULARIZACIONES	AGUSTIN L NAVA L21 M63, COL CONSTITUYENTES	CONSTITUYENTES DEL 57	116.28	93,024.00
1952	45088009	REGULARIZACIONES	P E CALLES L 9 M 2	NARCISO MENDOZA	3983.26	2,262,491.00
1953	45149018	REGULARIZACIONES	SRIA DE COMUNICACIONES L2 M9	NARCISO MENDOZA	164.26	114,982.00
1954	45150022	REGULARIZACIONES	ABELARDO RODRIGUEZ L1 M8	NARCISO MENDOZA	110.78	65,138.00
1955	45151023	REGULARIZACIONES	SRIA DEL TRABAJO L1 M7	NARCISO MENDOZA	150.52	105,364.00
1956	45151024	REGULARIZACIONES	SRIA DEL TRABAJO L2 M7	NARCISO MENDOZA	161.47	113,029.00
1957	45151026	REGULARIZACIONES	ABELARDO RODRIGUEZ L3 M7	NARCISO MENDOZA	85.22	59,654.00
1958	45152030	REGULARIZACIONES	SRIA DEL TRABAJO L3 M6	NARCISO MENDOZA	67.62	47,334.00
1959	45153033	REGULARIZACIONES	MANUEL A CAMACHO L5 M5	NARCISO MENDOZA	224.60	157,220.00
1960	45154032	REGULARIZACIONES	MIGUEL ALEMAN L2 M4	NARCISO MENDOZA	151.44	106,008.00
1961	45154033	REGULARIZACIONES	MIGUEL ALEMAN L3 M4	NARCISO MENDOZA	181.51	127,057.00
1962	45155034	REGULARIZACIONES	SRIA DE GOBERNACION L2 M3	NARCISO MENDOZA	158.63	111,041.00
1963	45155035	REGULARIZACIONES	SRIA DE GOBERNACION L3 M3	NARCISO MENDOZA	152.36	106,652.00
1964	45155037	REGULARIZACIONES	MIGUEL ALEMAN L5 M3	NARCISO MENDOZA	192.12	134,484.00
1965	45155038	REGULARIZACIONES	MIGUEL ALEMAN L6 M3	NARCISO MENDOZA	168.80	118,160.00
1966	45155039	REGULARIZACIONES	MIGUEL ALEMAN L7 M3	NARCISO MENDOZA	161.88	113,316.00
1967	45156035	REGULARIZACIONES	1 DE DICIEMBRE L3 M2	NARCISO MENDOZA	185.53	129,871.00
1968	45156036	REGULARIZACIONES	1 DE DICIEMBRE L4 M2	NARCISO MENDOZA	203.24	142,268.00
1969	45156040	REGULARIZACIONES	SRIA DE GOBERNACION 961	NARCISO MENDOZA	153.20	226,380.00
1970	45156043	REGULARIZACIONES	SRIA DE GOBERNACION L11 M2	NARCISO MENDOZA	169.27	118,489.00
1971	45157036	REGULARIZACIONES	2 DE DICIEMBRE L3 M1	NARCISO MENDOZA	170.90	284,354.00
1972	45157039	REGULARIZACIONES	2 DE DICIEMBRE L6 M1	NARCISO MENDOZA	142.21	99,547.00
1973	45157042	REGULARIZACIONES	2 DE DICIEMBRE L9 M1	NARCISO MENDOZA	108.74	76,118.00
1974	45157044	REGULARIZACIONES	1 DE DICIEMBRE L11 M1	NARCISO MENDOZA	131.79	92,253.00
1975	45157046	REGULARIZACIONES	1 DE DICIEMBRE L13 M1	NARCISO MENDOZA	177.58	124,306.00

DIRECCIÓN DE PATRIMONIO

JEFATURA DE BIENES INMUEBLES

RELACIÓN DE INMUEBLES POR EXPEDIENTE CATASTRAL PROPIEDAD DE MUNICIPIO DE MONTERREY AL 31 DE DICIEMBRE DE 2005

No	EXP. CAT.	USO	UBICACIÓN	COLONIA	ÁREA EN M2	VALOR CATASTRAL TOTAL
1976	45157047	REGULARIZACIONES	1 DE DICIEMBRE L14 M1	NARCISO MENDOZA	170.84	119,588.00
1977	45157048	REGULARIZACIONES	1 DE DICIEMBRE L15 M1	NARCISO MENDOZA	181.47	127,029.00
1978	45157050	REGULARIZACIONES	1 DE DICIEMBRE L17 M1	NARCISO MENDOZA	186.88	130,816.00
1979	45202024	ESCUELA PRIMARIA	M GONZALEZ Y M DE LA GZA	NIÑO ARTILLERO	4480.00	5,431,840.00
1980	45220004	REGULARIZACIONES	GRAL M GONZALEZ L 4 M 220	HIDALGO	90.62	72,496.00
1981	45220011	REGULARIZACIONES	GRAL M GONZALEZ L 11 M 220	HIDALGO	58.38	46,704.00
1982	45221015	REGULARIZACIONES	GRAL M GONZALEZ L 15 M 221	HIDALGO	54.46	43,568.00
1983	45221016	REGULARIZACIONES	GRAL M GONZALEZ L 16 M 221	HIDALGO	55.46	44,368.00
1984	45221017	REGULARIZACIONES	GRAL M GONZALEZ L 17 M 221	HIDALGO	55.05	44,040.00
1985	45254001	PLAZA	M CARRERA Y J M SALAS	HIDALGO	5625.00	3,600,000.00
1986	45268001	ESCUELA PRIMARIA	JOSE M SALAS Y A RAMOS	HIDALGO	6972.00	3,458,112.00
1987	45271040	BALDÍO	J MA IGLESIAS	HIDALGO	191.25	151,470.00
1988	45352020	BIBLIOTECA NIÑO ARTILLERO	B REYES Y FCO S CARVAJAL	NIÑO ARTILLERO	814.81	488,886.00
1989	45359003	ESCUELA PRIMARIA	CRUZ M VILLARREAL	NIÑO ARTILLERO	12079.38	4,396,894.00
1990	45367001	REGULARIZACIONES	JUAN M ARIAS L1 M367	CONSTITUYENTES DEL 57	147.53	103,271.00
1991	45367002	REGULARIZACIONES	JUAN M ARIAS L2 M367	CONSTITUYENTES DEL 58	14.00	9,800.00
1992	45367003	REGULARIZACIONES	JUAN M ARIAS L3 M367	CONSTITUYENTES DEL 59	123.41	86,387.00
1993	45367004	REGULARIZACIONES	JUAN M ARIAS L4 M367	CONSTITUYENTES DEL 60	164.10	114,870.00
1994	45367006	REGULARIZACIONES	JUAN M ARIAS L6 M367	CONSTITUYENTES DEL 61	171.44	120,008.00
1995	45367007	REGULARIZACIONES	JUAN M ARIAS L7 M367	CONSTITUYENTES DEL 62	183.04	128,128.00
1996	45367008	REGULARIZACIONES	JUAN M ARIAS L M367	CONSTITUYENTES DEL 63	190.00	133,000.00
1997	45367009	REGULARIZACIONES	JUAN M ARIAS L9 M367	CONSTITUYENTES DEL 64	201.91	141,337.00
1998	45367010	REGULARIZACIONES	JUAN M ARIAS L10 M367	CONSTITUYENTES DEL 65	199.11	136,589.00
1999	45367011	REGULARIZACIONES	JUAN M ARIAS L11 M367	CONSTITUYENTES DEL 66	211.82	142,343.00
2000	45367012	REGULARIZACIONES	JUAN M ARIAS L12 M367	CONSTITUYENTES DEL 67	216.27	143,819.00
2001	45367013	REGULARIZACIONES	JUAN M ARIAS L13 M367	CONSTITUYENTES DEL 68	223.40	148,561.00
2002	45367014	REGULARIZACIONES	JUAN M ARIAS L14 M367	CONSTITUYENTES DEL 69	225.60	148,444.00
2003	45367015	REGULARIZACIONES	JUAN M ARIAS L15 M367	CONSTITUYENTES DEL 70	235.44	154,919.00
2004	45367016	REGULARIZACIONES	JUAN M ARIAS L16 M367	CONSTITUYENTES DEL 71	239.90	156,174.00
2005	45367017	REGULARIZACIONES	JUAN M ARIAS L17 M367	CONSTITUYENTES DEL 72	225.92	147,073.00
2006	45592004	REGULARIZACIONES	GRAL MANUEL GONZALEZ 789-A	PABLO GLZ	105.00	105,000.00
2007	45592018	REGULARIZACIONES	M GONZALEZ 803 B	PABLO GLZ	257.90	257,900.00
2008	45592040	REGULARIZACIONES	M GONZALEZ 919	PABLO GLZ	294.40	352,310.00
2009	46002002	ANTIGUA PLANTA DE BASURA, GIMNASIO Y UNIDAD DEP MTY 400	AVE CENTRAL Y CAM A SAN MAR	SN BERNABE TOPO CHICO	21662.19	55,919,888.00
2010	46039001	CENTRO DE SALUD Y PARQUE	NARDO L1 M39 VALLE T CHICO	VALLE DEL TOPO CHICO	11524.34	3,952,848.00
2011	46056001	PARQUE	ORQUIDEA Y JACARANDA	VALLE DEL TOPO CHICO	13622.38	5,517,063.00
2012	46612014	ESCUELA SECUNDARIA	LA GAVIA Y NOGAL	VALLE DEL TOPO CHICO	8450.00	2,619,500.00
2013	46638001	ESCUELA PRIMARIA	LAS LOMAS	MOCTEZUMA	7175.00	2,296,000.00
2014	46639001	JARDÍN DE NIÑOS	LAS FLORES	MOCTEZUMA	5600.00	1,848,000.00
2015	46641001	BALDÍO	JACARANDA L1 M6	VALLE DEL TOPO CHICO	5484.98	2,802,824.00
2016	46645004	REGULARIZACIONES	SALVADOR L4 M1	AMPLIACION C SERDAN	60.00	42,000.00
2017	46645016	REGULARIZACIONES	SALVADOR L16 M1	AMPLIACION C SERDAN	60.00	42,000.00

DIRECCIÓN DE PATRIMONIO

JEFATURA DE BIENES INMUEBLES

RELACIÓN DE INMUEBLES POR EXPEDIENTE CATASTRAL PROPIEDAD DE MUNICIPIO DE MONTERREY AL 31 DE DICIEMBRE DE 2005

No	EXP. CAT.	USO	UBICACIÓN	COLONIA	ÁREA EN M2	VALOR CATASTRAL TOTAL
2018	46646007	REGULARIZACIONES	JOSEFA O DE DOMINGUEZ L7 M3	AMPLIACION C SERDAN	60.00	42,000.00
2019	46646013	REGULARIZACIONES	JOSEFA O DE DOMINGUEZ L13 M3	AMPLIACION C SERDAN	60.00	42,000.00
2020	46646017	REGULARIZACIONES	JOSEFA O DE DOMINGUEZ L17 M3	AMPLIACION C SERDAN	60.00	42,000.00
2021	47052056	ÁREA MUNICIPAL	SAN BLAS L56 M20, COL. LAZARO CARDENAS	LAZARO CARDENAS	972.75	334,626.00
2022	47102001	AREA MUNICIPAL	E PROLETARIA,1° ENERO, R QUINTERO Y B CEDILL	CROC	6342.99	1,487,430.00
2023	47250001	ÁREA MUNICIPAL	CALLE SIN NOMBRE	GLORIA MENDIOLA	101635.65	35,572,477.00
2024	49047001	PLAZA	PASEO DE LAS PUENTES	VILLA LAS FUENTES	9039.65	11,751,545.00
2025	49052001	PARQUE	SENDA CAPRICHOSA	CORTIJO DEL RIO	7365.93	9,281,071.00
2026	49053001	PARQUE	SENDA PERPETUA M53	CORTIJO DEL RIO	4029.61	6,608,560.00
2027	49064001	PLAZA	SENDA CAPRICHOSA L1 M64	CORTIJO DEL RIO	4620.00	8,131,200.00
2028	49078001	BALDÍO	CAMINO DEL PARQUE L1 M78	CORTIJO DEL RIO 3° SECTOR	2933.38	4,106,732.00
2029	49087001	PARQUE	PASEO DEL AGUA M 49	CORTIJO DEL RIO 3° SECTOR	8271.56	11,745,615.00
2030	49087002	BALDIO	AVE LA LUZ M 87	CORTIJO DEL RIO 3° SECTOR	6764.81	11,094,288.00
2031	49093001	PLAZA	C DEL ARROYO	CORTIJO DEL RIO 3° SECTOR	7275.54	11,364,393.00
2032	49107014	BALDIO	AV. LA LUZ, COL CORTIJO DEL RIO 3° SECTOR	CORTIJO DEL RIO 3° SECTOR		519,940.00
2033	49107015	BALDIO	AV. LA LUZ, COL CORTIJO DEL RIO 3° SECTOR	CORTIJO DEL RIO 3° SECTOR	383.15	795,036.00
2034	49107016	BALDIO	AV. LA LUZ, COL CORTIJO DEL RIO 3° SECTOR	CORTIJO DEL RIO 3° SECTOR	392.65	814,748.00
2035	49107017	BALDIO	AV. LA LUZ, COL CORTIJO DEL RIO 3° SECTOR	CORTIJO DEL RIO 3° SECTOR	454.75	932,237.00
2036	49104019	BALDÍO	AV LA LUZ LOTE INTERIOR	CORTIJO DEL RIO	1891.31	4,586,426.00
2037	49138030	TANQUE DE AGUA Y DRENAJE	VALLE DE MEXICO Y VALLE REDONDO, COL SAN A	SAN ANGEL SUR	250.00	100,000.00
2038	49144011	ÁREA MUNICIPAL	VALLE DE MEXICO LOS REMATES	LOS REMATES	3416.00	1,202,432.00
2039	49172004	BALDIO	PROL P LAS FUENTES L4 M172	VILLA LAS FUENTES	2543.50	4,985,260.00
2040	49174001	BALDÍO	SENDA DE LA PAZ L1 M174	VILLA LAS FUENTES 5° SECTOR	3495.72	5,383,408.00
2041	49177001	BALDÍO	AVE LA LUZ L1 M177	PEDREGAL LA SILLA	4234.50	7,639,038.00
2042	49177002	BALDÍO	AVE LA LUZ LOTE INTERIOR 2	RESIDENCIAL VILLA DE LA HACIENDA 4° SECTOR	1799.71	3,840,581.00
2043	49190039	ÁREA MUNICIPAL	PEDR DE LA CASCADA	PEDREGAL LA SILLA	168.12	420,300.00
2044	49190040	ÁREA MUNICIPAL	PEDREGAL DE LA CASCADA	PEDREGAL LA SILLA	166.60	416,500.00
2045	49200001	PLAZA	PEDREGAL DE LA COSTA L1 M200	PEDREGAL LA SILLA	1662.22	3,864,661.00
2046	49200002	BALDÍO	PEDREGAL LA SILLA SUR L2 M200	PEDREGAL LA SILLA	721.54	1,551,311.00
2047	49200003	BALDÍO	PEDREGAL LA SILLA SUR L3	PEDREGAL LA SILLA	670.01	1,574,523.00
2048	49201001	PARQUE	PEDREGAL DE LA CA/ADA SUR L1 M201	PEDREGAL LA SILLA	4402.63	8,364,997.00
2049	49214001	BALDÍO	PEDREGAL DEL MAR L1 M214	PEDREGAL LA SILLA 3° SECTOR	2972.20	4,606,910.00
2050	49249001	PARQUE	PEDREGAL DEL ESTERO L1 M249	PEDREGAL LA SILLA	1664.99	3,205,105.00
2051	49249002	PARQUE	PEDR DEL DELTA	PEDREGAL LA SILLA	940.00	1,950,500.00
2052	49253002	PARQUE	PASEO DE LA SILLA	VILLA LAS FUENTES	1067.70	1,473,426.00
2053	49255012	PARQUE	VALLE IMPERIAL L-12 M-26	VILLA LAS FUENTES	6100.06	1,555,515.00
2054	49277003	PARQUE	VALLE AZUL L3 M46	VILLA LAS FUENTES	2457.44	626,647.00
2055	49284001	PARQUE	PEDREGAL DEL OLEAJE L1 M255	PEDREGAL LA SILLA	1726.85	3,281,015.00
2056	49288001	PARQUE	PEDREGAL LA SILLA NTE L01 M260	PEDREGAL LA SILLA	5344.74	7,482,636.00

DIRECCIÓN DE PATRIMONIO

JEFATURA DE BIENES INMUEBLES

RELACIÓN DE INMUEBLES POR EXPEDIENTE CATASTRAL PROPIEDAD DE MUNICIPIO DE MONTERREY AL 31 DE DICIEMBRE DE 2005

No	EXP. CAT.	USO	UBICACIÓN	COLONIA	ÁREA EN M2	VALOR CATASTRAL TOTAL
2057	50001123	REGULARIZACIONES	PARQUE FUNERAL GPE	PARQUE FUNERAL GUADALUPE	144.25	18,301.00
2058	50001124	ÁREA MUNICIPAL	ARROYO ELIZONDO	LA ESTANZUELA	17319.00	6,927,600.00
2059	50001125	REGULARIZACIONES	ARROYO ELIZONDO	IGNACIO M ALTAMIRANO	55.00	6,875.00
2060	51003039	PANTEÓN LA ESTANZUELA	CAMINO VECINAL	LA ESTANZUELA	13000.00	2,548,000.00
2061	51006100	ESCUELA PRIMARIA LIC JUAN DE LA FUENTE MAT E IGNACIO ARAMBULA GLZ VESP	ANT CAM A V DE SANTIAGO	LA ESTANZUELA	1850.00	599,400.00
2062	51015096	DESAFECTADO DECRETO 406, P OF. 23 ABRIL 97	COLINDA CON PANTEON SANTO L CRUZ, LAESTAN	LA ESTANZUELA	10628.84	2,635,952.00
2063	51041008	BALDIO	AV LOMAS DEL VALLE ALTO L8 M41	CAMPESTRE VALLE ALTO	26650.00	26,356,850.00
2064	51041010	PARQUE	AV SIERRA ALTA 10 M41	CAMPESTRE VALLE ALTO	252.92	505,840.00
2065	51041023	PARQUE	PRIV JACARANDAS 23 M41	CAMPESTRE VALLE ALTO	1718.88	3,300,249.00
2066	51041037	PARQUE	AV SIERRA ALTA 37 M41	CAMPESTRE VALLE ALTO	264.52	529,040.00
2067	51042013	PARQUE	AV BOSQUES DE LOS MEZQUITES, BOSQUES DE V	BOSQUES DE VALLE ALTO	3573.44	5,981,938.00
2068	51042020	PARQUE	AV BOSQUES DE LOS MEZQUITES, BOSQUES DE V	BOSQUES DE VALLE ALTO	2645.67	5,000,316.00
2069	51044001	BALDÍO	AVE COLINAS DE LOS ENCINOS L1 M44	HACIENDA DE LOS ENCINOS	21284.75	40,143,038.00
2070	51048001	BALDÍO	AVE COLINAS DE LOS ENCINOS L1 M48	HACIENDA DE LOS ENCINOS	10533.66	19,624,208.00
2071	51051001	BALDÍO	AVE COLINAS DE LOS ENCINOS L1 M51	HACIENDA DE LOS ENCINOS	8291.97	13,731,502.00
2072	51066001	BALDÍO	PORTAL DEL HUAJUCO L1 M66	PORTAL DEL HUAJUCO	128020.00	64,522,080.00
2073	51100001	BALDÍO	OYAMEL ABETO Y CAOBA	VALLE ALTO	3654.00	6,387,192.00
2074	51139004	ÁREA MUNICIPAL	ZAFIRO 4 M139	VILLA CANTERIAS	2570.10	3,608,420.00
2075	51146065	ÁREA MUNICIPAL	JADE 5 M146	VILLA CANTERIAS	10836.51	14,434,231.00
2076	51204001	BALDÍO	AV V ALTO Y AV ACACIA	VALLE ALTO	4050.00	6,520,500.00
2077	51212001	BALDÍO	LAUREL Y AVE V ALTO	VALLE ALTO	4200.00	9,660,000.00
2078	51260022	REGULARIZACIONES	PATRIMONIO L22 M260	NUEVA ESTANZUELA	128.00	51,200.00
2079	51260024	PARQUE	PATRIMONIO L24 M260	NUEVA ESTANZUELA	800.00	288,000.00
2080	51265025	REGULARIZACIONES	TESORERIA L25 M265	NUEVA ESTANZUELA	128.00	51,200.00
2081	51266015	REGULARIZACIONES	CONSTITUCION L15 M266	NUEVA ESTANZUELA	128.00	51,200.00
2082	51266034	REGULARIZACIONES	TESORERIA L34 M266	NUEVA ESTANZUELA	128.00	51,200.00
2083	51267016	REGULARIZACIONES	CABILDO L16 M267	NUEVA ESTANZUELA	128.00	51,200.00
2084	51268010	REGULARIZACIONES	CONSTITUCION L10 M268	NUEVA ESTANZUELA	128.00	51,200.00
2085	51268011	REGULARIZACIONES	CONSTITUCION L11 M268	NUEVA ESTANZUELA	128.00	51,200.00
2086	51268023	REGULARIZACIONES	TESORERIA L23 M268	NUEVA ESTANZUELA	128.00	51,200.00
2087	51268026	UNIDAD DEPORTIVA NVA ESTANZUELA Y CENTRO DE SALUD COMUNITARIO	TESORERIA L26 M268	NUEVA ESTANZUELA	800.00	288,000.00
2088	51269003	REGULARIZACIONES	CABILDO L3 M269	NUEVA ESTANZUELA	128.00	51,200.00
2089	51269004	REGULARIZACIONES	CABILDO L4 M269	NUEVA ESTANZUELA	128.00	51,200.00
2090	51269009	REGULARIZACIONES	CABILDO L9 M269	NUEVA ESTANZUELA		51,200.00
2091	51269010	REGULARIZACIONES	CABILDO L10 M269	NUEVA ESTANZUELA	128.00	51,200.00
2092	51269016	DIF NVA ESTANZUELA	CONSTITUCION L16 M269	NUEVA ESTANZUELA	128.00	51,200.00
2093	51269024	REGULARIZACIONES	CONSTITUCION L24 M269	NUEVA ESTANZUELA	128.00	51,200.00
2094	51269027	CEDECO NVA ESTANZUELA	CABILDO L27 M269	NUEVA ESTANZUELA	800.00	288,000.00
2095	51269028	REGULARIZACIONES	CABILDO L28 M269	NUEVA ESTANZUELA	206.50	74,340.00
2096	51272001	CENTRO DE SALUD	CALLE SUR	NUEVA ESTANZUELA	152.00	60,800.00
2097	51272002	ÁREA MUNICIPAL	CALLE SUR	NUEVA ESTANZUELA	895.94	358,376.00

DIRECCIÓN DE PATRIMONIO

JEFATURA DE BIENES INMUEBLES

RELACIÓN DE INMUEBLES POR EXPEDIENTE CATASTRAL PROPIEDAD DE MUNICIPIO DE MONTERREY AL 31 DE DICIEMBRE DE 2005

No	EXP. CAT.	USO	UBICACIÓN	COLONIA	ÁREA EN M2	VALOR CATASTRAL TOTAL
2098	51272003	REGULARIZACIONES	CALLE SUR	LOS CRISTALES	149.83	59,932.00
2099	51272004	REGULARIZACIONES	CALLE SUR	LOS CRISTALES	152.69	61,076.00
2100	51272006	REGULARIZACIONES	LOS CRISTALES	LOS CRISTALES	108.30	43,320.00
2101	51272007	REGULARIZACIONES	LOS CRISTALES	LOS CRISTALES	108.30	43,320.00
2102	51272008	REGULARIZACIONES	LOS CRISTALES	LOS CRISTALES	100.54	40,216.00
2103	51282009	BALDIO	P DEL OESTE L9 M5	CAMPESTRE LAS DILIGENCIAS	12138.57	6,554,827.00
2104	51284001	ÁREA VERDE, PARQUE	MISSANO Y RAGUSA, COL. VILLAS CANTERIAS	VILLA CANTERIAS	1518.92	1,120,816.00
2105	51286001	ÁREA VERDE, PARQUE	MISSANO Y RAGUSA, COL. VILLAS CANTERIAS	VILLA CANTERIAS	1774.50	3,183,453.00
2106	51299013	ÁREA MUNICIPAL	SIERRA ENCANTADA L-13 M-299	SIERRA ALTA 1° ETAPA	1392.15	2,273,380.00
2107	51300016	ÁREA MUNICIPAL	SIERRA ENCANTADA L-16 M-300	SIERRA ALTA 1° ETAPA	4234.01	4,576,964.00
2108	51301024	ÁREA MUNICIPAL	SIERRA ENCANTADA L-24 M-301	SIERRA ALTA 1° ETAPA	4091.13	8,468,639.00
2109	51308056	ÁREA MUNICIPAL	VIRGEN DE ARANZAZU L-56 M-308	SIERRA ALTA 1° ETAPA	962.27	1,859,105.00
2110	51308057	ÁREA MUNICIPAL	VIRGEN DE ARANZAZU L-57 M-308	SIERRA ALTA 1° ETAPA	960.62	1,502,409.00
2111	51308058	ÁREA MUNICIPAL	VIRGEN DEL CARMEN L-58 M-308	SIERRA ALTA 1° ETAPA	400.82	746,727.00
2112	51315001	ÁREA MUNICIPAL	ANDADOR COMUN	SIERRA ALTA 1° ETAPA	14330.53	18,271,425.00
2113	51324037	ÁREA MUNICIPAL	VALLE DE VARAS	SIERRA ALTA 2° ETAPA	9096.19	10,460,618.00
2114	51324059	ÁREA MUNICIPAL	VALLE DE VARAS	SIERRA ALTA 2° ETAPA	7732.15	9,069,811.00
2115	51325075	ÁREA MUNICIPAL	VALLE DE VARAS	SIERRA ALTA 2° ETAPA	2208.69	2,590,793.00
2116	51325090	ÁREA MUNICIPAL	VALLE DE VARAS	SIERRA ALTA 2° ETAPA	804.93	1,851,339.00
2117	51325091	ÁREA MUNICIPAL	VALLE DE ENCINOS OTE	SIERRA ALTA 2° ETAPA	524.18	855,985.00
2118	51325092	ÁREA MUNICIPAL	VALLE DE TULIPANES PTE	SIERRA ALTA 2° ETAPA	428.41	817,834.00
2119	51326002	ÁREA MUNICIPAL	VALLE DE TULIPANES OTE	SIERRA ALTA 2° ETAPA	534.73	1,229,879.00
2120	51330008	ÁREA MUNICIPAL	VALLE DE TULIPANES PTE	SIERRA ALTA 2° ETAPA	2136.46	3,931,086.00
2121	51343001	ÁREA MUNICIPAL	BOSQUES DE LOS FRESNOS	SIERRA ALTA	4042.17	7,857,978.00
2122	51346001	ÁREA MUNICIPAL	CABERNET	SIERRA ALTA	300.47	691,081.00
2123	51346014	ÁREA MUNICIPAL	CABERNET	SIERRA ALTA	502.97	1,156,831.00
2124	51346015	ÁREA MUNICIPAL	CABERNET	SIERRA ALTA	502.97	1,156,831.00
2125	51346041	ÁREA MUNICIPAL	CABERNET	SIERRA ALTA	2564.16	5,897,568.00
2126	51346051	ÁREA MUNICIPAL	SAUVIGNON	SIERRA ALTA	537.97	1,237,331.00
2127	51349001	ÁREA MUNICIPAL	AV VERGEL	SIERRA ALTA	774.70	1,936,750.00
2128	51351001	ÁREA MUNICIPAL	CHENIN BLANC	SIERRA ALTA	581.60	1,454,000.00
2129	51351002	ÁREA MUNICIPAL	CHENIN BLANC	SIERRA ALTA	847.75	2,119,375.00
2130	51351003	ÁREA MUNICIPAL	CHENIN BLANC 3 M351	SIERRA ALTA	414.31	952,913.00
2131	51351004	ÁREA MUNICIPAL	CHENIN BLANC 4 M351	SIERRA ALTA	262.56	603,888.00
2132	51354001	ÁREA MUNICIPAL	SAUVIGNON	SIERRA ALTA	402.51	1,006,275.00
2133	51354009	ÁREA MUNICIPAL	SAUVIGNON	SIERRA ALTA	540.29	1,391,787.00
2134	51356009	ÁREA MUNICIPAL	DEL COLIBRI 9 M356	SIERRA ALTA 3° ETAPA	9550.40	18,050,256.00
2135	51356032	ÁREA MUNICIPAL	DE ALONDRA	SIERRA ALTA 3° ETAPA	1999.49	4,702,800.00
2136	51357004	ÁREA MUNICIPAL	ROSA AMARILLA	SIERRA ALTA 3° ETAPA	992.58	2,668,055.00
2137	51357023	ÁREA MUNICIPAL	ROSA AMARILLA	SIERRA ALTA 3° ETAPA	5834.32	16,336,096.00
2138	51357036	ÁREA MUNICIPAL	ROSA AMARILLA	SIERRA ALTA 3° ETAPA	5891.89	15,012,535.00

DIRECCIÓN DE PATRIMONIO

JEFATURA DE BIENES INMUEBLES

RELACIÓN DE INMUEBLES POR EXPEDIENTE CATASTRAL PROPIEDAD DE MUNICIPIO DE MONTERREY AL 31 DE DICIEMBRE DE 2005

No	EXP. CAT.	USO	UBICACIÓN	COLONIA	ÁREA EN M2	VALOR CATASTRAL TOTAL
2139	51358017	ÁREA MUNICIPAL	ROSA AMARILLA	SIERRA ALTA 3° ETAPA	4124.99	9,124,477.00
2140	51358051	ÁREA MUNICIPAL	AV DE LAS AVES	SIERRA ALTA 3° ETAPA	2960.70	7,792,562.00
2141	51358052	ÁREA MUNICIPAL	DEL FAISAN	SIERRA ALTA 3° ETAPA	340.62	858,362.00
2142	51359019	ÁREA MUNICIPAL	DE ALONDRA	SIERRA ALTA 3° ETAPA	1260.82	3,530,296.00
2143	51361001	ÁREA MUNICIPAL	DEL CARDENAL	SIERRA ALTA 3° ETAPA	2317.37	4,347,386.00
2144	51365006	ÁREA MUNICIPAL	AV DE LAS AVES	SIERRA ALTA 3° ETAPA	797.10	2,231,880.00
2145	51366014	ÁREA MUNICIPAL	AV SIERRA ALTA	SIERRA ALTA	452.23	1,266,244.00
2146	51367015	ÁREA MUNICIPAL	AV SIERRA ALTA	SIERRA ALTA	437.17	1,224,076.00
2147	51368016	ÁREA MUNICIPAL	AV SIERRA ALTA	SIERRA ALTA	239.29	670,012.00
2148	51369017	ÁREA MUNICIPAL	AV SIERRA ALTA 7 M369	SIERRA ALTA	409.70	1,229,100.00
2149	51370018	REGULARIZACIONES	AV SIERRA ALTA	SIERRA ALTA	16.33	45,724.00
2150	51381001	REGULARIZACIONES	LOS CRISTALES	LOS CRISTALES	110.73	44,292.00
2151	51381003	REGULARIZACIONES	LOS CRISTALES	LOS CRISTALES	114.00	45,600.00
2152	51381004	REGULARIZACIONES	LOS CRISTALES	LOS CRISTALES	123.50	49,400.00
2153	51381005	REGULARIZACIONES	LOS CRISTALES	LOS CRISTALES	142.37	56,948.00
2154	51381006	REGULARIZACIONES	LOS CRISTALES	LOS CRISTALES	142.97	57,188.00
2155	51382001	REGULARIZACIONES	LOS CRISTALES	LOS CRISTALES	96.04	38,416.00
2156	51382002	REGULARIZACIONES	LOS CRISTALES	LOS CRISTALES	96.04	38,416.00
2157	51382003	REGULARIZACIONES	LOS CRISTALES	LOS CRISTALES	96.04	38,416.00
2158	51382005	REGULARIZACIONES	EL CERRITO	EL CERRITO	92.10	36,840.00
2159	51382006	REGULARIZACIONES	EL CERRITO	EL CERRITO	92.10	36,840.00
2160	51383002	REGULARIZACIONES	LOS CRISTALES	LOS CRISTALES	159.12	63,648.00
2161	51383006	REGULARIZACIONES	LOS CRISTALES	LOS CRISTALES	165.30	66,120.00
2162	51587014	ÁREA MUNICIPAL	ENCINO, FRACC BOSQUES DEL VERGEL	BOSQUES DEL VERGEL	164.31	410,775.00
2163	51587015	ÁREA MUNICIPAL	ENCINO, FRACC BOSQUES DEL VERGEL	BOSQUES DEL VERGEL	129.31	320,042.00
2164	51587029	ÁREA MUNICIPAL	PRIV NOGAL, FRACC BOSQUES DEL VERGEL	BOSQUES DEL VERGEL	32.00	80,000.00
2165	51588001	ÁREA MUNICIPAL	FRESNO, FRACC BOSQUES DEL VERGEL	BOSQUES DEL VERGEL	687.11	1,460,108.00
2166	51588010	ÁREA MUNICIPAL	FRESNO, FRACC BOSQUES DEL VERGEL	BOSQUES DEL VERGEL	342.49	633,606.00
2167	51588011	ÁREA MUNICIPAL	FRESNO, FRACC BOSQUES DEL VERGEL	BOSQUES DEL VERGEL	2008.42	4,016,840.00
2168	51589001	ÁREA MUNICIPAL	MEZQUITE, FRACC BOSQUES DEL VERGEL	BOSQUES DEL VERGEL	82.30	205,750.00
2169	51590017	ÁREA MUNICIPAL	FRESNO, FRACC BOSQUES DEL VERGEL	BOSQUES DEL VERGEL	213.64	534,100.00
2170	52006606	ÁREA MUNICIPAL	LOS CRISTALES	CRISTALES	1234.65	248,164.00
2171	52007644	ÁREA MUNICIPAL	CAMINO VECINAL L-5 M-196	CRISTALES	2828.44	517,604.00
2172	52027001	BALDÍO	CERAMICA L-1 M-27 EL BARRO	EL BARRO	23485.18	3,804,599.00
2173	52030016	BALDÍO	LOS PINGOS REMATES	LOS REMATES	6357.00	622,986.00
2174	52031008	BALDÍO	LOS PINGOS LOS REMATES	LOS CRISTALES	66926.28	8,298,858.00
2175	52038001	BALDÍO	P LOS OYOMELES L1M38 PROP MUNICIPAL	CAMPESTRE EL BARRO	12059.00	2,050,030.00
2176	52042001	BALDÍO	P LAS PALMAS L1 M42 PROP MUNICIPAL	CAMPESTRE EL BARRO	21977.00	3,021,837.00
2177	52046001	BALDÍO	P LOS PIRULES L1 M46 PROP MUNICIPAL	CAMPESTRE EL BARRO	13453.00	1,715,257.00
2178	52047001	BALDÍO	P LOS CEDROS L1 M47 PROP MUNICIPAL	CAMPESTRE EL BARRO	12650.00	2,403,500.00
2179	52051004	BALDÍO	P DEL ALAMO L4 M51 PROP MUNICIPAL	CAMPESTRE EL BARRO	171980.00	15,048,250.00
2180	52053025	BALDÍO	P DE LOS SABINOS L25 M53 C EL BARR	CAMPESTRE EL BARRO	5710.00	1,084,900.00

DIRECCIÓN DE PATRIMONIO

JEFATURA DE BIENES INMUEBLES

RELACIÓN DE INMUEBLES POR EXPEDIENTE CATASTRAL PROPIEDAD DE MUNICIPIO DE MONTERREY AL 31 DE DICIEMBRE DE 2005

No	EXP. CAT.	USO	UBICACIÓN	COLONIA	ÁREA EN M2	VALOR CATASTRAL TOTAL
2181	52053026	BALDÍO	EL BARRO L26 M53 CAMPESTRE EL BARR	CAMPESTRE EL BARRO	4635.27	950,229.00
2182	52055002	BALDÍO	P LOS SABINOS L2 M55 PROP MUNICIPAL	CAMPESTRE EL BARRO	20942.00	2,041,845.00
2183	52056021	BALDÍO	P DE LOS MEZQUITES L21 M56 EL BARR	CAMPESTRE EL BARRO	8962.00	1,120,250.00
2184	52063007	BALDÍO	P LOS NOGALES L7 M63 PROP MUNICIPAL	CAMPESTRE EL BARRO	31835.00	4,297,725.00
2185	52064009	INVADIDO PARCIALMENTE	P LOS NOGALES L9 M64 PROP MUNICIPAL	CAMPESTRE EL BARRO	4260.18	628,376.00
2186	52077001	BALDÍO	CRISTAL CORTADO L1 M77	LOS CRISTALES	40114.08	6,257,796.00
2187	55007001	BALDÍO	5A PRIVADA	VALLE DE INFONAVIT	354.25	336,537.00
2188	55007018	BALDÍO	6TO RETORNO VALLE DE INFONAVIT I	VALLE DE INFONAVIT	473.50	449,825.00
2189	55007035	BALDÍO	2DO RETORNO ANDADOR VALLE INFONAVI	VALLE DE INFONAVIT	570.57	504,098.00
2190	55011001	PLAZA	AVE DE LA UNIDAD COL VALLE INFONAV	VALLE DE INFONAVIT	668.14	634,733.00
2191	55012001	CANAL DE AGUA Y DRENAJE	AVE DEL OBRERO, VALLE DE INFONAVIT 1° SECTO	VALLE DE INFONAVIT 1° SECTOR	32619.44	28,509,390.00
2192	55012002	BALDÍO	AVE DE LA UNIDAD COL VALLE INFONAV	VALLE DE INFONAVIT 1° SECTOR	4180.95	2,780,331.00
2193	55022011	BALDÍO	9 RETORNO VALLE DE INFONAVIT	VALLE DE INFONAVIT 1° SECTOR	258.65	233,431.00
2194	55022024	ÁREA MUNICIPAL	9 RETORNO	VALLE DE INFONAVIT 1° SECTOR	46.71	44,374.00
2195	55027001	BALDIO	PROL ABEDUL M27 V DE INFONAVIT I	VALLE DE INFONAVIT 1° SECTOR	2092.09	953,992.00
2196	55045001	PARQUE	SEGURIDAD SOCIAL Y HDA SN CRISTOBA	HDA MITRAS	1625.67	1,511,873.00
2197	55045002	ÁREA MUNICIPAL	SEGURIDAD SOCIAL Y HDA DEL MOLINO	HDA MITRAS	2430.18	1,506,711.00
2198	55046001	BALDÍO	HDA EL MOLINO	HDA MITRAS	2337.57	2,103,813.00
2199	55051001	ESCUELA PRIMARIA Y PARQUE TUCAN	ZARAGOZA Y OCAMPO	HDA MITRAS	9538.21	9,538,210.00
2200	55051005	PARQUE Y BALDIO	CERRO DE LAS CUMBRES L5 M51	HDA MITRAS	4873.57	4,581,155.00
2201	55063010	BALDÍO	AV DE LA SEGURIDAD SOCIAL	HDA MITRAS	93.00	88,350.00
2202	55065067	BALDÍO	13 RETORNO L67 M76	HDA MITRAS	396.00	376,200.00
2203	55069061	REGULARIZACIONES	AV DE LOS TRABAJADORES	VALLE DE INFONAVIT	117.75	111,862.00
2204	55069062	REGULARIZACIONES	AV DE LOS TRABAJADORES	VALLE DE INFONAVIT	85.56	121,706.00
2205	55070001	ESCUELA PRIMARIA Y BALDÍO	DE LA SEGURIDAD IND SOCIAL L1 M10	VALLE DE INFONAVIT 2° SECTOR	10163.67	5,793,291.00
2206	55070081	BALDÍO	11 RETORNO L81 M70	VALLE DE INFONAVIT 2° SECTOR	4358.04	4,140,138.00
2207	55071019	JARDÍN DE NIÑOS	AV DE LOS TRABAJADORES	VALLE DE INFONAVIT 2° SECTOR	1567.87	1,340,528.00
2208	55071020	BALDÍO	10 RETORNO	VALLE DE INFONAVIT 2° SECTOR	58.14	55,233.00
2209	55082200	BIBLIOTECA 4430 INFONAVIT VALLE VERDE	UNIDAD PUPOLAR	VALLE DE INFONAVIT 2° SECTOR	4198.10	2,911,382.00
2210	55082201	IGLESIA Y BALDÍO	PROLONG RUIZ CORTINEZ MZA 9	VALLE DE INFONAVIT 2° SECTOR	12389.54	4,119,522.00
2211	55088001	ESCUELA SECUNDARIA	HDA EL REFUGIO L1 M88	HDA MITRAS	9506.35	5,323,556.00
2212	55088003	PARQUE	CERRO DE LA BUFA L3 M88	HDA MITRAS	5967.65	4,356,384.00
2213	55089001	PARQUE	HACIENDA SAN NICOLAS L1 M89	HDA MITRAS	2345.26	4,338,731.00
2214	55097001	PARQUE	HACIENDA SAN FELIPE	HDA MITRAS	2722.91	1,987,724.00
2215	55137001	PARQUE	YASO L1 M137	VALLE DE INFONAVIT	2397.00	1,707,862.00

DIRECCIÓN DE PATRIMONIO

JEFATURA DE BIENES INMUEBLES

RELACIÓN DE INMUEBLES POR EXPEDIENTE CATASTRAL PROPIEDAD DE MUNICIPIO DE MONTERREY AL 31 DE DICIEMBRE DE 2005

No	EXP. CAT.	USO	UBICACIÓN	COLONIA	ÁREA EN M2	VALOR CATASTRAL TOTAL
2216	55137002	CAPILLA DEL VERBO ENCARNADO	YASO L2 M137	VALLE DE INFONAVIT	2040.00	1,453,500.00
2217	55150001	BIBLIOTECA VALLE DE INFONAVIT Y PARQUE	FEDRA L1 M150	VALLE DE INFONAVIT	13421.67	6,120,281.00
2218	55163001	PARQUE	YACASTA L1 M163	VALLE DE INFONAVIT	3121.88	2,580,233.00
2219	55176001	PARQUE	AVE SEGURIDAD SOCIAL L1 M176	VALLE DE INFONAVIT	14405.06	6,158,163.00
2220	55176002	ÁREA MUNICIPAL	AVE SEGURIDAD SOCIAL 4729	VALLE DE INFONAVIT	747.50	1,877,341.00
2221	55176003	REGULARIZACIONES	AVE SEGURIDAD SOCIAL L-3 M-176	VALLE DE INFONAVIT	28.00	26,600.00
2222	55198008	PARQUE	TITANIO L8 M198	VALLE DE INFONAVIT	2015.94	1,512,962.00
2223	55199001	CECATI	RUTENIO L1 M199	VALLE DE INFONAVIT	13720.63	8,863,526.00
2224	55226022	PARQUE	MISION STA ANA L22 M226	MISION DE CUMBRES 2° SECTOR	7434.98	5,724,934.00
2225	55227001	PARQUE	HDA MIL CUMBRES L1 M136	HACIENDA MITRAS	4069.62	8,106,683.00
2226	55237001	BALDÍO	HACIENDA SN AGUSTIN L1 M146	COLONIAL CUMBRES	1635.13	3,492,637.00
2227	55237002	BALDÍO	HDA EL CHARRO L2 M237	COLONIAL CUMBRES	256.35	516,801.00
2228	55238001	BALDÍO	HDA SN AGUSTIN L1 MZA 147	COLONIAL CUMBRES	2152.08	4,131,993.00
2229	55238004	BALDÍO	HDA LA SOLEDAD L4 M238	COLONIAL CUMBRES	11802.53	18,978,468.00
2230	55241001	PARQUE	CERRO DEL POTOSI L1 M227 V CUMBRES	VALLE DE LAS CUMBRES	10418.86	10,627,237.00
2231	55272001	BALDÍO	CERRO DE LAS CUMBRES	JARDINES DE LAS CUMBRES 1° SECTOR	3367.57	3,165,515.00
2232	55373001	BALDÍO	PED DE LA LADERA L1 M373	PEDREGAL DE CUMBRES	7157.38	12,525,415.00
2233	55388001	PARQUE	HDA SAN NICOLAS L1 M388	PEDREGAL DE CUMBRES	6594.70	12,035,327.00
2234	55405001	PARQUE	MISION STO TOMAS L1 M405	MISION DE CUMBRES 2° SECTOR	14466.00	29,510,640.00
2235	55436001	ESCUELA PRIMARIA	CASANDRA L1 M436	VALLE DE INFONAVIT 3° SECTOR	5033.72	2,630,118.00
2236	56034001	BALDÍO	CIRCUITO J A MORA M34 EMP S F E Y	VALLE DE INFONAVIT 3° SECTOR	3864.23	4,868,929.00
2237	56036001	PARQUE	CARACOL L1 M36 JARD DE LAS TORRES	VALLE DE INFONAVIT 3° SECTOR	2838.69	4,996,094.00
2238	58005001	PARQUE	ENRIQUE EL NAVEGANTE	CUMBRES 5° SECTOR	1241.46	3,232,761.00
2239	58007001	PARQUE	JUAN DE AYOLAS L1 M7	CUMBRES 5° SECTOR	10326.78	13,011,742.00
2240	58026001	PARQUE	JAQUES CARTIER L1 M26	CUMBRES 5° SECTOR	25645.52	30,159,131.00
2241	58058001	BALDÍO	PIONEER L1 M58	CUMBRES 2° SECTOR	7226.85	8,701,127.00
2242	58058022	BALDÍO	ASTURIAS	CUMBRES 2° SECTOR	1079.38	2,145,807.00
2243	58060009	BALDÍO	RESID CUMBRES 6TO SEC SECC-B	CUMBRES 5° SECTOR	4612.90	11,753,669.00
2244	58062001	PARQUE	MARINER L1 M62	RESID. CUMBRES 1° SECTOR	5743.40	20,101,900.00
2245	58081001	ÁREA MUNICIPAL	CORU/A L1 M81	BOSQUES DE LAS CUMBRES 1° SECT.	1992.43	5,977,290.00
2246	58081002	PARQUE	AV BARCELONA L2 M81	BOSQUES DE LAS CUMBRES 1° SECT.	2174.33	4,892,242.00
2247	58081003	ÁREA MUNICIPAL	AV BARCELONA L3 M81	BOSQUES DE LAS CUMBRES 1° SECT.	1485.93	3,165,030.00
2248	58081004	ÁREA MUNICIPAL	AV BARCELONA L4	BOSQUES DE LAS CUMBRES 1° SECT.	1473.69	3,138,959.00
2249	58094002	PARQUE	DATILERA L2 M94	CUMBRES LAS PALMAS	2115.00	5,234,625.00
2250	58098001	PARQUE	VENECIA L1 M098	BOSQUES DE LAS CUMBRES	37.30	104,440.00

DIRECCIÓN DE PATRIMONIO

JEFATURA DE BIENES INMUEBLES

RELACIÓN DE INMUEBLES POR EXPEDIENTE CATASTRAL PROPIEDAD DE MUNICIPIO DE MONTERREY AL 31 DE DICIEMBRE DE 2005

No	EXP. CAT.	USO	UBICACIÓN	COLONIA	ÁREA EN M2	VALOR CATASTRAL TOTAL
2251	58104001	PARQUE	PALERMO L1 M104	BOSQUES DE LAS CUMBRES	111.20	311,360.00
2252	58105001	BALDÍO	MILAN L1 M105	RESID. CUMBRES 5º SECTOR	265.64	743,792.00
2253	58105002	BALDÍO	MILAN L2 M105	RESID. CUMBRES 5º SECTOR	691.93	1,569,297.00
2254	58105003	BALDÍO	FLORENCIA INT L3 M105	RESID. CUMBRES 5º SECTOR	272.46	762,888.00
2255	58105004	BALDÍO	FLORENCIA L4 M105	RESID. CUMBRES 5º SECTOR	646.44	1,810,032.00
2256	58105006	PARQUE	PALERMO L6 M105	RESID. CUMBRES 5º SECTOR	1547.11	3,205,611.00
2257	58105007	PARQUE	PALERMO	RESID. CUMBRES 5º SECTOR	1039.51	2,648,671.00
2258	58106001	PARQUE	FERRARA L1 M106	RESID. CUMBRES 5º SECTOR	15.56	43,568.00
2259	58111001	PLAZA	PASEO DE LOS NAVEGANTES L1 M111	CUMBRES 5º SECTOR	1333.95	3,735,060.00
2260	58111002	PLAZA	P DE LOS NAVEGANTES L2 M111	CUMBRES 5º SECTOR	1443.50	4,041,800.00
2261	58111003	PLAZA	PASEO DE LOS NAVEGANTES L3 M111	CUMBRES 5º SECTOR	1230.59	3,445,652.00
2262	58111004	PLAZA	PASEO DE LAS NAVEGANTES L4 M111	CUMBRES 5º SECTOR	1186.09	3,321,052.00
2263	58253001	PLAZA	NEIL AMSTRONG L1 M 253	CUMBRES 5º SECTOR	11830.35	20,206,237.00
2264	58260001	BALDÍO	P LOS TRIUNFADORES L 1 M 26	CUMBRES 5º SECTOR	1222.28	3,285,488.00
2265	58312001	BALDÍO	JUAN E LOPEZ L1 M312 LAS CUMBRES	CUMBRES 5º SECTOR	11334.70	19,677,039.00
2266	58315001	ÁREA VERDE	JUAN E LOPEZ L1 M315 LAS CUMBRES	CUMBRES 5º SECTOR	1779.63	4,385,008.00
2267	58318001	PARQUE	AVE PAMPLONA L1 M318	BOSQUES DE LAS CUMBRES	48.67	146,010.00
2268	58319001	PARQUE	AV PAMPLONA L1 M319	BOSQUES DE LAS CUMBRES	324.64	973,920.00
2269	58320001	PARQUE	AVE PAMPLONA L1 M320	BOSQUES DE LAS CUMBRES	692.56	1,225,831.00
2270	58321001	PARQUE	AVE PAMPLONA L1 M321	BOSQUES DE LAS CUMBRES	176.49	529,470.00
2271	58335001	PARQUE	RICHARD E BIRD M335 L1	LAS CUMBRES 6º SECTOR	996.16	2,868,940.00
2272	58335002	PARQUE	COLORADO	LAS CUMBRES 6º SECTOR	464.94	1,241,389.00
2273	58335003	PARQUE	MONTANA L3	LAS CUMBRES 6º SECTOR	789.74	2,108,605.00
2274	58335004	PARQUE	COLORADO L-INT	LAS CUMBRES 6º SECTOR	619.75	1,985,679.00
2275	58339001	PARQUE	MALTA L M107	LAS CUMBRES 6º SECTOR	655.79	1,180,422.00
2276	58339002	PARQUE	MALTA L M107	LAS CUMBRES 6º SECTOR	137.03	411,090.00
2277	58341001	PARQUE	ARIZONA Y AV RICHARD E BIRD	LAS CUMBRES 6º SECTOR	244.73	734,190.00
2278	58342001	PARQUE	RICHARD E BIRD Y ARIZONA	LAS CUMBRES 6º SECTOR	88.09	264,270.00
2279	58343001	PARQUE	AV RICHARD E BIRD	LAS CUMBRES 6º SECTOR	778.29	2,334,870.00
2280	58344001	PARQUE	AV RICHARD E BIRD	LAS CUMBRES 6º SECTOR	150.40	451,200.00
2281	58345001	PARQUE	AV RICHARD E BIRD Y AV VENECIA	LAS CUMBRES	26.19	78,570.00
2282	58346001	PARQUE	AV VENECIA	LAS CUMBRES	472.97	1,418,910.00
2283	58347001	PARQUE	AV VENECIA	LAS CUMBRES	81.14	243,420.00
2284	58348001	PARQUE	AV VENECIA	LAS CUMBRES	65.12	195,360.00
2285	58350001	PARQUE	AV HACIENDA DE PE/UELAS	HDA MITRAS	678.97	2,036,910.00
2286	60010001	PARQUE	JOSE OVALLE M F VELAZQUEZ	HDA MITRAS	5200.00	2,839,200.00
2287	60011001	ESCUELA PRIMARIA	J OVALLE M F VELAZQUEZ	HDA MITRAS	7361.00	2,870,790.00
2288	60024001	PARQUE	RIGOLETTO L 1 M 24	PASEO DE LAS MITRAS	6272.05	4,515,876.00
2289	60025019	PARQUE	VALERIANA L 19 M 25	PASEO DE LAS CUMBRES	2340.60	1,685,232.00
2290	60026001	PARQUE	PRIV AGUATURMA L 1 M 26	FOMERREY 51	2889.50	2,369,390.00
2291	60081001	CENTRO DE SALUD Y PARQUE Y ESC PRIM DERECHOS DEL NIÑO NEOLONES	BALANZA L1 M8	FOMERREY 51	21113.44	4,655,513.00
2292	60081004	REGULARIZACIONES	POLIGONO L-4 M-81	FOMERREY 110	148.56	66,852.00

DIRECCIÓN DE PATRIMONIO

JEFATURA DE BIENES INMUEBLES

RELACIÓN DE INMUEBLES POR EXPEDIENTE CATASTRAL PROPIEDAD DE MUNICIPIO DE MONTERREY AL 31 DE DICIEMBRE DE 2005

No	EXP. CAT.	USO	UBICACIÓN	COLONIA	ÁREA EN M2	VALOR CATASTRAL TOTAL
2293	60081008	REGULARIZACIONES	POLIGONO L-8 M-81	FOMERREY 110	128.54	57,843.00
2294	60081010	REGULARIZACIONES	POLIGONO L-10 M-81	FOMERREY 110	120.67	54,301.00
2295	60081011	REGULARIZACIONES	POLIGONO L-11 M-81	FOMERREY 110	117.12	52,704.00
2296	60081017	REGULARIZACIONES	POLIGONO L-17 M-81	FOMERREY 110	93.31	41,989.00
2297	60081025	REGULARIZACIONES	POLIGONO L-25 M-81	FOMERREY 110	150.32	66,967.00
2298	60081026	ÁREA MUNICIPAL	BALANZA L26 M81	FOMERREY 110	1893.40	698,664.00
2299	60092001	JARDÍN DE NIÑOS Y BALDÍO	LAS ROCAS L1 M92	FOMERREY 110	9425.00	1,781,325.00
2300	60097001	BALDÍO	AV AZTLAN L1 M97	FOMERREY 110	5447.80	1,250,270.00
2301	60120001	DIF DE MONTERREY Y PARQUE Y ESC PRIM PROFR ANTONIO GARZA Y GARZA	BADIAN L1 M120, FOMERREY 109	FOMERREY 109	18000.00	4,131,000.00
2302	60120002	BALDIO	BADIAN L2 M120, FOMERREY 109	FOMERREY 110	6631.91	1,522,023.00
2303	60120003	BALDIO	PERSICARIA L3 M120, FOMERREY 109	FOMERREY 111	2548.00	871,416.00
2304	60120004	BALDIO	PERSICARIA L4 M120, FOMERREY 109	FOMERREY 112	4152.67	1,420,212.00
2305	60121001	PARQUE	DURAZNILLO L1 M121	FOMERREY 109	25026.31	5,743,537.00
2306	60202001	CENTRO DE SALUD	PARTIDO NACIONAL REV L1 M 73, COL PLUTARCO	PLUTARCO ELIAS CALLES	9982.00	3,828,097.00
2307	60211001	PARQUE Y BIBLIOTECA PLUTARCO E. CALLES	DECRETO PRESIDENCIAL L1 M82, COL PLUTARCO	PLUTARCO ELIAS CALLES	9982.00	3,828,097.00
2308	60250001	CAPILLA SANTISIMA TRINIDAD	OCTANTE L1 M136	FOMERREY 51	2436.12	1,108,434.00
2309	60254001	BALDÍO	COLONIAL DEL VALLE L1 M254	LOMAS DE CUMBRES	5429.57	5,082,077.00
2310	60267001	BALDÍO	LOMAS DE SOTELO L1 M267	LOMAS DE CUMBRES 2º SECTOR	3956.04	3,702,853.00
2311	61001001	CRUZ VERDE	CARRETERA NACIONAL	HACIENDA SANTA LUCIA	6562.87	3,839,278.00
2312	61002001	BALDÍO	CARRETERA NACIONAL	HACIENDA SANTA LUCIA	12426.95	7,605,293.00
2313	61003001	ASOCIACIÓN GERIÁTRICA DE MONTERREY	CARRETERA NACIONAL	HACIENDA SANTA LUCIA	4786.83	3,231,110.00
2314	61011001	BALDÍO	EL CAM DEL ACUEDUCTO L1 M11	HACIENDA SANTA LUCIA	17896.68	8,536,716.00
2315	62005008	BALDÍO	ALAMO SABINO L8 M5	CAMPESTRE EL PINITO	32904.00	8,160,192.00
2316	62026011	BALDÍO	CAMINO DE SANTIAGO L11 M26	CAMPESTRE BUGAMBILIAS	3907.78	3,323,566.00
2317	63009001	PARQUE	AGUSTIN LARA L1 M9	PORTAL DE CUMBRES 1º SECTOR	2617.56	3,960,368.00
2318	63009002	ESC PRIMARIA MA TRINIDAD	JOAQUIN PARDAVE L2 M9	PORTAL DE CUMBRES 1º SECTOR	4994.00	5,857,962.00
2319	63009003	PLAZA	JOAQUIN PARDAVE L3 M9	PORTAL DE CUMBRES 1º SECTOR	2850.00	4,166,700.00
2320	63009004	JARDÍN DE NIÑOS	RUFINO TAMAYO L4 M9	PORTAL DE CUMBRES 1º SECTOR	4163.00	5,803,222.00
2321	63009009	ESCUELA PRIMARIA	JOAQUIN PARDAVE L9 M9	PORTAL DE CUMBRES 1º SECTOR	4056.50	4,551,393.00
2322	63009010	PARQUE	JOAQUIN PARDAVE L10 M9	PORTAL DE CUMBRES 1º SECTOR	3284.21	3,852,378.00
2323	63022001	BALDÍO	GAMMA L1 M22	VILLA CUMBRES 1er. SECTOR	8628.59	5,177,154.00
2324	63049001	PLAZA	AVE PEDRO INFANTE L1 M49	CUMBRES SANTA CLARA	10550.25	15,382,264.00
2325	63056001	BALDÍO	CERRO DEL QUETZAL L1 M56	CUMBRES ORO	10889.58	13,415,962.00
2326	63076007	ÁREA MUNICIPAL	MIGUEL ANGEL L7 M76	PORTAL DE CUMBRES	2245.73	3,817,741.00
2327	63081015	BALDÍO	C CERRO DEL OBISPADO L15 M81	CUMBRES QUINTA REAL	3105.00	4,347,000.00
2328	63245081	PARQUE	AVE CD DE LOGRO/O L81 M245	HACIENDA SANTA CLARA	2178.76	2,287,698.00
2329	63247001	PARQUE	AVE DE LA CD DE LORCA L1 M247	HACIENDA SANTA CLARA	9721.91	9,119,151.00

DIRECCIÓN DE PATRIMONIO

JEFATURA DE BIENES INMUEBLES

RELACIÓN DE INMUEBLES POR EXPEDIENTE CATASTRAL PROPIEDAD DE MUNICIPIO DE MONTERREY AL 31 DE DICIEMBRE DE 2005

No	EXP. CAT.	USO	UBICACIÓN	COLONIA	ÁREA EN M2	VALOR CATASTRAL TOTAL
2330	63250047	PARQUE	CD DE PALENCIA L47 M250	HACIENDA SANTA CLARA	4686.27	3,870,859.00
2331	63255002	ÁREA MUNICIPAL	AV EL REFUGIO 2 M255	HACIENDA SANTA CLARA	2436.82	4,003,695.00
2332	63260001	ÁREA MUNICIPAL	PRIV LIVERPOOL 1 M260	HACIENDA SANTA CLARA	3159.26	5,190,664.00
2333	64014001	BIBLIOTECA Y PARQUE	AMELO L1 M14	MADRESELVA	4295.75	1,610,906.00
2334	64016001	CENTRO DE SALUD	AMELO L1 M16	MADRESELVA	1806.00	812,700.00
2335	64031001	ÁREA MUNICIPAL	JAGUAR L1 M31	MADRESELVA	3830.44	2,669,816.00
2336	64034004	ÁREA MUNICIPAL	JAGUAR	MADRESELVA	1963.17	1,382,071.00
2337	64034005	ÁREA MUNICIPAL	JAGUAR	MADRESELVA	1308.78	921,381.00
2338	65359001	PARQUE	ALBOQUERON L1 M359	FOMERREY 116	6246.93	2,711,167.00
2339	65359002	ÁREA MUNICIPAL	ALBOQUERON L2 M359	FOMERREY 116	2333.25	283,489.00
2340	65359003	ÁREA MUNICIPAL	ALBOQUERON L3 M359	FOMERREY 116	220.32	33,048.00
2341	65360001	INVADIDO POR LOCALES COMERCIALES	AVE LAS ROCAS L1 M360	FOMERREY 116	67.50	54,000.00
2342	65368001	ESCUELA PRIMARIA	AVE LAS ROCAS L1 M368	FOMERREY 116	6459.69	2,393,314.00
2343	65379001	PARQUE	FAROLITO L1 M379	FOMERREY 116	14456.54	5,565,767.00
2344	65573001	ESCUELA PRIMARIA, PLAZA E IGLESIA	ENLUCIDO L1 M573	FOMERREY 115	29730.24	8,205,546.00
2345	65808004	REGULARIZACIONES	ACONITO L4 M2	FOMERREY 116	111.54	44,616.00
2346	65808013	REGULARIZACIONES	ANDADOR CANOAS L13 M2	FOMERREY 116	129.42	84,123.00
2347	65808020	REGULARIZACIONES	ANDADOR CANOAS L20 M2	FOMERREY 116	133.40	86,710.00
2348	65808023	REGULARIZACIONES	ANDADOR CANOAS L23 M2	FOMERREY 116	110.20	71,630.00
2349	65809005	REGULARIZACIONES	RAFIA L5 M1	FOMERREY 116	119.00	47,600.00
2350	65809016	REGULARIZACIONES	ACONITO L16 M1	FOMERREY 116	119.00	77,350.00
2351	65809024	REGULARIZACIONES	ACONITO L24 M1	FOMERREY 116	119.00	77,350.00
2352	68001011	AREA MUNICIPAL	PASO DEL ACUEDUCTO, RESID BOSQUENCINOS 3E	RESID. BOSQUENCINOS	1053.00	2,422,958.00
2353	68001019	ÁREA MUNICIPAL	PLAZA EL SERENO	RESID. BOSQUENCINOS	1732.70	2,271,569.00
2354	68001020	REGULARIZACIONES	PLAZA EL SERENO	RESID. BOSQUENCINOS	306.75	705,525.00
2355	68001021	REGULARIZACIONES	PLAZA EL SERENO	RESID. BOSQUENCINOS	355.51	817,673.00
2356	68001022	ÁREA MUNICIPAL	ACUEDUCTO	RESID. BOSQUENCINOS	n	5,323,999.00
2357	68002008	PARQUE	PASO DE POZUELOS L8 M2	RESID. BOSQUENCINOS	1688.81	3,884,263.00
2358	68003001	BALDÍO	PASO DE POZUELOS L1 M3	BOSQUENCINOS	5848.40	13,047,780.00
2359	68004004	BALDÍO	LAS ADJUNTAS L4 M4	RESIDENCIAL BOSQUENCINOS	324.58	746,534.00
2360	68004010	BALDÍO	LAS ADJUNTAS L10 M4	RESIDENCIAL BOSQUENCINOS	887.80	1,408,938.00
2361	68011001	AREA MUNICIPAL	PASEO DE LOS ENCINOS Y CALZADA ARBOLEDAS,	RESID BOSQUENCINOS 3ERA ETAPA	4385.00	8,060,400.00
2362	68022001	BALDÍO	SERVIDUMBRE	CAÑADA DEL SUR	15010.59	26,238,511.00
2363	68023003	BALDÍO	SERVIDUMBRE L3 M23	CAÑADA DEL SUR	6308.53	11,027,310.00
2364	68025005	BALDÍO	SERVIDUMBRE L5	CAÑADA DEL SUR	6308.53	14,509,619.00
2365	68029001	BALDÍO	CA/ADA ALTA	CAÑADA DEL SUR	59084.04	57,075,182.00
2366	68039020	ÁREA MUNICIPAL	FRENTE AL PARQUE MIRADOR	CAÑADA DEL SUR	3395.24	3,982,616.00
2367	68039021	ÁREA MUNICIPAL	PASEO DE ARROYO ZARCO L-21 M-39	CAÑADA DEL SUR	5204.21	11,969,683.00
2368	68043028	ÁREA MUNICIPAL	ENCINO ROJO 28 M43	CAÑADA DEL SUR	1319.75	3,035,425.00
2369	68045001	ÁREA MUNICIPAL	ENCINO BLANCO L1 M45	CAÑADA DEL SUR	1641.68	2,794,139.00

DIRECCIÓN DE PATRIMONIO

JEFATURA DE BIENES INMUEBLES

RELACIÓN DE INMUEBLES POR EXPEDIENTE CATASTRAL PROPIEDAD DE MUNICIPIO DE MONTERREY AL 31 DE DICIEMBRE DE 2005

No	EXP. CAT.	USO	UBICACIÓN	COLONIA	ÁREA EN M2	VALOR CATASTRAL TOTAL
2370	68046017	ÁREA MUNICIPAL	ENCINO ROJO 17 M46	CAÑADA DEL SUR	664.01	1,527,223.00
2371	69001001	BALDÍO	AV FLORENCIA	RENACIMIENTO	3857.50	2,661,675.00
2372	69001006	BALDÍO	MICHELANGELO	RENACIMIENTO	587.86	587,860.00
2373	69003005	ÁREA MUNICIPAL	MICHELANGELO	RENACIMIENTO	2548.84	2,242,979.00
2374	69003020	BALDÍO	BELLINI	RENACIMIENTO	886.26	886,260.00
2375	69004020	BALDÍO	AV FLORENCIA	RENACIMIENTO	223.40	223,400.00
2376	69004021	BALDÍO	AV FLORENCIA	RENACIMIENTO	1945.56	1,575,903.00
2377	69006008	BALDÍO	ANGELICO	RENACIMIENTO	926.39	880,070.00
2378	69007001	BALDÍO	MICHELANGELO	RENACIMIENTO	203.29	203,290.00
2379	69007003	BALDÍO	MICHELANGELO	RENACIMIENTO	2190.64	1,774,418.00
2380	69008001	BALDÍO	MICHELANGELO	RENACIMIENTO	3080.51	1,848,306.00
2381	69008012	BALDÍO	DONATELO	RENACIMIENTO	4891.04	4,157,384.00
2382	69009007	BALDÍO	LEONARDO	RENACIMIENTO	5195.94	2,078,376.00
2383	69009012	BALDÍO	LEONARDO	RENACIMIENTO	3973.67	3,019,989.00
2384	69010001	BALDÍO	VERONES	RENACIMIENTO	3142.00	1,351,060.00
2385	69010002	BALDÍO	AV FLORENCIA	RENACIMIENTO	280.06	280,060.00
2386	69010010	BALDÍO	VERONES	RENACIMIENTO	1137.52	580,135.00
2387	69011001	BALDÍO	DONATELO	RENACIMIENTO	1153.69	1,153,690.00
2388	69011011	BALDÍO	VERONES	RENACIMIENTO	14141.88	14,141,880.00
2389	69011017	BALDÍO	DONATELO	RENACIMIENTO	2479.84	2,479,840.00
2390	69013010	BALDÍO	BELLINI	RENACIMIENTO	30112.21	14,754,982.00
2391	69013013	BALDÍO	BELLINI	RENACIMIENTO	18092.36	8,503,409.00
2392	69014001	BALDÍO	DONATELO	RENACIMIENTO	2386.18	1,598,740.00
2393	69014019	BALDÍO	LEONARDO	RENACIMIENTO	1962.13	1,039,928.00
2394	69014026	BALDÍO	LEONARDO	RENACIMIENTO	251.28	251,280.00
2395	69015009	BALDÍO	LEONARDO	RENACIMIENTO	2018.19	1,029,276.00
2396	69016004	BALDÍO	BRAMANTE	RENACIMIENTO	1412.69	1,412,690.00
2397	69016018	BALDÍO	BELLINI	RENACIMIENTO	3136.31	3,136,310.00
2398	69017015	BALDÍO	BOTICELLI	RENACIMIENTO	1077.85	700,602.00
2399	69017026	BALDÍO	BOTICELLI	RENACIMIENTO	1555.75	949,007.00
2400	69018007	BALDÍO	BELLINI	RENACIMIENTO	2643.98	1,242,670.00
2401	71003094	PARQUE	AREA MUNICIPAL L-94 M-3	CUMBRES	509.88	1,402,170.00
2402	71003114	PARQUE	AREA MUNICIPAL L-114 M-3	CUMBRES	1483.22	3,630,180.00
2403	71003115	PARQUE	AREA MUNICIPAL L-115 M-3	CUMBRES	991.41	2,181,101.00
2404	71003116	PARQUE	AREA MUNICIPAL L-116 M-3	CUMBRES	1508.81	2,945,951.00
2405	71003117	PARQUE	SENDERO DE LAS COLINAS	CUMBRES	1037.20	2,281,840.00
2406	71003118	PARQUE	DERECHO DE PASO	CUMBRES	1158.98	2,071,676.00
2407	71007023	AV LA VEREDA		CUMBRES	153.90	685,624.00
2408	71008001	PARQUE		CUMBRES	33.11	148,995.00
2409	71009001	PARQUE		CUMBRES	500.28	2,251,260.00
2410	71010001	PARQUE		CUMBRES	1149.61	5,173,245.00
2411	71011001	PARQUE		CUMBRES	359.42	1,617,390.00

DIRECCIÓN DE PATRIMONIO

JEFATURA DE BIENES INMUEBLES

RELACIÓN DE INMUEBLES POR EXPEDIENTE CATASTRAL PROPIEDAD DE MUNICIPIO DE MONTERREY AL 31 DE DICIEMBRE DE 2005

No	EXP. CAT.	USO	UBICACIÓN	COLONIA	ÁREA EN M2	VALOR CATASTRAL TOTAL
2412	71012001	PARQUE		CUMBRES	337.89	1,520,505.00
2413	72004008	PARQUE		CUMBRES	6642.44	14,945,490.00
2414	72009001	PARQUE		CUMBRES	538.16	1,210,860.00
2415	72009002	PARQUE		CUMBRES	3546.89	6,951,904.00
2416	72009003	PARQUE		CUMBRES	578.38	1,619,464.00
2417	72010025	PARQUE		CUMBRES	13414.42	3,380,378.00
2418	72010026	PARQUE		CUMBRES	335.72	940,016.00
2419	72012053	PARQUE		CUMBRES	848.36	1,908,810.00
2420	72015054	PARQUE		CUMBRES	319.88	719,730.00
2421	72015055	PARQUE		CUMBRES	271.71	611,347.00
2422	72019001	PARQUE		CUMBRES	556.05	1,323,399.00
2423	80003001	PARQUE	DEFENSAS RURALES L1 M3	PLUTARCO ELIAS CALLES	12095.75	880,570.00
2424	80012001	PARQUE	COM NAC DE IRRIGACION	PLUTARCO ELIAS CALLES	9982.00	2,335,752.00
2425	80019001	PARQUE	AV LINCOLN, COL P ELIAS CALLES	PLUTARCO ELIAS CALLES	15615.50	4,184,954.00
2426	80020001	PARQUE	CREDITO EJIDAL, COL. P. ELIAS CALLES	PLUTARCO ELIAS CALLES	70766.75	4,139,854.00
2427	80027001	PARQUE	NAC DE LA BANCA Y CANANEA, COL PLUTARCO EL	PLUTARCO ELIAS CALLES	3763.00	376,676.00
2428	80028104	PARQUE	AV ABRAHAM LINCOLN	PLUTARCO ELIAS CALLES	87.73	141,564.00
2429	80028105	PARQUE	AV ABRAHAM LINCOLN	PLUTARCO ELIAS CALLES	76.67	121,494.00
2430	80028106	PARQUE	AV ABRAHAM LINCOLN	PLUTARCO ELIAS CALLES	200.39	300,687.00
2431	80028107	PARQUE	AV ABRAHAM LINCOLN	PLUTARCO ELIAS CALLES	281.99	428,070.00
2432	80037001	PARQUE	CIPRES, L-I M-37 REAL CUMBRES	REAL CUMBRES	17340.97	4,291,889.00
2433	80051080	PARQUE		REAL CUMBRES	1119.63	1,773,493.00
2434	80052001	PARQUE	CEDRO L-I M-52,REAL CUMBRES	REAL CUMBRES	7449.02	2,011,235.00
2435	80054001	PARQUE	PASEO DE CUMBRES L1 M54	REAL CUMBRES	1661.90	830,950.00
2436	80056116	PARQUE	RIO AMAZONAS L116 M56	CUMBRES	697.04	348,520.00
2437	80056117	PARQUE	RIO NAZAS L117 M56	CUMBRES	3155.90	1,435,934.00
2438	80057002	PARQUE	GILBOA	CUMBRES	3167.86	1,457,215.00
2439	80064009	PARQUE	RIO CAURA L9 M64	CUMBRES	2496.18	1,110,800.00
2440	80065001	PARQUE	PASEO DE CUMBRES L1 M65	PASEO DE CUMBRES	2993.11	1,182,278.00
2441	80068001	PARQUE	PASEO DE CUMBRES OTE L1	PASEO DE CUMBRES	933.77	466,885.00
2442	80069001	PARQUE	PASEO DE CUMBRES PTE L1	PASEO DE CUMBRES	69.31	34,655.00
2443	80069002	PARQUE	PASEO DE CUMBRES OTE L1	PASEO DE CUMBRES	624.25	312,125.00
2444	80090001	PARQUE	PASEO DE CUMBRES PTE L1	PASEO DE CUMBRES	432.69	216,345.00
2445	80093056	PARQUE	AV PASEO DE CUMBRES OTE	PASEO DE CUMBRES	5991.45	7,441,380.00
2446	80107001	PARQUE	AV MONTE EVEREST 1 M107	LAS CUMBRES	3896.22	5,556,009.00
2447	80107002	PARQUE	AV ALEJANDRO DE RODAS 2 M107	LAS CUMBRES	9600.50	15,456,805.00
2448	80115001	PARQUE	CERRADA CADIZ 1 M115	LAS CUMBRES	2485.52	5,716,696.00
2449	80115002	PARQUE	CERRADA BURGOS 2 M115	LAS CUMBRES	1239.50	2,850,850.00
2450	80124001	PARQUE	AV PASEO DE CUMBRES OTE	PASEO DE CUMBRES	388.57	699,426.00
2451	80126001	PARQUE	AV PASEO DE CUMBRES OTE	PASEO DE CUMBRES	342.46	616,428.00
2452	80129001	PARQUE	AV PASEO DE CUMBRES OTE	PASEO DE CUMBRES	510.37	918,666.00
2453	80130098	PARQUE	AV PASEO DE CUMBRES OTE	PASEO DE CUMBRES	860.88	1,635,672.00

DIRECCIÓN DE PATRIMONIO

JEFATURA DE BIENES INMUEBLES

RELACIÓN DE INMUEBLES POR EXPEDIENTE CATASTRAL PROPIEDAD DE MUNICIPIO DE MONTERREY AL 31 DE DICIEMBRE DE 2005

No	EXP. CAT.	USO	UBICACIÓN	COLONIA	ÁREA EN M2	VALOR CATASTRAL TOTAL
2454	80133001	PARQUE	AV PASEO DE CUMBRES PTE	PASEO DE CUMBRES	627.37	1,129,266.00
2455	80135001	PARQUE	AV PASEO DE CUMBRES PTE	PASEO DE CUMBRES	494.36	889,848.00
2456	80138001	PARQUE	AV PASEO DE CUMBRES OTE	PASEO DE CUMBRES	479.58	863,244.00
2457	80140001	PARQUE	AV CUMBRES MADEIRA	CUMBRES MADEIRA	11237.46	14,361,473.00
2458	80155022	PARQUE	MANZANA 155 L-22	CUMBRES	3672.00	5,067,360.00
2459	80156045	PARQUE	MANZANA 156 L-45	CUMBRES	1784.37	3,211,866.00
2460	80158021	PARQUE	AV DEL RENACIMIENTO	RESIDENCIAL CUMBRES RENACIMIENTO	912.37	1,494,462.00
2461	80162001	PARQUE	AVE RUIZ CORTINEZ	RESIDENCIAL CUMBRES RENACIMIENTO	1573.63	2,832,534.00
2462	80164001	PARQUE	AV MONTE EVEREST	CUMBRES	183.67	514,276.00
2463	80167038	PARQUE	CERRADA LARRAGA	CUMBRES	631.33	1,537,919.00
2464	80168001	PARQUE	CERRADA NAVARRETE	CUMBRES	224.10	627,480.00
2465	80168044	PARQUE	CERRADA MANZANARES	CUMBRES	128.57	359,996.00
2466	80168045	PARQUE	CERRADA MANZANARES	CUMBRES	123.61	346,108.00
2467	80169035	PARQUE	CERRADA NAVARRETE	CUMBRES	160.61	449,708.00
2468	80170001	PARQUE	AV MONTE EVEREST	CUMBRES	170.55	477,540.00
2469	80171001	PARQUE	AV MONTE EVEREST	CUMBRES	1125.70	3,151,960.00
2470	80172001	PARQUE	AV MONTE EVEREST	CUMBRES	569.00	1,593,200.00
2471	80174001	PARQUE	MANZANA 174 L-1	CUMBRES	370.50	741,000.00
2472	80176001	PARQUE	MANZANA 176 L-1	CUMBRES	374.00	553,520.00
2473	80177001	PARQUE	MANZANA 177 L-1	CUMBRES	363.25	494,020.00
2474	82012001	PARQUE	CUMBRES ELITE L1 M12	CUMBRES ELITE	5957.21	6,088,268.00
2475	82020037	PARQUE	VILLA IRLANDESA	CUMBRES ELITE SECTOR VILLAS	5167.85	7,669,089.00
2476	82028026	PARQUE	CUMBRES BONETE 26 M82	CUMBRES ELITE 5° SECTOR	7424.30	12,465,399.00
2477	82031015	PARQUE	CUMBRES MCKINLEY 15 M31	CUMBRES ELITE 5° SECTOR	8396.97	13,519,121.00
2478	82039001	PARQUE	CUMBRES BRAVA	CUMBRES ELITE 6° SECTOR	3111.49	9,910,095.00
2479	82042061	PARQUE	AV CUMBRES ELITE Y CANTABRIA	CUMBRES ELITE 7° SECTOR	534.11	1,869,385.00
2480	82042062	PARQUE	CUMBRES DE CANTABRIA	CUMBRES ELITE 7° SECTOR	1161.00	4,063,500.00
2481	82043024	PARQUE	CUMBRES DE CANTABRIA	CUMBRES ELITE 7° SECTOR	1150.52	4,026,820.00
2482	82043025	PARQUE	AV CUMBRES ELITE	CUMBRES ELITE 7° SECTOR	571.54	1,980,386.00
2483	82048022	PARQUE	CUMBRES ELITE	CUMBRES ELITE	1835.43	6,424,005.00
2484	82048051	PARQUE	CUMBRES ELITE	CUMBRES ELITE 8°SECTOR	1573.86	5,508,510.00
2485	82049001	PARQUE	CUMBRES ELITE	CUMBRES ELITE 7° SECTOR	1835.73	6,425,055.00
2486	82049043		CUMBRES ELITE	CUMBRES ELITE 8°SECTOR	1614.16	5,649,560.00
2487	82057001	PARQUE	VILLA ALEMANA	CUMBRES ELITE SECTOR VILLAS	3565.15	6,788,045.00
2488	82073001	PARQUE	CUMBRES DEL RHIN Y CUMBRES DEL SUR	CUMBRES ELITE 8°SECTOR	4342.75	15,199,625.00
2489	82083001	PARQUE	CUMBRES ELITE	CUMBRES ELITE 8°SECTOR	478.25	1,673,875.00
2490	82084001	PARQUE	MANZANA 84 L-1	CUMBRES ELITE	67.28	235,480.00

DIRECCIÓN DE PATRIMONIO

JEFATURA DE BIENES INMUEBLES

RELACIÓN DE INMUEBLES POR EXPEDIENTE CATASTRAL PROPIEDAD DE MUNICIPIO DE MONTERREY AL 31 DE DICIEMBRE DE 2005

No	EXP. CAT.	USO	UBICACIÓN	COLONIA	ÁREA EN M2	VALOR CATASTRAL TOTAL
2491	82085001	PARQUE	MANZANA 85 L-1	CUMBRES ELITE	478.25	1,673,875.00
2492	82093001	PARQUE	CUMBRES DEL RIN	CUMBRES ELITE 8°SECTOR	38.48	134,680.00
2493	83005001	PARQUE	SAN FRANCISCO	CUMBRES SN AGUSTIN	2214.05	3,287,864.00
2494	83010022	PARQUE	PROL RUIZ CORTINES	CUMBRES SN AGUSTIN	289.75	521,550.00
2495	83011001	PARQUE	CUMBRES DE SAN AGUSTIN	CUMBRES SN AGUSTIN	1374.62	687,310.00
2496	83012001	PARQUE	CUMBRES DE SAN AGUSTIN	CUMBRES SN AGUSTIN	740.31	1,110,465.00
2497	83012012	PARQUE	CUMBRES DE SAN AGUSTIN	CUMBRES SN AGUSTIN	979.74	1,604,814.00
2498	83018018	PARQUE	CUMBRES DE SAN AGUSTIN	CUMBRES SN AGUSTIN	286.69	516,042.00
2499	83019019	PARQUE	PROL RUIZ CORTINES	CUMBRES SN AGUSTIN	1086.01	990,441.00
2500	83020001	PARQUE	ZAHINA	PUERTA DE HIERRO PRIV DEL JARDIN	1325.64	1,383,968.00
2501	83020002	PARQUE	ZAHINA	PUERTA DE HIERRO PRIV DEL JARDIN	1023.78	1,093,397.00
2502	83020003	PARQUE	ZAHINA	PUERTA DE HIERRO PRIV DEL JARDIN	2076.91	2,367,677.00
2503	83020015	PARQUE	ZAHINA	PUERTA DE HIERRO PRIV DEL JARDIN	1636.80	2,332,440.00
2504	83021492	PARQUE	PROL RUIZ CORTINES	PUERTA DE HIERRO PRIV DEL JARDIN	351.46	632,628.00
2505	83022001	PARQUE	AV PUERTA DE HIERRO	PUERTA DE HIERRO PRIV DEL JARDIN	278.78	334,536.00
2506	83024001	PARQUE	BEGONIA Y TEBOL	PUERTA DE HIERRO PRIV DEL JARDIN	1949.58	2,339,496.00
2507	83026029	PARQUE	AV PUERTA DE HIERRO	PUERTA DE HIERRO PRIV DE LAS FUENTES	275.41	330,492.00
2508	83028001	PARQUE	BORELLI	PUERTA DE HIERRO PRIV DE LAS FUENTES	2070.86	3,106,290.00
2509	83030001	PARQUE	AV PUERTA DE HIERRO	PUERTA DE HIERRO PRIV DE LAS FUENTES	23.58	35,370.00
2510	83040285	PARQUE	CUMBRES DE SAN AGUSTIN	CUMBRES DE SN AGUSTIN	406.46	731,628.00
2511	83040286	PARQUE	CUMBRES DE SAN AGUSTIN	CUMBRES DE SN AGUSTIN	141.96	255,528.00
2512	83040287	PARQUE	CUMBRES DE SAN AGUSTIN	CUMBRES DE SN AGUSTIN	142.93	257,274.00
2513	83040288	PARQUE	CUMBRES DE SAN AGUSTIN	CUMBRES DE SN AGUSTIN	141.67	255,006.00
2514	83040289	PARQUE	CUMBRES DE SAN AGUSTIN	CUMBRES DE SN AGUSTIN	70.65	127,170.00
2515	83040290	PARQUE	MANZANA 40 L-290	CUMBRES DE SN AGUSTIN	70.81	141,620.00
2516	83040291	PARQUE	MANZANA 40 L-291	CUMBRES DE SN AGUSTIN	71.00	142,000.00
2517	83043047	PARQUE	MANZANA 43 L-47	CUMBRES DE SN AGUSTIN	141.90	283,800.00
2518	83044043	PARQUE	CUMBRES DE SAN AGUSTIN	CUMBRES DE SN AGUSTIN	141.40	254,520.00
2519	83045034	PARQUE	CUMBRES DE SAN AGUSTIN	CUMBRES DE SN AGUSTIN	142.35	256,230.00
2520	83046025	PARQUE	CUMBRES DE SAN AGUSTIN	CUMBRES DE SN AGUSTIN	141.86	255,348.00
2521	83047022	PARQUE	CUMBRES DE SAN AGUSTIN	CUMBRES DE SN AGUSTIN	128.46	231,228.00
2522	83048001	PARQUE	CUMBRES DE SAN AGUSTIN	CUMBRES DE SN AGUSTIN	2624.83	4,252,224.00
2523	83049001	PARQUE	CUMBRES DE SAN AGUSTIN	CUMBRES DE SN AGUSTIN	2335.99	3,826,351.00
2524	83050001	PARQUE	CUMBRES DE SAN AGUSTIN	CUMBRES DE SN AGUSTIN	212.40	347,911.00
2525	83059057	PARQUE	CUMBRES DE SAN AGUSTIN	CUMBRES DE SN AGUSTIN	70.65	84,780.00

DIRECCIÓN DE PATRIMONIO

JEFATURA DE BIENES INMUEBLES

RELACIÓN DE INMUEBLES POR EXPEDIENTE CATASTRAL PROPIEDAD DE MUNICIPIO DE MONTERREY AL 31 DE DICIEMBRE DE 2005

No	EXP. CAT.	USO	UBICACIÓN	COLONIA	ÁREA EN M2	VALOR CATASTRAL TOTAL
2526	83061001	PARQUE	CUMBRES DE SAN AGUSTIN	CUMBRES DE SN AGUSTIN	6084.05	7,884,928.00
2527	83063023	PARQUE	CUMBRES DE SAN AGUSTIN	CUMBRES DE SN AGUSTIN	196.55	353,790.00
2528	83064001	PARQUE	COÑAC	CUMBRES DE SN AGUSTIN	91.12	109,344.00
2529	83067026	PARQUE	DE ALCALA	PUERTA DE HIERRO PRIV DE LOS ARCOS	107.68	193,824.00
2530	83067028	PARQUE	DE ALCALA	PUERTA DE HIERRO PRIV DE LOS ARCOS	166.49	299,682.00
2531	83069001	PARQUE	SEGOVIA Y DE ALCALA	PUERTA DE HIERRO PRIV DE LOS ARCOS	1353.73	2,436,714.00
2532	83072001	PARQUE	DE ALCALA	PUERTA DE HIERRO PRIV DE LOS ARCOS	265.97	478,746.00
2533	83073001	PARQUE	DE ALCALA	PUERTA DE HIERRO PRIV DE LOS ARCOS	29.61	53,298.00
2534	83074001	PARQUE	AV PTA DE HIERRO	PUERTA DE HIERRO PRIV DE LOS ARCOS	6541.80	7,771,658.00
2535	83075001	PARQUE	AV PTA DE HIERRO	PUERTA DE HIERRO PRIV DE LOS ARCOS	718.21	1,137,644.00
2536	83075002	PARQUE	MANZANA 75 L-2	LAS CUMBRES	208.77	459,294.00
2537	83085051	PARQUE	MANZANA 85 L-51	LAS CUMBRES	385.36	847,792.00
2538	83086001	PARQUE	MANZANA 86 L-1	LAS CUMBRES	29.57	65,054.00
2539	83087001	PARQUE	MANZANA 87 L-1	LAS CUMBRES	157.80	347,460.00
2540	83089001	PARQUE	MANZANA 89 L-1	LAS CUMBRES	2387.49	5,252,478.00
2541	84009001	PARQUE	CALLE POETAS, SECTOR H	LA ALIANZA	2505.39	255,549.00
2542	84009002	PARQUE	CALLE POETAS, SECTOR H	LA ALIANZA	664.81	70,203.00
2543	84009003	PARQUE	CALLE POETAS, SECTOR H	LA ALIANZA	900.00	98,280.00
2544	84009004	PARQUE	CALLE POETAS, SECTOR H	LA ALIANZA	247.89	27,961.00
2545	84009005	PARQUE	CALLE POETAS, SECTOR H	LA ALIANZA	916.00	104,424.00
2546	84009006	PARQUE	CALLE POETAS, SECTOR H	LA ALIANZA	267.05	31,084.00
2547	84009007	PARQUE	CALLE POETAS, SECTOR H	LA ALIANZA	247.65	28,826.00
2548	84009008	PARQUE	CALLE POETAS, SECTOR H	LA ALIANZA	16.10	1,932.00
2549	84026001	PARQUE	ESTILISTAS L1 M26	LA ALIANZA	895.19	107,422.00
2550	84027001	PARQUE	PLOMEROS	LA ALIANZA	1052.95	121,299.00
2551	84041001	PARQUE	TRAMOYISTAS L1 M41	LA ALIANZA	2752.11	204,756.00
2552	84049001	PARQUE	EXPLORADOR L1 M49	LA ALIANZA	1848.05	221,766.00
2553	84049002	PARQUE	EXPLORADOR L2 M49	LA ALIANZA	260.10	31,212.00
2554	84054023	PARQUE	COLORINES L23 M1	LA ALIANZA	3345.32	208,413.00
2555	84073001	PARQUE	AV LAS TORRES L1 M73	LA ALIANZA	4237.00	269,896.00
2556	84077001	PARQUE	ARISAE L1 M22	LA ALIANZA	217.38	15,216.00
2557	84077002	PARQUE	ARISAE L2 M22	LA ALIANZA	117.88	8,251.00
2558	84085014	PARQUE	HIERRO L14 M5	LA ALIANZA	3399.78	214,185.00
2559	84086039	PARQUE	CALANDRIA L39 M2	LA ALIANZA	1026.00	60,328.00
2560	84089039	PARQUE	EPIFANIO CARREON CERVANTES	LA ALIANZA	1017.12	59,806.00
2561	84094001	PARQUE	SOLDADORES	LA ALIANZA	3088.90	326,187.00
2562	84103001	PARQUE	AV DEL PALMAR	LA ALIANZA	3806.57	154,546.00

DIRECCIÓN DE PATRIMONIO

JEFATURA DE BIENES INMUEBLES

RELACIÓN DE INMUEBLES POR EXPEDIENTE CATASTRAL PROPIEDAD DE MUNICIPIO DE MONTERREY AL 31 DE DICIEMBRE DE 2005

No	EXP. CAT.	USO	UBICACIÓN	COLONIA	ÁREA EN M2	VALOR CATASTRAL TOTAL
2563	84105001	PARQUE	ALAMO	LA ALIANZA	4704.50	302,969.00
2564	84118003	PARQUE	CARLOS MAX	LA ALIANZA	1746.44	122,250.00
2565	84123001	PARQUE	PUEBLA	LA ALIANZA	3171.02	159,819.00
2566	84130002	PARQUE	TORNEROS	LA ALIANZA	1420.00	98,406.00
2567	84142001	PARQUE	MODISTOS	LA ALIANZA	1606.02	138,759.00
2568	84142002	PARQUE	MODISTOS	LA ALIANZA	688.03	59,445.00
2569	84142003	PARQUE	MODISTOS	LA ALIANZA	747.94	64,621.00
2570	84142004	PARQUE	MODISTOS	LA ALIANZA	374.82	32,384.00
2571	84155003	PARQUE	JUAREZ 10 DE JULIO	LA ALIANZA	1344.23	94,096.00
2572	84164001	PARQUE	JUAREZ CALZ DEL PASTISAL	LA ALIANZA	6043.46	300,359.00
2573	84190001	PARQUE	JUAREZ MAR ROJO	LA ALIANZA	1053.31	73,731.00
2574	84195001	PARQUE	JUAREZ ORO	LA ALIANZA	1808.10	110,113.00
2575	84201001	PARQUE	JUAREZ BRONCE	LA ALIANZA	968.09	67,766.00
2576	84206001	PARQUE	JUAREZ MARGARITA	LA ALIANZA	1478.76	103,513.00
2577	84213001	ÁREA MUNICIPAL	LUIS RODRIGUEZ GONGORA L-1 M-213	LA ALIANZA	2365.82	236,582.00
2578	84227001	PARQUE	9 DE AGOSTO	LA ALIANZA	3520.16	274,572.00
2579	84227002	PARQUE	9 DE AGOSTO	LA ALIANZA	5236.01	408,408.00
2580	84231001	CONSEJO DE DESARROLLO SOCIAL DEL GBO DEL EDO	PRENSISTAS L1 M34	LA ALIANZA	1994.16	215,369.00
2581	84240001	PARQUE	ZARAGOZA Y OCAMPO 5 DE MARZO	LA ALIANZA	148.68	17,841.00
2582	84242003	PARQUE	ZARAGOZA Y OCAMPO DE LAS TORRES	LA ALIANZA	638.59	76,630.00
2583	84245001	PARQUE	DE LOS REGIDORES L1 M24	LA ALIANZA	313.14	37,576.00
2584	84245002	PARQUE	DE LOS CONTADORES L2 M24	LA ALIANZA	1910.56	169,657.00
2585	84263048	ÁREA MUNICIPAL	CANADA L-48 M-263	LA ALIANZA	1368.57	328,456.00
2586	84271001	DIF N L GUARDERIA	AV LA ALIANZA SECTOR I L1 M16	LA ALIANZA	5223.87	482,685.00
2587	84271002	CANCHAS	AV LA ALIANZA SECTOR I L2 M16	LA ALIANZA	1144.19	105,722.00
2588	84271003	BALDIO	AV LA ALIANZA SECTOR I L3 M16	LA ALIANZA	1675.23	156,801.00
2589	84271004	BALDIO	AV LA ALIANZA SECTOR I L4 M16	LA ALIANZA	637.43	78,382.00
2590	84271005	BALDIO	SOLDADORES SECTOR I L5 M16	LA ALIANZA	54.71	6,565.00
2591	84277001	PARQUE	EMPLEADOS	LA ALIANZA	4004.25	394,018.00
2592	84277002	PARQUE	EMPLEADOS	LA ALIANZA	1100.34	106,952.00
2593	84277003	PARQUE	EMPLEADOS	LA ALIANZA	445.54	43,305.00
2594	84277004	PARQUE	EMPLEADOS	LA ALIANZA	1670.08	162,331.00
2595	84280001	PARQUE	POETAS	LA ALIANZA	2244.01	218,117.00
2596	84280002	PARQUE	POETAS	LA ALIANZA	990.13	92,675.00
2597	84280003	PARQUE	POETAS	LA ALIANZA	320.23	29,588.00
2598	84280004	PARQUE	POETAS	LA ALIANZA	1994.02	174,675.00
2599	84288041	PARQUE	JOSE JUAN SOLIS ALMANZA	LA ALIANZA	1401.27	309,399.00
2600	84290023	ÁREA MUNICIPAL	2 DE NOVIEMBRE L-23 M290	LA ALIANZA	2618.20	628,368.00
2601	84300001	PARQUE	AV LA ALIANZA	LA ALIANZA	7795.20	776,401.00
2602	84-309-037	DESAFECTACIONES COL VALLE LA ESPERANZA	AV CABEZADA	V DE LA ESPERANZA, LA ALIANZA	105.00	52,500.00

DIRECCIÓN DE PATRIMONIO

JEFATURA DE BIENES INMUEBLES

RELACIÓN DE INMUEBLES POR EXPEDIENTE CATASTRAL PROPIEDAD DE MUNICIPIO DE MONTERREY AL 31 DE DICIEMBRE DE 2005

No	EXP. CAT.	USO	UBICACIÓN	COLONIA	ÁREA EN M2	VALOR CATASTRAL TOTAL
2603	84-309-038	DESAFECTACIONES COL VALLE LA ESPERANZA	AV CABEZADA	V DE LA ESPERANZA, LA ALIANZA	105.00	52,500.00
2604	84-309-039	DESAFECTACIONES COL VALLE LA ESPERANZA	AV CABEZADA	V DE LA ESPERANZA, LA ALIANZA	105.00	52,500.00
2605	84-309-040	DESAFECTACIONES COL VALLE LA ESPERANZA	AV CABEZADA	V DE LA ESPERANZA, LA ALIANZA	105.00	52,500.00
2606	84-309-041	DESAFECTACIONES COL VALLE LA ESPERANZA	AV CABEZADA	V DE LA ESPERANZA, LA ALIANZA	228.40	114,200.00
2607	84-309-042	DESAFECTACIONES COL VALLE LA ESPERANZA	PARQUE TARAHUMARA	V DE LA ESPERANZA, LA ALIANZA	243.34	121,670.00
2608	84-309-043	DESAFECTACIONES COL VALLE LA ESPERANZA	PARQUE TARAHUMARA	V DE LA ESPERANZA, LA ALIANZA	107.79	53,895.00
2609	84-309-044	DESAFECTACIONES COL VALLE LA ESPERANZA	LA HUERTA	V DE LA ESPERANZA, LA ALIANZA	105.00	52,500.00
2610	84-309-045	DESAFECTACIONES COL VALLE LA ESPERANZA	LA HUERTA	V DE LA ESPERANZA, LA ALIANZA	105.00	52,500.00
2611	84-309-047	DESAFECTACIONES COL VALLE LA ESPERANZA	LA HUERTA	V DE LA ESPERANZA, LA ALIANZA	105.00	52,500.00
2612	84-309-048	DESAFECTACIONES COL VALLE LA ESPERANZA	LA HUERTA	V DE LA ESPERANZA, LA ALIANZA	105.00	52,500.00
2613	84-309-049	DESAFECTACIONES COL VALLE LA ESPERANZA	LA HUERTA	V DE LA ESPERANZA, LA ALIANZA	105.00	52,500.00
2614	84-309-051	DESAFECTACIONES COL VALLE LA ESPERANZA	LA HUERTA	V DE LA ESPERANZA, LA ALIANZA	105.00	52,500.00
2615	84-309-052	DESAFECTACIONES COL VALLE LA ESPERANZA	LA HUERTA	V DE LA ESPERANZA, LA ALIANZA	105.00	52,500.00
2616	84-309-053	DESAFECTACIONES COL VALLE LA ESPERANZA	LA HUERTA	V DE LA ESPERANZA, LA ALIANZA	105.00	52,500.00
2617	84-309-054	DESAFECTACIONES COL VALLE LA ESPERANZA	LA HUERTA	V DE LA ESPERANZA, LA ALIANZA	105.00	52,500.00
2618	84-309-056	DESAFECTACIONES COL VALLE LA ESPERANZA	LA HUERTA	V DE LA ESPERANZA, LA ALIANZA	105.00	52,500.00
2619	84-309-057	DESAFECTACIONES COL VALLE LA ESPERANZA	LA HUERTA	V DE LA ESPERANZA, LA ALIANZA	105.00	52,500.00
2620	84-309-058	DESAFECTACIONES COL VALLE LA ESPERANZA	LA HUERTA	V DE LA ESPERANZA, LA ALIANZA	105.00	52,500.00
2621	84-309-059	DESAFECTACIONES COL VALLE LA ESPERANZA	LA HUERTA	V DE LA ESPERANZA, LA ALIANZA	105.00	52,500.00
2622	84-309-060	DESAFECTACIONES COL VALLE LA ESPERANZA	LA HUERTA	V DE LA ESPERANZA, LA ALIANZA	105.00	52,500.00
2623	84-309-061	DESAFECTACIONES COL VALLE LA ESPERANZA	LA HUERTA	V DE LA ESPERANZA, LA ALIANZA	105.00	52,500.00
2624	84-309-064	DESAFECTACIONES COL VALLE LA ESPERANZA	EL TRIGA	V DE LA ESPERANZA, LA ALIANZA	105.00	52,500.00
2625	84-309-065	DESAFECTACIONES COL VALLE LA ESPERANZA	EL TRIGA	V DE LA ESPERANZA, LA ALIANZA	105.00	52,500.00
2626	84-309-066	DESAFECTACIONES COL VALLE LA ESPERANZA	EL TRIGA	V DE LA ESPERANZA, LA ALIANZA	105.00	52,500.00
2627	84-309-067	DESAFECTACIONES COL VALLE LA ESPERANZA	EL TRIGA	V DE LA ESPERANZA, LA ALIANZA	105.00	52,500.00

DIRECCIÓN DE PATRIMONIO

JEFATURA DE BIENES INMUEBLES

RELACIÓN DE INMUEBLES POR EXPEDIENTE CATASTRAL PROPIEDAD DE MUNICIPIO DE MONTERREY AL 31 DE DICIEMBRE DE 2005

No	EXP. CAT.	USO	UBICACIÓN	COLONIA	ÁREA EN M2	VALOR CATASTRAL TOTAL
2628	84-309-068	DESAFECTACIONES COL VALLE LA ESPERANZA	EL TRIGA	V DE LA ESPERANZA, LA ALIANZA	105.00	52,500.00
2629	84-309-069	DESAFECTACIONES COL VALLE LA ESPERANZA	EL TRIGA	V DE LA ESPERANZA, LA ALIANZA	105.00	52,500.00
2630	84-309-070	DESAFECTACIONES COL VALLE LA ESPERANZA	EL TRIGA	V DE LA ESPERANZA, LA ALIANZA	105.00	52,500.00
2631	84-309-071	DESAFECTACIONES COL VALLE LA ESPERANZA	EL TRIGA	V DE LA ESPERANZA, LA ALIANZA	105.00	52,500.00
2632	84-309-072	DESAFECTACIONES COL VALLE LA ESPERANZA	EL TRIGA	V DE LA ESPERANZA, LA ALIANZA	105.00	52,500.00
2633	84-309-073	DESAFECTACIONES COL VALLE LA ESPERANZA	EL TRIGA	V DE LA ESPERANZA, LA ALIANZA	105.00	52,500.00
2634	84-309-074	DESAFECTACIONES COL VALLE LA ESPERANZA	EL TRIGA	V DE LA ESPERANZA, LA ALIANZA	105.00	52,500.00
2635	84-309-075	DESAFECTACIONES COL VALLE LA ESPERANZA	EL TRIGA	V DE LA ESPERANZA, LA ALIANZA	105.00	52,500.00
2636	84-309-076	DESAFECTACIONES COL VALLE LA ESPERANZA	EL TRIGA	V DE LA ESPERANZA, LA ALIANZA	105.00	52,500.00
2637	84-309-077	DESAFECTACIONES COL VALLE LA ESPERANZA	EL TRIGA	V DE LA ESPERANZA, LA ALIANZA	105.00	52,500.00
2638	84-309-078	DESAFECTACIONES COL VALLE LA ESPERANZA	EL TRIGA	V DE LA ESPERANZA, LA ALIANZA	105.00	52,500.00
2639	84-309-079	DESAFECTACIONES COL VALLE LA ESPERANZA	PARQUE TARAHUMARA	V DE LA ESPERANZA, LA ALIANZA	145.03	72,515.00
2640	84-309-080	DESAFECTACIONES COL VALLE LA ESPERANZA	EL MAIZAL	V DE LA ESPERANZA, LA ALIANZA	136.94	68,470.00
2641	84-309-082	DESAFECTACIONES COL VALLE LA ESPERANZA	EL MAIZAL	V DE LA ESPERANZA, LA ALIANZA	128.91	64,455.00
2642	84-309-084	DESAFECTACIONES COL VALLE LA ESPERANZA	PARQUE TARAHUMARA	V DE LA ESPERANZA, LA ALIANZA	145.03	72,515.00
2643	84-309-085	DESAFECTACIONES COL VALLE LA ESPERANZA	PARQUE TARAHUMARA	V DE LA ESPERANZA, LA ALIANZA	136.94	68,470.00
2644	84-309-086	DESAFECTACIONES COL VALLE LA ESPERANZA	EL MAIZAL	V DE LA ESPERANZA, LA ALIANZA	138.78	69,390.00
2645	84-309-087	DESAFECTACIONES COL VALLE LA ESPERANZA	EL MAIZAL	V DE LA ESPERANZA, LA ALIANZA	128.91	64,455.00
2646	84-310-027	DESAFECTACIONES COL VALLE LA ESPERANZA	EL MAIZAL	V DE LA ESPERANZA, LA ALIANZA	105.00	52,500.00
2647	84-310-028	DESAFECTACIONES COL VALLE LA ESPERANZA	EL MAIZAL	V DE LA ESPERANZA, LA ALIANZA	105.00	52,500.00
2648	84-310-029	DESAFECTACIONES COL VALLE LA ESPERANZA	EL MAIZAL	V DE LA ESPERANZA, LA ALIANZA	105.00	52,500.00
2649	84-310-030	DESAFECTACIONES COL VALLE LA ESPERANZA	EL MAIZAL	V DE LA ESPERANZA, LA ALIANZA	105.00	52,500.00
2650	84-310-031	DESAFECTACIONES COL VALLE LA ESPERANZA	EL MAIZAL	V DE LA ESPERANZA, LA ALIANZA	105.00	52,500.00
2651	84-310-032	DESAFECTACIONES COL VALLE LA ESPERANZA	EL MAIZAL	V DE LA ESPERANZA, LA ALIANZA	105.00	52,500.00
2652	84-310-033	DESAFECTACIONES COL VALLE LA ESPERANZA	EL MAIZAL	V DE LA ESPERANZA, LA ALIANZA	105.00	52,500.00

DIRECCIÓN DE PATRIMONIO

JEFATURA DE BIENES INMUEBLES

RELACIÓN DE INMUEBLES POR EXPEDIENTE CATASTRAL PROPIEDAD DE MUNICIPIO DE MONTERREY AL 31 DE DICIEMBRE DE 2005

No	EXP. CAT.	USO	UBICACIÓN	COLONIA	ÁREA EN M2	VALOR CATASTRAL TOTAL
2653	84-310-034	DESAFECTACIONES COL VALLE LA ESPERANZA	PARQUE TARAHUMARA	V DE LA ESPERANZA, LA ALIANZA	136.75	68,375.00
2654	84-310-035	DESAFECTACIONES COL VALLE LA ESPERANZA	L A SABANA	V DE LA ESPERANZA, LA ALIANZA	143.62	71,810.00
2655	84-310-036	DESAFECTACIONES COL VALLE LA ESPERANZA	L A SABANA	V DE LA ESPERANZA, LA ALIANZA	105.00	52,500.00
2656	84-310-037	DESAFECTACIONES COL VALLE LA ESPERANZA	L A SABANA	V DE LA ESPERANZA, LA ALIANZA	105.00	52,500.00
2657	84-310-038	DESAFECTACIONES COL VALLE LA ESPERANZA	L A SABANA	V DE LA ESPERANZA, LA ALIANZA	105.00	52,500.00
2658	84-310-039	DESAFECTACIONES COL VALLE LA ESPERANZA	L A SABANA	V DE LA ESPERANZA, LA ALIANZA	105.00	52,500.00
2659	84-310-040	DESAFECTACIONES COL VALLE LA ESPERANZA	L A SABANA	V DE LA ESPERANZA, LA ALIANZA	105.00	52,500.00
2660	84-310-041	DESAFECTACIONES COL VALLE LA ESPERANZA	L A SABANA	V DE LA ESPERANZA, LA ALIANZA	105.00	52,500.00
2661	84-310-042	DESAFECTACIONES COL VALLE LA ESPERANZA	L A SABANA	V DE LA ESPERANZA, LA ALIANZA	105.00	52,500.00
2662	84-310-043	DESAFECTACIONES COL VALLE LA ESPERANZA	L A SABANA	V DE LA ESPERANZA, LA ALIANZA	105.00	52,500.00
2663	84-311-025	DESAFECTACIONES COL VALLE LA ESPERANZA	L A SABANA	V DE LA ESPERANZA, LA ALIANZA	105.00	52,500.00
2664	84-311-027	DESAFECTACIONES COL VALLE LA ESPERANZA	L A SABANA	V DE LA ESPERANZA, LA ALIANZA	105.00	52,500.00
2665	84-311-028	DESAFECTACIONES COL VALLE LA ESPERANZA	L A SABANA	V DE LA ESPERANZA, LA ALIANZA	105.00	52,500.00
2666	84-311-029	DESAFECTACIONES COL VALLE LA ESPERANZA	L A SABANA	V DE LA ESPERANZA, LA ALIANZA	105.00	52,500.00
2667	84-311-030	DESAFECTACIONES COL VALLE LA ESPERANZA	L A SABANA	V DE LA ESPERANZA, LA ALIANZA	105.00	52,500.00
2668	84-311-031	DESAFECTACIONES COL VALLE LA ESPERANZA	L A SABANA	V DE LA ESPERANZA, LA ALIANZA	105.00	52,500.00
2669	84-311-032	DESAFECTACIONES COL VALLE LA ESPERANZA	L A SABANA	V DE LA ESPERANZA, LA ALIANZA	105.00	52,500.00
2670	84-311-033	DESAFECTACIONES COL VALLE LA ESPERANZA	L A SABANA	V DE LA ESPERANZA, LA ALIANZA	105.00	52,500.00
2671	84-311-035	DESAFECTACIONES COL VALLE LA ESPERANZA	PARQUE TARAHUMARA	V DE LA ESPERANZA, LA ALIANZA	146.64	73,320.00
2672	84-311-036	DESAFECTACIONES COL VALLE LA ESPERANZA	PARQUE TARAHUMARA	V DE LA ESPERANZA, LA ALIANZA	211.09	105,545.00
2673	84-311-037	DESAFECTACIONES COL VALLE LA ESPERANZA	CALZADA PASTIZAL	V DE LA ESPERANZA, LA ALIANZA	105.00	52,500.00
2674	84-311-038	DESAFECTACIONES COL VALLE LA ESPERANZA	CALZADA PASTIZAL	V DE LA ESPERANZA, LA ALIANZA	105.00	52,500.00
2675	84-311-040	DESAFECTACIONES COL VALLE LA ESPERANZA	CALZADA PASTIZAL	V DE LA ESPERANZA, LA ALIANZA	105.00	52,500.00
2676	84-311-041	DESAFECTACIONES COL VALLE LA ESPERANZA	CALZADA PASTIZAL	V DE LA ESPERANZA, LA ALIANZA	105.00	52,500.00
2677	84-311-042	DESAFECTACIONES COL VALLE LA ESPERANZA	CALZADA PASTIZAL	V DE LA ESPERANZA, LA ALIANZA	105.00	52,500.00

DIRECCIÓN DE PATRIMONIO

JEFATURA DE BIENES INMUEBLES

RELACIÓN DE INMUEBLES POR EXPEDIENTE CATASTRAL PROPIEDAD DE MUNICIPIO DE MONTERREY AL 31 DE DICIEMBRE DE 2005

No	EXP. CAT.	USO	UBICACIÓN	COLONIA	ÁREA EN M2	VALOR CATASTRAL TOTAL
2678	84-311-043	DESAFECTACIONES COL VALLE LA ESPERANZA	CALZADA PASTIZAL	V DE LA ESPERANZA, LA ALIANZA	105.00	52,500.00
2679	84-311-044	DESAFECTACIONES COL VALLE LA ESPERANZA	CALZADA PASTIZAL	V DE LA ESPERANZA, LA ALIANZA	105.00	52,500.00
2680	84-311-045	DESAFECTACIONES COL VALLE LA ESPERANZA	CALZADA PASTIZAL	V DE LA ESPERANZA, LA ALIANZA	105.00	52,500.00
2681	84-311-046	DESAFECTACIONES COL VALLE LA ESPERANZA	CALZADA PASTIZAL	V DE LA ESPERANZA, LA ALIANZA	105.00	52,500.00
2682	84-311-047	DESAFECTACIONES COL VALLE LA ESPERANZA	CALZADA PASTIZAL	V DE LA ESPERANZA, LA ALIANZA	131.62	65,810.00
2683	84315001	ÁREA MUNICIPAL	AV. CABEZADA	LA ALIANZA	2979.34	357,520.00
2684	84322001	ÁREA MUNICIPAL	AV 12 DE AGOSTO	LA ALIANZA	6498.16	514,654.00
2685	84325001	ÁREA MUNICIPAL	12 DE AGOSTO	LA ALIANZA	690.28	82,833.00
2686	84326001	ÁREA MUNICIPAL	AV 12 DE AGOSTO	LA ALIANZA	9536.16	766,707.00
2687	84336001	ÁREA MUNICIPAL	PERIODISTAS	LA ALIANZA	823.93	98,871.00
2688	84362001	ÁREA MUNICIPAL	TORNEROS	LA ALIANZA	12461.33	1,495,359.00
2689	84363001	ÁREA MUNICIPAL	29 DE MAYO, COL. LORENZO GARZA	LA ALIANZA	3581.32	429,758.00
2690	84363002	ÁREA MUNICIPAL	29 DE MAYO, COL. LORENZO GARZA	LA ALIANZA	320.59	38,470.00
2691	84372001	ÁREA MUNICIPAL	PEDRO ZORRILLA	LA ALIANZA	1186.73	142,407.00
2692	84375001	ÁREA MUNICIPAL	AV DEL PALMAR Y 27 DE MARZO COL LORENZO GARZA	LORENZO GARZA, LA ALIANZA	2918.35	224,129.00
2693	84402011	ÁREA MUNICIPAL	MANZANA 402 L-11	LA ALIANZA	592.18	71,061.00
2694	84412001	ÁREA MUNICIPAL	MANZANA 412 L- 1	LA ALIANZA	1055.06	126,607.00
2695	84412002	ÁREA MUNICIPAL	MANZANA 412 L-2	LA ALIANZA	624.13	74,895.00
2696	84-417-001	MUNICIPIO DE MONTERREY N	FOMENTO RURAL VALLE LA ESPER	VALLE DE LA ESPERANZA, LA ALIANZA	105.00	52,500.00
2697	84-417-002	MUNICIPIO DE MONTERREY N	FOMENTO RURAL VALLE LA ESPER	VALLE DE LA ESPERANZA, LA ALIANZA	105.00	52,500.00
2698	84-417-003	MUNICIPIO DE MONTERREY N	FOMENTO RURAL VALLE LA ESPER	VALLE DE LA ESPERANZA, LA ALIANZA	105.00	52,500.00
2699	84-417-004	MUNICIPIO DE MONTERREY N	FOMENTO RURAL VALLE LA ESPER	VALLE DE LA ESPERANZA, LA ALIANZA	105.00	52,500.00
2700	84-417-005	MUNICIPIO DE MONTERREY N	FOMENTO RURAL VALLE LA ESPER	VALLE DE LA ESPERANZA, LA ALIANZA	105.00	52,500.00
2701	84-417-006	MUNICIPIO DE MONTERREY N	FOMENTO RURAL VALLE LA ESPER	VALLE DE LA ESPERANZA, LA ALIANZA	105.00	52,500.00
2702	84-417-007	MUNICIPIO DE MONTERREY N	FOMENTO RURAL VALLE LA ESPER	VALLE DE LA ESPERANZA, LA ALIANZA	105.00	52,500.00
2703	84-417-008	MUNICIPIO DE MONTERREY N	FOMENTO RURAL VALLE LA ESPER	VALLE DE LA ESPERANZA, LA ALIANZA	105.00	52,500.00
2704	84-417-009	MUNICIPIO DE MONTERREY N	FOMENTO RURAL VALLE LA ESPER	VALLE DE LA ESPERANZA, LA ALIANZA	105.00	52,500.00
2705	84-417-010	MUNICIPIO DE MONTERREY N	FOMENTO RURAL VALLE LA ESPER	VALLE DE LA ESPERANZA, LA ALIANZA	105.00	52,500.00
2706	84-417-011	MUNICIPIO DE MONTERREY N	FOMENTO RURAL VALLE LA ESPER	VALLE DE LA ESPERANZA, LA ALIANZA	105.00	52,500.00
2707	84-417-012	MUNICIPIO DE MONTERREY N	FOMENTO RURAL VALLE LA ESPER	VALLE DE LA ESPERANZA, LA ALIANZA	105.00	52,500.00

DIRECCIÓN DE PATRIMONIO

JEFATURA DE BIENES INMUEBLES

RELACIÓN DE INMUEBLES POR EXPEDIENTE CATASTRAL PROPIEDAD DE MUNICIPIO DE MONTERREY AL 31 DE DICIEMBRE DE 2005

No	EXP. CAT.	USO	UBICACIÓN	COLONIA	ÁREA EN M2	VALOR CATASTRAL TOTAL
2708	84-417-013	MUNICIPIO DE MONTERREY N	FOMENTO RURAL VALLE LA ESPER	VALLE DE LA ESPERANZA, LA ALIANZA	105.00	52,500.00
2709	84-417-014	MUNICIPIO DE MONTERREY N	FOMENTO RURAL VALLE LA ESPER	VALLE DE LA ESPERANZA, LA ALIANZA	105.00	52,500.00
2710	84-417-015	MUNICIPIO DE MONTERREY N	FOMENTO RURAL VALLE LA ESPER	VALLE DE LA ESPERANZA, LA ALIANZA	105.00	52,500.00
2711	84-417-016	MUNICIPIO DE MONTERREY N	FOMENTO RURAL VALLE LA ESPER	VALLE DE LA ESPERANZA, LA ALIANZA	105.00	52,500.00
2712	84-417-017	MUNICIPIO DE MONTERREY N	FOMENTO RURAL VALLE LA ESPER	VALLE DE LA ESPERANZA, LA ALIANZA	105.00	52,500.00
2713	84-417-018	MUNICIPIO DE MONTERREY N	FOMENTO RURAL VALLE LA ESPER	VALLE DE LA ESPERANZA, LA ALIANZA	105.00	52,500.00
2714	84-417-019	MUNICIPIO DE MONTERREY N	FOMENTO RURAL VALLE LA ESPER	VALLE DE LA ESPERANZA, LA ALIANZA	105.00	52,500.00
2715	84-417-020	MUNICIPIO DE MONTERREY N	FOMENTO RURAL VALLE LA ESPER	VALLE DE LA ESPERANZA, LA ALIANZA	105.00	52,500.00
2716	84-417-021	MUNICIPIO DE MONTERREY N	FOMENTO RURAL VALLE LA ESPER	VALLE DE LA ESPERANZA, LA ALIANZA	105.00	52,500.00
2717	84-417-022	MUNICIPIO DE MONTERREY N	FOMENTO RURAL VALLE LA ESPER	VALLE DE LA ESPERANZA, LA ALIANZA	105.00	52,500.00
2718	84-417-023	MUNICIPIO DE MONTERREY N	FOMENTO RURAL VALLE LA ESPER	VALLE DE LA ESPERANZA, LA ALIANZA	105.00	52,500.00
2719	84-417-024	MUNICIPIO DE MONTERREY N	FOMENTO RURAL VALLE LA ESPER	VALLE DE LA ESPERANZA, LA ALIANZA	105.00	52,500.00
2720	84-417-025	MUNICIPIO DE MONTERREY N	FOMENTO RURAL VALLE LA ESPER	VALLE DE LA ESPERANZA, LA ALIANZA	105.00	52,500.00
2721	84-417-026	MUNICIPIO DE MONTERREY N	FOMENTO RURAL VALLE LA ESPER	VALLE DE LA ESPERANZA, LA ALIANZA	105.00	52,500.00
2722	84-417-027	MUNICIPIO DE MONTERREY N	FOMENTO RURAL VALLE LA ESPER	VALLE DE LA ESPERANZA, LA ALIANZA	105.00	52,500.00
2723	84-417-028	MUNICIPIO DE MONTERREY N	FOMENTO RURAL VALLE LA ESPER	VALLE DE LA ESPERANZA, LA ALIANZA	105.00	52,500.00
2724	84-417-029	MUNICIPIO DE MONTERREY N	FOMENTO RURAL VALLE LA ESPER	VALLE DE LA ESPERANZA, LA ALIANZA	105.00	52,500.00
2725	84-417-030	MUNICIPIO DE MONTERREY N	FOMENTO RURAL VALLE LA ESPER	VALLE DE LA ESPERANZA, LA ALIANZA	105.00	52,500.00
2726	84-417-031	MUNICIPIO DE MONTERREY N	FOMENTO RURAL VALLE LA ESPER	VALLE DE LA ESPERANZA, LA ALIANZA	105.00	52,500.00
2727	84-417-032	MUNICIPIO DE MONTERREY N	FOMENTO RURAL VALLE LA ESPER	VALLE DE LA ESPERANZA, LA ALIANZA	105.00	52,500.00
2728	84-417-033	MUNICIPIO DE MONTERREY N	FOMENTO RURAL VALLE LA ESPER	VALLE DE LA ESPERANZA, LA ALIANZA	105.00	52,500.00
2729	84-417-034	MUNICIPIO DE MONTERREY N	FOMENTO RURAL VALLE LA ESPER	VALLE DE LA ESPERANZA, LA ALIANZA	105.00	52,500.00
2730	84-417-035	MUNICIPIO DE MONTERREY N	FOMENTO RURAL VALLE LA ESPER	VALLE DE LA ESPERANZA, LA ALIANZA	105.00	52,500.00
2731	84-417-036	MUNICIPIO DE MONTERREY N	FOMENTO RURAL VALLE LA ESPER	VALLE DE LA ESPERANZA, LA ALIANZA	105.00	52,500.00
2732	84-417-037	MUNICIPIO DE MONTERREY N	FOMENTO RURAL VALLE LA ESPER	VALLE DE LA ESPERANZA, LA ALIANZA	105.00	52,500.00

DIRECCIÓN DE PATRIMONIO

JEFATURA DE BIENES INMUEBLES

RELACIÓN DE INMUEBLES POR EXPEDIENTE CATASTRAL PROPIEDAD DE MUNICIPIO DE MONTERREY AL 31 DE DICIEMBRE DE 2005

No	EXP. CAT.	USO	UBICACIÓN	COLONIA	ÁREA EN M2	VALOR CATASTRAL TOTAL
2733	84-417-038	MUNICIPIO DE MONTERREY N	FOMENTO RURAL VALLE LA ESPER	VALLE DE LA ESPERANZA, LA ALIANZA	105.00	52,500.00
2734	84-417-039	MUNICIPIO DE MONTERREY N	FOMENTO RURAL VALLE LA ESPER	VALLE DE LA ESPERANZA, LA ALIANZA	105.00	52,500.00
2735	84-417-040	MUNICIPIO DE MONTERREY N	FOMENTO RURAL VALLE LA ESPER	VALLE DE LA ESPERANZA, LA ALIANZA	105.00	52,500.00
2736	84-417-041	MUNICIPIO DE MONTERREY N	FOMENTO RURAL VALLE LA ESPER	VALLE DE LA ESPERANZA, LA ALIANZA	105.00	52,500.00
2737	84-417-042	MUNICIPIO DE MONTERREY N	FOMENTO RURAL VALLE LA ESPER	VALLE DE LA ESPERANZA, LA ALIANZA	105.00	52,500.00
2738	84-417-043	MUNICIPIO DE MONTERREY N	FOMENTO RURAL VALLE LA ESPER	VALLE DE LA ESPERANZA, LA ALIANZA	105.00	52,500.00
2739	84-417-044	MUNICIPIO DE MONTERREY N	FOMENTO RURAL VALLE LA ESPER	VALLE DE LA ESPERANZA, LA ALIANZA	105.00	52,500.00
2740	84-417-045	MUNICIPIO DE MONTERREY N	FOMENTO RURAL VALLE LA ESPER	VALLE DE LA ESPERANZA, LA ALIANZA	105.00	52,500.00
2741	84-417-046	MUNICIPIO DE MONTERREY N	FOMENTO RURAL VALLE LA ESPER	VALLE DE LA ESPERANZA, LA ALIANZA	105.00	52,500.00
2742	84-417-047	MUNICIPIO DE MONTERREY N	FOMENTO RURAL VALLE LA ESPER	VALLE DE LA ESPERANZA, LA ALIANZA	105.00	52,500.00
2743	84-417-048	MUNICIPIO DE MONTERREY N	FOMENTO RURAL VALLE LA ESPER	VALLE DE LA ESPERANZA, LA ALIANZA	105.00	52,500.00
2744	84-417-049	MUNICIPIO DE MONTERREY N	FOMENTO RURAL VALLE LA ESPER	VALLE DE LA ESPERANZA, LA ALIANZA	105.00	52,500.00
2745	84-417-050	MUNICIPIO DE MONTERREY N	FOMENTO RURAL VALLE LA ESPER	VALLE DE LA ESPERANZA, LA ALIANZA	105.00	52,500.00
2746	84-448-001	AREA MUNICIPAL		VALLE DE LA ESPERANZA, LA ALIANZA	926.49	1,036,553.00
2747	84-450-029	AREA MUNICIPAL		VALLE DE LA ESPERANZA, LA ALIANZA	10044.13	26,058.00
2748	84-452-009	AREA MUNICIPAL		VALLE DE LA ESPERANZA, LA ALIANZA	217.15	23,685.00
2749	84-469-001	ÁREA MUNICIPAL	AV ANTIGUOS EJIDATARIOS, COL VALLE DE LA ESPER	VALLE DE LA ESPERANZA, LA ALIANZA	47.37	23,685.00
2750	84-470-001	ÁREA MUNICIPAL	AV CABEZADA, COL VALLE DE LA ESPERANZA	VALLE DE LA ESPERANZA, LA ALIANZA	2397.96	899,235.00
2751	84-471-002	MUNICIPIO DE MONTERREY N	FOMENTO RURAL VALLE LA ESPER	VALLE DE LA ESPERANZA, LA ALIANZA	105.00	97,650.00
2752	84-471-004	MUNICIPIO DE MONTERREY N	FOMENTO RURAL VALLE LA ESPER	VALLE DE LA ESPERANZA, LA ALIANZA	105.00	97,650.00
2753	84-471-005	MUNICIPIO DE MONTERREY N	FOMENTO RURAL VALLE LA ESPER	VALLE DE LA ESPERANZA, LA ALIANZA	105.00	97,650.00
2754	84-471-006	MUNICIPIO DE MONTERREY N	AV CABEZADA VALLE LA ESPER	VALLE DE LA ESPERANZA, LA ALIANZA	123.13	106,715.00
2755	84-471-007	MUNICIPIO DE MONTERREY N	AV CABEZADA VALLE LA ESPER	VALLE DE LA ESPERANZA, LA ALIANZA	125.96	108,130.00
2756	84-471-008	MUNICIPIO DE MONTERREY N	AV CABEZADA VALLE LA ESPER	VALLE DE LA ESPERANZA, LA ALIANZA	124.02	107,160.00
2757	84-471-009	MUNICIPIO DE MONTERREY N	FOMENTO URBANO VALLE LA ESPER	VALLE DE LA ESPERANZA, LA ALIANZA	105.00	97,650.00

DIRECCIÓN DE PATRIMONIO

JEFATURA DE BIENES INMUEBLES

RELACIÓN DE INMUEBLES POR EXPEDIENTE CATASTRAL PROPIEDAD DE MUNICIPIO DE MONTERREY AL 31 DE DICIEMBRE DE 2005

No	EXP. CAT.	USO	UBICACIÓN	COLONIA	ÁREA EN M2	VALOR CATASTRAL TOTAL
2758	84-471-010	MUNICIPIO DE MONTERREY N	FOMENTO URBANO VALLE LA ESPER	VALLE DE LA ESPERANZA, LA ALIANZA	105.00	97,650.00
2759	84-471-011	MUNICIPIO DE MONTERREY N	FOMENTO URBANO VALLE LA ESPER	VALLE DE LA ESPERANZA, LA ALIANZA	105.00	97,650.00
2760	84-471-012	MUNICIPIO DE MONTERREY N	FOMENTO URBANO VALLE LA ESPER	VALLE DE LA ESPERANZA, LA ALIANZA	105.00	97,650.00
2761	84-471-013	MUNICIPIO DE MONTERREY N	FOMENTO URBANO VALLE LA ESPER	VALLE DE LA ESPERANZA, LA ALIANZA	107.48	98,890.00
2762	84-472-001	MUNICIPIO DE MONTERREY N	FOMENTO URBANO VALLE LA ESPER	VALLE DE LA ESPERANZA, LA ALIANZA	123.55	106,925.00
2763	84-472-002	MUNICIPIO DE MONTERREY N	FOMENTO URBANO VALLE LA ESPER	VALLE DE LA ESPERANZA, LA ALIANZA	105.00	97,650.00
2764	84-472-003	MUNICIPIO DE MONTERREY N	FOMENTO URBANO VALLE LA ESPER	VALLE DE LA ESPERANZA, LA ALIANZA	105.00	97,650.00
2765	84-472-004	MUNICIPIO DE MONTERREY N	FOMENTO URBANO VALLE LA ESPER	VALLE DE LA ESPERANZA, LA ALIANZA	105.00	97,650.00
2766	84-472-006	MUNICIPIO DE MONTERREY N	AV CABEZADA VALLE LA ESPER	VALLE DE LA ESPERANZA, LA ALIANZA	123.94	107,120.00
2767	84-472-007	MUNICIPIO DE MONTERREY N	AV CABEZADA VALLE LA ESPER	VALLE DE LA ESPERANZA, LA ALIANZA	130.41	110,355.00
2768	84-472-008	MUNICIPIO DE MONTERREY N	AV CABEZADA VALLE LA ESPER	VALLE DE LA ESPERANZA, LA ALIANZA	126.36	108,330.00
2769	84-472-010	MUNICIPIO DE MONTERREY N	FOMENTO GANADERO VALLE LA ESPER	VALLE DE LA ESPERANZA, LA ALIANZA	105.00	97,650.00
2770	84-472-011	MUNICIPIO DE MONTERREY N	FOMENTO GANADERO VALLE LA ESPER	VALLE DE LA ESPERANZA, LA ALIANZA	105.00	97,650.00
2771	84-472-012	MUNICIPIO DE MONTERREY N	FOMENTO GANADERO VALLE LA ESPER	VALLE DE LA ESPERANZA, LA ALIANZA	105.00	97,650.00
2772	84-472-013	MUNICIPIO DE MONTERREY N	FOMENTO GANADERO VALLE LA ESPER	VALLE DE LA ESPERANZA, LA ALIANZA	107.48	98,890.00
2773	84-473-001	MUNICIPIO DE MONTERREY N	FOMENTO GANADERO 512 VALLE LA ESPER	VALLE DE LA ESPERANZA, LA ALIANZA	123.54	106,920.00
2774	84-473-003	MUNICIPIO DE MONTERREY N	FOMENTO GANADERO VALLE LA ESPER	VALLE DE LA ESPERANZA, LA ALIANZA	105.00	97,650.00
2775	84-473-004	MUNICIPIO DE MONTERREY N	FOMENTO GANADERO VALLE LA ESPER	VALLE DE LA ESPERANZA, LA ALIANZA	105.00	97,650.00
2776	84-473-005	MUNICIPIO DE MONTERREY N	FOMENTO GANADERO VALLE LA ESPER	VALLE DE LA ESPERANZA, LA ALIANZA	105.00	97,650.00
2777	84-473-006	MUNICIPIO DE MONTERREY N	FOMENTO GANADERO VALLE LA ESPER	VALLE DE LA ESPERANZA, LA ALIANZA	105.00	97,650.00
2778	84-473-007	MUNICIPIO DE MONTERREY N	AV CABEZADA VALLE LA ESPER	VALLE DE LA ESPERANZA, LA ALIANZA	131.02	110,660.00
2779	84-473-008	MUNICIPIO DE MONTERREY N	AV CABEZADA VALLE LA ESPER	VALLE DE LA ESPERANZA, LA ALIANZA	172.95	131,625.00
2780	84-473-009	MUNICIPIO DE MONTERREY N	FOMENTO EJIDAL VALLE LA ESPER	VALLE DE LA ESPERANZA, LA ALIANZA	105.00	97,650.00
2781	84-473-011	MUNICIPIO DE MONTERREY N	FOMENTO EJIDAL VALLE LA ESPER	VALLE DE LA ESPERANZA, LA ALIANZA	105.00	97,650.00
2782	84-473-012	MUNICIPIO DE MONTERREY N	FOMENTO EJIDAL VALLE LA ESPER	VALLE DE LA ESPERANZA, LA ALIANZA	105.00	97,650.00

DIRECCIÓN DE PATRIMONIO

JEFATURA DE BIENES INMUEBLES

RELACIÓN DE INMUEBLES POR EXPEDIENTE CATASTRAL PROPIEDAD DE MUNICIPIO DE MONTERREY AL 31 DE DICIEMBRE DE 2005

No	EXP. CAT.	USO	UBICACIÓN	COLONIA	ÁREA EN M2	VALOR CATASTRAL TOTAL
2783	84-473-014	MUNICIPIO DE MONTERREY N	FOMENTO EJIDAL VALLE LA ESPER	VALLE DE LA ESPERANZA, LA ALIANZA	107.48	98,890.00
2784	84-474-001	DESAFECTACIONES COL VALLE LA ESPERANZA	FOMENTO EJIDAL	VALLE DE LA ESPERANZA, LA ALIANZA	116.40	102,748.00
2785	84-474-002	DESAFECTACIONES COL VALLE LA ESPERANZA	FOMENTO EJIDAL	VALLE DE LA ESPERANZA, LA ALIANZA	105.00	97,048.00
2786	84-474-003	DESAFECTACIONES COL VALLE LA ESPERANZA	FOMENTO EJIDAL	VALLE DE LA ESPERANZA, LA ALIANZA	105.00	97,048.00
2787	84-474-004	DESAFECTACIONES COL VALLE LA ESPERANZA	FOMENTO EJIDAL	VALLE DE LA ESPERANZA, LA ALIANZA	105.00	97,048.00
2788	84-474-005	DESAFECTACIONES COL VALLE LA ESPERANZA	FOMENTO EJIDAL	VALLE DE LA ESPERANZA, LA ALIANZA	105.00	97,048.00
2789	84-474-006	DESAFECTACIONES COL VALLE LA ESPERANZA	FOMENTO EJIDAL	VALLE DE LA ESPERANZA, LA ALIANZA	105.00	97,048.00
2790	84-474-007	DESAFECTACIONES COL VALLE LA ESPERANZA	FOMENTO EJIDAL	VALLE DE LA ESPERANZA, LA ALIANZA	105.00	97,048.00
2791	84-474-008	DESAFECTACIONES COL VALLE LA ESPERANZA	FOMENTO EJIDAL	VALLE DE LA ESPERANZA, LA ALIANZA	112.96	101,028.00
2792	84-474-009	DESAFECTACIONES COL VALLE LA ESPERANZA	FOMENTO AGRICOLA	VALLE DE LA ESPERANZA, LA ALIANZA	125.88	107,488.00
2793	84-474-011	DESAFECTACIONES COL VALLE LA ESPERANZA	FOMENTO AGRICOLA	VALLE DE LA ESPERANZA, LA ALIANZA	105.00	97,048.00
2794	84-474-012	DESAFECTACIONES COL VALLE LA ESPERANZA	FOMENTO AGRICOLA	VALLE DE LA ESPERANZA, LA ALIANZA	105.00	97,048.00
2795	84-474-013	DESAFECTACIONES COL VALLE LA ESPERANZA	FOMENTO AGRICOLA	VALLE DE LA ESPERANZA, LA ALIANZA	105.00	97,048.00
2796	84-474-014	DESAFECTACIONES COL VALLE LA ESPERANZA	FOMENTO AGRICOLA	VALLE DE LA ESPERANZA, LA ALIANZA	105.00	97,048.00
2797	84-474-015	DESAFECTACIONES COL VALLE LA ESPERANZA	FOMENTO AGRICOLA	VALLE DE LA ESPERANZA, LA ALIANZA	105.00	97,048.00
2798	84-475-001	DESAFECTACIONES COL VALLE LA ESPERANZA	23 DE NOVIEMBRE	VALLE DE LA ESPERANZA, LA ALIANZA	147.98	73,990.00
2799	84-475-002	DESAFECTACIONES COL VALLE LA ESPERANZA	23 DE NOVIEMBRE	VALLE DE LA ESPERANZA, LA ALIANZA	105.00	52,500.00
2800	84-475-003	DESAFECTACIONES COL VALLE LA ESPERANZA	23 DE NOVIEMBRE	VALLE DE LA ESPERANZA, LA ALIANZA	105.00	52,500.00
2801	84-475-004	DESAFECTACIONES COL VALLE LA ESPERANZA	23 DE NOVIEMBRE	VALLE DE LA ESPERANZA, LA ALIANZA	105.00	52,500.00
2802	84-475-005	DESAFECTACIONES COL VALLE LA ESPERANZA	23 DE NOVIEMBRE	VALLE DE LA ESPERANZA, LA ALIANZA	105.00	52,500.00
2803	84-475-006	DESAFECTACIONES COL VALLE LA ESPERANZA	23 DE NOVIEMBRE	VALLE DE LA ESPERANZA, LA ALIANZA	105.00	52,500.00
2804	84-475-008	DESAFECTACIONES COL VALLE LA ESPERANZA	23 DE NOVIEMBRE	VALLE DE LA ESPERANZA, LA ALIANZA	105.00	52,500.00
2805	84-475-009	DESAFECTACIONES COL VALLE LA ESPERANZA	23 DE NOVIEMBRE	VALLE DE LA ESPERANZA, LA ALIANZA	105.00	52,500.00
2806	84-475-010	DESAFECTACIONES COL VALLE LA ESPERANZA	23 DE NOVIEMBRE	VALLE DE LA ESPERANZA, LA ALIANZA	105.00	52,500.00
2807	84-475-011	DESAFECTACIONES COL VALLE LA ESPERANZA	23 DE NOVIEMBRE	VALLE DE LA ESPERANZA, LA ALIANZA	105.00	52,500.00

DIRECCIÓN DE PATRIMONIO

JEFATURA DE BIENES INMUEBLES

RELACIÓN DE INMUEBLES POR EXPEDIENTE CATASTRAL PROPIEDAD DE MUNICIPIO DE MONTERREY AL 31 DE DICIEMBRE DE 2005

No	EXP. CAT.	USO	UBICACIÓN	COLONIA	ÁREA EN M2	VALOR CATASTRAL TOTAL
2808	84-475-012	DESAFECTACIONES COL VALLE LA ESPERANZA	23 DE NOVIEMBRE	VALLE DE LA ESPERANZA, LA ALIANZA	105.00	52,500.00
2809	84-475-013	DESAFECTACIONES COL VALLE LA ESPERANZA	23 DE NOVIEMBRE	VALLE DE LA ESPERANZA, LA ALIANZA	105.00	52,500.00
2810	84-475-015	DESAFECTACIONES COL VALLE LA ESPERANZA	23 DE NOVIEMBRE	VALLE DE LA ESPERANZA, LA ALIANZA	105.00	52,500.00
2811	84-475-016	DESAFECTACIONES COL VALLE LA ESPERANZA	23 DE NOVIEMBRE	VALLE DE LA ESPERANZA, LA ALIANZA	105.00	52,500.00
2812	84-475-017	DESAFECTACIONES COL VALLE LA ESPERANZA	23 DE NOVIEMBRE	VALLE DE LA ESPERANZA, LA ALIANZA	105.00	52,500.00
2813	84-475-018	DESAFECTACIONES COL VALLE LA ESPERANZA	23 DE NOVIEMBRE	VALLE DE LA ESPERANZA, LA ALIANZA	105.00	52,500.00
2814	84-475-019	DESAFECTACIONES COL VALLE LA ESPERANZA	23 DE NOVIEMBRE	VALLE DE LA ESPERANZA, LA ALIANZA	105.00	52,500.00
2815	84-475-020	DESAFECTACIONES COL VALLE LA ESPERANZA	23 DE NOVIEMBRE	VALLE DE LA ESPERANZA, LA ALIANZA	159.17	79,585.00
2816	84-475-021	DESAFECTACIONES COL VALLE LA ESPERANZA	20 DE NOVIEMBRE	VALLE DE LA ESPERANZA, LA ALIANZA	136.72	112,908.00
2817	84-475-022	DESAFECTACIONES COL VALLE LA ESPERANZA	20 DE NOVIEMBRE	VALLE DE LA ESPERANZA, LA ALIANZA	105.00	52,500.00
2818	84-475-023	DESAFECTACIONES COL VALLE LA ESPERANZA	20 DE NOVIEMBRE	VALLE DE LA ESPERANZA, LA ALIANZA	105.00	52,500.00
2819	84-475-024	DESAFECTACIONES COL VALLE LA ESPERANZA	20 DE NOVIEMBRE	VALLE DE LA ESPERANZA, LA ALIANZA	105.00	97,048.00
2820	84-475-025	DESAFECTACIONES COL VALLE LA ESPERANZA	20 DE NOVIEMBRE	VALLE DE LA ESPERANZA, LA ALIANZA	105.00	52,500.00
2821	84-475-026	DESAFECTACIONES COL VALLE LA ESPERANZA	20 DE NOVIEMBRE	VALLE DE LA ESPERANZA, LA ALIANZA	105.00	52,500.00
2822	84-475-027	DESAFECTACIONES COL VALLE LA ESPERANZA	20 DE NOVIEMBRE	VALLE DE LA ESPERANZA, LA ALIANZA	105.00	52,500.00
2823	84-475-028	DESAFECTACIONES COL VALLE LA ESPERANZA	20 DE NOVIEMBRE	VALLE DE LA ESPERANZA, LA ALIANZA	105.00	52,500.00
2824	84-475-030	DESAFECTACIONES COL VALLE LA ESPERANZA	20 DE NOVIEMBRE	VALLE DE LA ESPERANZA, LA ALIANZA	105.00	52,500.00
2825	84-475-031	DESAFECTACIONES COL VALLE LA ESPERANZA	20 DE NOVIEMBRE	VALLE DE LA ESPERANZA, LA ALIANZA	105.00	52,500.00
2826	84-475-032	DESAFECTACIONES COL VALLE LA ESPERANZA	20 DE NOVIEMBRE	VALLE DE LA ESPERANZA, LA ALIANZA	105.00	52,500.00
2827	84-475-033	DESAFECTACIONES COL VALLE LA ESPERANZA	20 DE NOVIEMBRE	VALLE DE LA ESPERANZA, LA ALIANZA	105.00	52,500.00
2828	84-475-034	DESAFECTACIONES COL VALLE LA ESPERANZA	20 DE NOVIEMBRE	VALLE DE LA ESPERANZA, LA ALIANZA	105.00	52,500.00
2829	84-475-035	DESAFECTACIONES COL VALLE LA ESPERANZA	20 DE NOVIEMBRE	VALLE DE LA ESPERANZA, LA ALIANZA	105.00	52,500.00
2830	84-475-036	DESAFECTACIONES COL VALLE LA ESPERANZA	20 DE NOVIEMBRE	VALLE DE LA ESPERANZA, LA ALIANZA	105.00	97,048.00
2831	84-475-037	DESAFECTACIONES COL VALLE LA ESPERANZA	20 DE NOVIEMBRE	VALLE DE LA ESPERANZA, LA ALIANZA	105.00	52,500.00
2832	84-475-038	DESAFECTACIONES COL VALLE LA ESPERANZA	20 DE NOVIEMBRE	VALLE DE LA ESPERANZA, LA ALIANZA	105.00	52,500.00

DIRECCIÓN DE PATRIMONIO

JEFATURA DE BIENES INMUEBLES

RELACIÓN DE INMUEBLES POR EXPEDIENTE CATASTRAL PROPIEDAD DE MUNICIPIO DE MONTERREY AL 31 DE DICIEMBRE DE 2005

No	EXP. CAT.	USO	UBICACIÓN	COLONIA	ÁREA EN M2	VALOR CATASTRAL TOTAL
2833	84-475-039	DESAFECTACIONES COL VALLE LA ESPERANZA	20 DE NOVIEMBRE	VALLE DE LA ESPERANZA, LA ALIANZA	105.00	52,500.00
2834	84-475-040	DESAFECTACIONES COL VALLE LA ESPERANZA	20 DE NOVIEMBRE	VALLE DE LA ESPERANZA, LA ALIANZA	148.12	74,060.00
2835	84-476-001	AREA MUNICIPAL	20 DE NOVIEMBRE	VALLE DE LA ESPERANZA, LA ALIANZA	738.00	413,548.00
2836	84-476-002	DESAFECTACIONES COL VALLE LA ESPERANZA	20 DE NOVIEMBRE	VALLE DE LA ESPERANZA, LA ALIANZA	105.00	97,048.00
2837	84-476-003	DESAFECTACIONES COL VALLE LA ESPERANZA	20 DE NOVIEMBRE	VALLE DE LA ESPERANZA, LA ALIANZA	105.00	97,048.00
2838	84-476-004	DESAFECTACIONES COL VALLE LA ESPERANZA	20 DE NOVIEMBRE	VALLE DE LA ESPERANZA, LA ALIANZA	105.00	97,048.00
2839	84-476-005	DESAFECTACIONES COL VALLE LA ESPERANZA	20 DE NOVIEMBRE	VALLE DE LA ESPERANZA, LA ALIANZA	105.00	97,048.00
2840	84-476-006	DESAFECTACIONES COL VALLE LA ESPERANZA	20 DE NOVIEMBRE	VALLE DE LA ESPERANZA, LA ALIANZA	105.00	97,048.00
2841	84-476-007	DESAFECTACIONES COL VALLE LA ESPERANZA	20 DE NOVIEMBRE	VALLE DE LA ESPERANZA, LA ALIANZA	105.00	97,048.00
2842	84-476-008	DESAFECTACIONES COL VALLE LA ESPERANZA	20 DE NOVIEMBRE	VALLE DE LA ESPERANZA, LA ALIANZA	105.00	97,048.00
2843	84-476-010	DESAFECTACIONES COL VALLE LA ESPERANZA	20 DE NOVIEMBRE	VALLE DE LA ESPERANZA, LA ALIANZA	105.00	97,048.00
2844	84-476-012	DESAFECTACIONES COL VALLE LA ESPERANZA	20 DE NOVIEMBRE	VALLE DE LA ESPERANZA, LA ALIANZA	105.00	97,048.00
2845	84-476-013	DESAFECTACIONES COL VALLE LA ESPERANZA	20 DE NOVIEMBRE	VALLE DE LA ESPERANZA, LA ALIANZA	105.00	97,048.00
2846	84-476-014	DESAFECTACIONES COL VALLE LA ESPERANZA	20 DE NOVIEMBRE	VALLE DE LA ESPERANZA, LA ALIANZA	105.00	97,048.00
2847	84-476-015	DESAFECTACIONES COL VALLE LA ESPERANZA	20 DE NOVIEMBRE	VALLE DE LA ESPERANZA, LA ALIANZA	105.00	97,048.00
2848	84-476-016	DESAFECTACIONES COL VALLE LA ESPERANZA	20 DE NOVIEMBRE	VALLE DE LA ESPERANZA, LA ALIANZA	105.00	97,048.00
2849	84-476-017	DESAFECTACIONES COL VALLE LA ESPERANZA	20 DE NOVIEMBRE	VALLE DE LA ESPERANZA, LA ALIANZA	105.00	97,048.00
2850	84-476-018	DESAFECTACIONES COL VALLE LA ESPERANZA	20 DE NOVIEMBRE	VALLE DE LA ESPERANZA, LA ALIANZA	105.00	97,048.00
2851	84-476-019	DESAFECTACIONES COL VALLE LA ESPERANZA	20 DE NOVIEMBRE	VALLE DE LA ESPERANZA, LA ALIANZA	105.00	97,048.00
2852	84-476-020	DESAFECTACIONES COL VALLE LA ESPERANZA	20 DE NOVIEMBRE	VALLE DE LA ESPERANZA, LA ALIANZA	130.03	109,563.00
2853	84-476-021	DESAFECTACIONES COL VALLE LA ESPERANZA	PARQUE TARAHUMARA	VALLE DE LA ESPERANZA, LA ALIANZA	149.40	119,248.00
2854	84-476-022	DESAFECTACIONES COL VALLE LA ESPERANZA	PARQUE TARAHUMARA	VALLE DE LA ESPERANZA, LA ALIANZA	115.70	102,398.00
2855	84-476-023	DESAFECTACIONES COL VALLE LA ESPERANZA	PARQUE TARAHUMARA	VALLE DE LA ESPERANZA, LA ALIANZA	113.90	101,498.00
2856	84-476-024	DESAFECTACIONES COL VALLE LA ESPERANZA	PARQUE TARAHUMARA	VALLE DE LA ESPERANZA, LA ALIANZA	111.98	100,538.00
2857	84-476-026	DESAFECTACIONES COL VALLE LA ESPERANZA	PARQUE TARAHUMARA	VALLE DE LA ESPERANZA, LA ALIANZA	108.12	98,608.00

DIRECCIÓN DE PATRIMONIO

JEFATURA DE BIENES INMUEBLES

RELACIÓN DE INMUEBLES POR EXPEDIENTE CATASTRAL PROPIEDAD DE MUNICIPIO DE MONTERREY AL 31 DE DICIEMBRE DE 2005

No	EXP. CAT.	USO	UBICACIÓN	COLONIA	ÁREA EN M2	VALOR CATASTRAL TOTAL
2858	84-476-027	DESAFECTACIONES COL VALLE LA ESPERANZA	PARQUE TARAHUMARA	VALLE DE LA ESPERANZA, LA ALIANZA	119.34	104,218.00
2859	84-476-029	DESAFECTACIONES COL VALLE LA ESPERANZA	PARQUE TARAHUMARA	VALLE DE LA ESPERANZA, LA ALIANZA	114.47	101,783.00
2860	84-476-030	DESAFECTACIONES COL VALLE LA ESPERANZA	PARQUE TARAHUMARA	VALLE DE LA ESPERANZA, LA ALIANZA	111.48	100,288.00
2861	84-476-031	DESAFECTACIONES COL VALLE LA ESPERANZA	PARQUE TARAHUMARA	VALLE DE LA ESPERANZA, LA ALIANZA	109.60	99,348.00
2862	84-476-032	DESAFECTACIONES COL VALLE LA ESPERANZA	PARQUE TARAHUMARA	VALLE DE LA ESPERANZA, LA ALIANZA	107.16	98,128.00
2863	84-476-034	DESAFECTACIONES COL VALLE LA ESPERANZA	PARQUE TARAHUMARA	VALLE DE LA ESPERANZA, LA ALIANZA	112.46	100,778.00
2864	84-476-035	DESAFECTACIONES COL VALLE LA ESPERANZA	PARQUE TARAHUMARA	VALLE DE LA ESPERANZA, LA ALIANZA	149.20	119,148.00
2865	84-477-001	MUNICIPIO DE MONTERREY N	23 DE NOVIEMBRE VALLE LA ESPER	VALLE DE LA ESPERANZA, LA ALIANZA	108.73	99,515.00
2866	84-477-002	MUNICIPIO DE MONTERREY N	4 DE MAYO VALLE LA ESPER	VALLE DE LA ESPERANZA, LA ALIANZA	105.00	97,650.00
2867	84-477-003	MUNICIPIO DE MONTERREY N	4 DE MAYO VALLE LA ESPER	VALLE DE LA ESPERANZA, LA ALIANZA	105.00	97,650.00
2868	84-477-004	MUNICIPIO DE MONTERREY N	4 DE MAYO VALLE LA ESPER	VALLE DE LA ESPERANZA, LA ALIANZA	105.00	97,650.00
2869	84-477-005	MUNICIPIO DE MONTERREY N	4 DE MAYO VALLE LA ESPER	VALLE DE LA ESPERANZA, LA ALIANZA	105.00	97,650.00
2870	84-477-006	MUNICIPIO DE MONTERREY N	4 DE MAYO VALLE LA ESPER	VALLE DE LA ESPERANZA, LA ALIANZA	105.00	97,650.00
2871	84-477-007	MUNICIPIO DE MONTERREY N	4 DE MAYO VALLE LA ESPER	VALLE DE LA ESPERANZA, LA ALIANZA	105.00	97,650.00
2872	84-477-008	MUNICIPIO DE MONTERREY N	4 DE MAYO VALLE LA ESPER	VALLE DE LA ESPERANZA, LA ALIANZA	105.00	97,650.00
2873	84-477-009	MUNICIPIO DE MONTERREY N	4 DE MAYO VALLE LA ESPER	VALLE DE LA ESPERANZA, LA ALIANZA	105.00	97,650.00
2874	84-477-011	MUNICIPIO DE MONTERREY N	EMILIO SAADE VALLE LA ESPER	VALLE DE LA ESPERANZA, LA ALIANZA	105.45	97,875.00
2875	84-477-012	MUNICIPIO DE MONTERREY N	EMILIO SAADE VALLE LA ESPER	VALLE DE LA ESPERANZA, LA ALIANZA	105.00	97,650.00
2876	84-477-013	MUNICIPIO DE MONTERREY N	EMILIO SAADE VALLE LA ESPER	VALLE DE LA ESPERANZA, LA ALIANZA	105.00	97,650.00
2877	84-477-014	MUNICIPIO DE MONTERREY N	EMILIO SAADE VALLE LA ESPER	VALLE DE LA ESPERANZA, LA ALIANZA	105.00	97,650.00
2878	84-477-015	MUNICIPIO DE MONTERREY N	EMILIO SAADE VALLE LA ESPER	VALLE DE LA ESPERANZA, LA ALIANZA	105.00	97,650.00
2879	84-477-016	MUNICIPIO DE MONTERREY N	EMILIO SAADE VALLE LA ESPER	VALLE DE LA ESPERANZA, LA ALIANZA	105.00	97,650.00
2880	84-477-017	MUNICIPIO DE MONTERREY N	EMILIO SAADE VALLE LA ESPER	VALLE DE LA ESPERANZA, LA ALIANZA	105.00	97,650.00
2881	84-477-018	MUNICIPIO DE MONTERREY N	EMILIO SAADE VALLE LA ESPER	VALLE DE LA ESPERANZA, LA ALIANZA	105.00	97,650.00
2882	84-477-019	MUNICIPIO DE MONTERREY N	EMILIO SAADE VALLE LA ESPER	VALLE DE LA ESPERANZA, LA ALIANZA	105.00	97,650.00

DIRECCIÓN DE PATRIMONIO

JEFATURA DE BIENES INMUEBLES

RELACIÓN DE INMUEBLES POR EXPEDIENTE CATASTRAL PROPIEDAD DE MUNICIPIO DE MONTERREY AL 31 DE DICIEMBRE DE 2005

No	EXP. CAT.	USO	UBICACIÓN		COLONIA	ÁREA EN M2	VALOR CATASTRAL TOTAL
2883	84-477-020	MUNICIPIO DE MONTERREY N	EMILIO SAADE	VALLE LA ESPER	VALLE DE LA ESPERANZA, LA ALIANZA	130.45	110,375.00
2884	84-478-001	MUNICIPIO DE MONTERREY N	EMILIO SAADE	VALLE LA ESPER	VALLE DE LA ESPERANZA, LA ALIANZA	132.86	111,580.00
2885	84-478-002	MUNICIPIO DE MONTERREY N	EMILIO SAADE	VALLE LA ESPER	VALLE DE LA ESPERANZA, LA ALIANZA	105.00	97,650.00
2886	84-478-003	MUNICIPIO DE MONTERREY N	EMILIO SAADE	VALLE LA ESPER	VALLE DE LA ESPERANZA, LA ALIANZA	105.00	97,650.00
2887	84-478-004	MUNICIPIO DE MONTERREY N	EMILIO SAADE	VALLE LA ESPER	VALLE DE LA ESPERANZA, LA ALIANZA	105.00	97,650.00
2888	84-478-005	MUNICIPIO DE MONTERREY N	EMILIO SAADE	VALLE LA ESPER	VALLE DE LA ESPERANZA, LA ALIANZA	105.00	97,650.00
2889	84-478-006	MUNICIPIO DE MONTERREY N	EMILIO SAADE	VALLE LA ESPER	VALLE DE LA ESPERANZA, LA ALIANZA	105.00	97,650.00
2890	84-478-008	MUNICIPIO DE MONTERREY N	EMILIO SAADE	VALLE LA ESPER	VALLE DE LA ESPERANZA, LA ALIANZA	105.00	97,650.00
2891	84-478-009	MUNICIPIO DE MONTERREY N	EMILIO SAADE	VALLE LA ESPER	VALLE DE LA ESPERANZA, LA ALIANZA	105.00	97,650.00
2892	84-478-010	MUNICIPIO DE MONTERREY N	EMILIO SAADE	VALLE LA ESPER	VALLE DE LA ESPERANZA, LA ALIANZA	120.05	105,175.00
2893	84-478-011	MUNICIPIO DE MONTERREY N	1 DE MAYO	VALLE LA ESPER	VALLE DE LA ESPERANZA, LA ALIANZA	114.67	102,485.00
2894	84-478-012	MUNICIPIO DE MONTERREY N	1 DE MAYO	VALLE LA ESPER	VALLE DE LA ESPERANZA, LA ALIANZA	105.00	97,650.00
2895	84-478-013	MUNICIPIO DE MONTERREY N	1 DE MAYO	VALLE LA ESPER	VALLE DE LA ESPERANZA, LA ALIANZA	105.00	97,650.00
2896	84-478-014	MUNICIPIO DE MONTERREY N	1 DE MAYO	VALLE LA ESPER	VALLE DE LA ESPERANZA, LA ALIANZA	105.00	97,650.00
2897	84-478-015	MUNICIPIO DE MONTERREY N	1 DE MAYO	VALLE LA ESPER	VALLE DE LA ESPERANZA, LA ALIANZA	105.00	97,650.00
2898	84-478-016	MUNICIPIO DE MONTERREY N	1 DE MAYO	VALLE LA ESPER	VALLE DE LA ESPERANZA, LA ALIANZA	105.00	97,650.00
2899	84-478-017	MUNICIPIO DE MONTERREY N	1 DE MAYO	VALLE LA ESPER	VALLE DE LA ESPERANZA, LA ALIANZA	105.00	97,650.00
2900	84-478-018	MUNICIPIO DE MONTERREY N	1 DE MAYO	VALLE LA ESPER	VALLE DE LA ESPERANZA, LA ALIANZA	105.00	97,650.00
2901	84-478-019	MUNICIPIO DE MONTERREY N	1 DE MAYO	VALLE LA ESPER	VALLE DE LA ESPERANZA, LA ALIANZA	105.00	97,650.00
2902	84-478-020	MUNICIPIO DE MONTERREY N	1 DE MAYO	VALLE LA ESPER	VALLE DE LA ESPERANZA, LA ALIANZA	132.86	111,580.00
2903	84-479-001	MUNICIPIO DE MONTERREY N	23 DE NOVIEMBRE	VALLE LA ESPER	VALLE DE LA ESPERANZA, LA ALIANZA	115.65	102,975.00
2904	84-479-002	MUNICIPIO DE MONTERREY N	23 DE NOVIEMBRE	VALLE LA ESPER	VALLE DE LA ESPERANZA, LA ALIANZA	105.00	97,650.00
2905	84-479-003	MUNICIPIO DE MONTERREY N	23 DE NOVIEMBRE	VALLE LA ESPER	VALLE DE LA ESPERANZA, LA ALIANZA	105.00	97,650.00
2906	84-479-004	MUNICIPIO DE MONTERREY N	23 DE NOVIEMBRE	VALLE LA ESPER	VALLE DE LA ESPERANZA, LA ALIANZA	105.00	97,650.00
2907	84-479-005	MUNICIPIO DE MONTERREY N	23 DE NOVIEMBRE	VALLE LA ESPER	VALLE DE LA ESPERANZA, LA ALIANZA	105.00	97,650.00

DIRECCIÓN DE PATRIMONIO

JEFATURA DE BIENES INMUEBLES

RELACIÓN DE INMUEBLES POR EXPEDIENTE CATASTRAL PROPIEDAD DE MUNICIPIO DE MONTERREY AL 31 DE DICIEMBRE DE 2005

No	EXP. CAT.	USO	UBICACIÓN		COLONIA	ÁREA EN M2	VALOR CATASTRAL TOTAL
2908	84-479-006	MUNICIPIO DE MONTERREY N	23 DE NOVIEMBRE	VALLE LA ESPER	VALLE DE LA ESPERANZA, LA ALIANZA	105.00	97,650.00
2909	84-479-007	MUNICIPIO DE MONTERREY N	23 DE NOVIEMBRE	VALLE LA ESPER	VALLE DE LA ESPERANZA, LA ALIANZA	105.00	97,650.00
2910	84-479-008	MUNICIPIO DE MONTERREY N	23 DE NOVIEMBRE	VALLE LA ESPER	VALLE DE LA ESPERANZA, LA ALIANZA	105.00	97,650.00
2911	84-479-009	MUNICIPIO DE MONTERREY N	23 DE NOVIEMBRE	VALLE LA ESPER	VALLE DE LA ESPERANZA, LA ALIANZA	105.00	97,650.00
2912	84-479-010	MUNICIPIO DE MONTERREY N	23 DE NOVIEMBRE	VALLE LA ESPER	VALLE DE LA ESPERANZA, LA ALIANZA	105.00	97,650.00
2913	84-479-011	MUNICIPIO DE MONTERREY N	23 DE NOVIEMBRE	VALLE LA ESPER	VALLE DE LA ESPERANZA, LA ALIANZA	105.00	97,650.00
2914	84-479-012	MUNICIPIO DE MONTERREY N	23 DE NOVIEMBRE	VALLE LA ESPER	VALLE DE LA ESPERANZA, LA ALIANZA	105.00	97,650.00
2915	84-479-013	MUNICIPIO DE MONTERREY N	23 DE NOVIEMBRE	VALLE LA ESPER	VALLE DE LA ESPERANZA, LA ALIANZA	105.00	97,650.00
2916	84-479-014	MUNICIPIO DE MONTERREY N	23 DE NOVIEMBRE	VALLE LA ESPER	VALLE DE LA ESPERANZA, LA ALIANZA	105.00	97,650.00
2917	84-479-015	MUNICIPIO DE MONTERREY N	23 DE NOVIEMBRE	VALLE LA ESPER	VALLE DE LA ESPERANZA, LA ALIANZA	105.00	97,650.00
2918	84-479-016	MUNICIPIO DE MONTERREY N	23 DE NOVIEMBRE	VALLE LA ESPER	VALLE DE LA ESPERANZA, LA ALIANZA	105.00	97,650.00
2919	84-479-017	MUNICIPIO DE MONTERREY N	23 DE NOVIEMBRE	VALLE LA ESPER	VALLE DE LA ESPERANZA, LA ALIANZA	105.00	97,650.00
2920	84-479-018	MUNICIPIO DE MONTERREY N	23 DE NOVIEMBRE	VALLE LA ESPER	VALLE DE LA ESPERANZA, LA ALIANZA	105.00	97,650.00
2921	84-479-019	MUNICIPIO DE MONTERREY N	23 DE NOVIEMBRE	VALLE LA ESPER	VALLE DE LA ESPERANZA, LA ALIANZA	105.00	97,650.00
2922	84-479-020	MUNICIPIO DE MONTERREY N	23 DE NOVIEMBRE	VALLE LA ESPER	VALLE DE LA ESPERANZA, LA ALIANZA	105.00	97,650.00
2923	84-479-021	MUNICIPIO DE MONTERREY N	23 DE NOVIEMBRE	VALLE LA ESPER	VALLE DE LA ESPERANZA, LA ALIANZA	105.00	97,650.00
2924	84-479-022	MUNICIPIO DE MONTERREY N	23 DE NOVIEMBRE	VALLE LA ESPER	VALLE DE LA ESPERANZA, LA ALIANZA	105.00	97,650.00
2925	84-479-023	MUNICIPIO DE MONTERREY N	EL MAIZAL	VALLE LA ESPER	VALLE DE LA ESPERANZA, LA ALIANZA	135.76	113,030.00
2926	84-479-024	MUNICIPIO DE MONTERREY N	EL MAIZAL	VALLE LA ESPER	VALLE DE LA ESPERANZA, LA ALIANZA	141.52	115,910.00
2927	84-479-026	MUNICIPIO DE MONTERREY N	5 DE MAYO	VALLE LA ESPER	VALLE DE LA ESPERANZA, LA ALIANZA	105.00	97,650.00
2928	84-479-027	MUNICIPIO DE MONTERREY N	5 DE MAYO	VALLE LA ESPER	VALLE DE LA ESPERANZA, LA ALIANZA	105.00	97,650.00
2929	84-479-029	MUNICIPIO DE MONTERREY N	5 DE MAYO	VALLE LA ESPER	VALLE DE LA ESPERANZA, LA ALIANZA	105.00	97,650.00
2930	84-479-030	MUNICIPIO DE MONTERREY N	5 DE MAYO	VALLE LA ESPER	VALLE DE LA ESPERANZA, LA ALIANZA	105.00	97,650.00
2931	84-479-031	MUNICIPIO DE MONTERREY N	5 DE MAYO	VALLE LA ESPER	VALLE DE LA ESPERANZA, LA ALIANZA	105.00	97,650.00
2932	84-479-032	MUNICIPIO DE MONTERREY N	5 DE MAYO	VALLE LA ESPER	VALLE DE LA ESPERANZA, LA ALIANZA	105.00	97,650.00

DIRECCIÓN DE PATRIMONIO

JEFATURA DE BIENES INMUEBLES

RELACIÓN DE INMUEBLES POR EXPEDIENTE CATASTRAL PROPIEDAD DE MUNICIPIO DE MONTERREY AL 31 DE DICIEMBRE DE 2005

No	EXP. CAT.	USO	UBICACIÓN		COLONIA	ÁREA EN M2	VALOR CATASTRAL TOTAL
2933	84-479-033	MUNICIPIO DE MONTERREY N	5 DE MAYO	VALLE LA ESPER	VALLE DE LA ESPERANZA, LA ALIANZA	105.00	97,650.00
2934	84-479-034	MUNICIPIO DE MONTERREY N	5 DE MAYO	VALLE LA ESPER	VALLE DE LA ESPERANZA, LA ALIANZA	105.00	97,650.00
2935	84-479-035	MUNICIPIO DE MONTERREY N	5 DE MAYO	VALLE LA ESPER	VALLE DE LA ESPERANZA, LA ALIANZA	105.00	97,650.00
2936	84-479-036	MUNICIPIO DE MONTERREY N	5 DE MAYO	VALLE LA ESPER	VALLE DE LA ESPERANZA, LA ALIANZA	105.00	97,650.00
2937	84-479-037	MUNICIPIO DE MONTERREY N	5 DE MAYO	VALLE LA ESPER	VALLE DE LA ESPERANZA, LA ALIANZA	105.00	97,650.00
2938	84-479-038	MUNICIPIO DE MONTERREY N	5 DE MAYO	VALLE LA ESPER	VALLE DE LA ESPERANZA, LA ALIANZA	105.00	97,650.00
2939	84-479-039	MUNICIPIO DE MONTERREY N	5 DE MAYO	VALLE LA ESPER	VALLE DE LA ESPERANZA, LA ALIANZA	105.00	97,650.00
2940	84-479-040	MUNICIPIO DE MONTERREY N	5 DE MAYO	VALLE LA ESPER	VALLE DE LA ESPERANZA, LA ALIANZA	105.00	97,650.00
2941	84-479-041	MUNICIPIO DE MONTERREY N	5 DE MAYO	VALLE LA ESPER	VALLE DE LA ESPERANZA, LA ALIANZA	105.00	97,650.00
2942	84-479-042	MUNICIPIO DE MONTERREY N	5 DE MAYO	VALLE LA ESPER	VALLE DE LA ESPERANZA, LA ALIANZA	105.00	97,650.00
2943	84-479-044	MUNICIPIO DE MONTERREY N	5 DE MAYO	VALLE LA ESPER	VALLE DE LA ESPERANZA, LA ALIANZA	105.00	97,650.00
2944	84-479-045	MUNICIPIO DE MONTERREY N	5 DE MAYO	VALLE LA ESPER	VALLE DE LA ESPERANZA, LA ALIANZA	105.00	97,650.00
2945	84-479-046	MUNICIPIO DE MONTERREY N	5 DE MAYO	VALLE LA ESPER	VALLE DE LA ESPERANZA, LA ALIANZA	115.31	102,805.00
2946	84-480-001	MUNICIPIO DE MONTERREY N	4 DE NOVIEMBRE	VALLE LA ESPER	VALLE DE LA ESPERANZA, LA ALIANZA	115.11	102,705.00
2947	84-480-002	MUNICIPIO DE MONTERREY N	4 DE NOVIEMBRE	VALLE LA ESPER	VALLE DE LA ESPERANZA, LA ALIANZA	105.00	97,650.00
2948	84-480-003	MUNICIPIO DE MONTERREY N	4 DE NOVIEMBRE	VALLE LA ESPER	VALLE DE LA ESPERANZA, LA ALIANZA	105.00	97,650.00
2949	84-480-004	MUNICIPIO DE MONTERREY N	4 DE NOVIEMBRE	VALLE LA ESPER	VALLE DE LA ESPERANZA, LA ALIANZA	105.00	97,650.00
2950	84-480-005	MUNICIPIO DE MONTERREY N	4 DE NOVIEMBRE	VALLE LA ESPER	VALLE DE LA ESPERANZA, LA ALIANZA	105.00	97,650.00
2951	84-480-006	MUNICIPIO DE MONTERREY N	4 DE NOVIEMBRE	VALLE LA ESPER	VALLE DE LA ESPERANZA, LA ALIANZA	105.00	97,650.00
2952	84-480-007	MUNICIPIO DE MONTERREY N	4 DE NOVIEMBRE	VALLE LA ESPER	VALLE DE LA ESPERANZA, LA ALIANZA	105.00	97,650.00
2953	84-480-008	MUNICIPIO DE MONTERREY N	4 DE NOVIEMBRE	VALLE LA ESPER	VALLE DE LA ESPERANZA, LA ALIANZA	105.00	97,650.00
2954	84-480-010	MUNICIPIO DE MONTERREY N	3 DE OCTUBRE	VALLE LA ESPER	VALLE DE LA ESPERANZA, LA ALIANZA	149.35	119,825.00
2955	84-480-012	MUNICIPIO DE MONTERREY N	3 DE OCTUBRE	VALLE LA ESPER	VALLE DE LA ESPERANZA, LA ALIANZA	105.00	97,650.00
2956	84-480-013	MUNICIPIO DE MONTERREY N	3 DE OCTUBRE	VALLE LA ESPER	VALLE DE LA ESPERANZA, LA ALIANZA	105.00	97,650.00
2957	84-480-014	MUNICIPIO DE MONTERREY N	3 DE OCTUBRE	VALLE LA ESPER	VALLE DE LA ESPERANZA, LA ALIANZA	105.00	97,650.00

DIRECCIÓN DE PATRIMONIO

JEFATURA DE BIENES INMUEBLES

RELACIÓN DE INMUEBLES POR EXPEDIENTE CATASTRAL PROPIEDAD DE MUNICIPIO DE MONTERREY AL 31 DE DICIEMBRE DE 2005

No	EXP. CAT.	USO	UBICACIÓN		COLONIA	ÁREA EN M2	VALOR CATASTRAL TOTAL
2958	84-480-015	MUNICIPIO DE MONTERREY N	3 DE OCTUBRE	VALLE LA ESPER	VALLE DE LA ESPERANZA, LA ALIANZA	105.00	97,650.00
2959	84-480-017	MUNICIPIO DE MONTERREY N	3 DE OCTUBRE	VALLE LA ESPER	VALLE DE LA ESPERANZA, LA ALIANZA	105.00	97,650.00
2960	84-480-018	MUNICIPIO DE MONTERREY N	3 DE OCTUBRE	VALLE LA ESPER	VALLE DE LA ESPERANZA, LA ALIANZA	119.79	105,045.00
2961	84-481-001	ÁREA MUNICIPAL	EL MAIZAL, COL VALLE DE LA ESPERANZA		VALLE DE LA ESPERANZA, LA ALIANZA	1187.03	563,839.00
2962	84-482-001	MUNICIPIO DE MONTERREY N	4 DE NOVIEMBRE	VALLE LA ESPER	VALLE DE LA ESPERANZA, LA ALIANZA	110.47	100,385.00
2963	84-482-002	MUNICIPIO DE MONTERREY N	4 DE NOVIEMBRE	VALLE LA ESPER	VALLE DE LA ESPERANZA, LA ALIANZA	105.00	97,650.00
2964	84-482-003	MUNICIPIO DE MONTERREY N	4 DE NOVIEMBRE	VALLE LA ESPER	VALLE DE LA ESPERANZA, LA ALIANZA	105.00	97,650.00
2965	84-482-004	MUNICIPIO DE MONTERREY N	4 DE NOVIEMBRE	VALLE LA ESPER	VALLE DE LA ESPERANZA, LA ALIANZA	105.00	97,650.00
2966	84-482-005	MUNICIPIO DE MONTERREY N	4 DE NOVIEMBRE	VALLE LA ESPER	VALLE DE LA ESPERANZA, LA ALIANZA	105.00	97,650.00
2967	84-482-006	MUNICIPIO DE MONTERREY N	4 DE NOVIEMBRE	VALLE LA ESPER	VALLE DE LA ESPERANZA, LA ALIANZA	105.00	97,650.00
2968	84-482-007	MUNICIPIO DE MONTERREY N	4 DE NOVIEMBRE	VALLE LA ESPER	VALLE DE LA ESPERANZA, LA ALIANZA	105.00	97,650.00
2969	84-482-009	MUNICIPIO DE MONTERREY N	4 DE NOVIEMBRE	VALLE LA ESPER	VALLE DE LA ESPERANZA, LA ALIANZA	105.00	97,650.00
2970	84-482-010	MUNICIPIO DE MONTERREY N	4 DE NOVIEMBRE	VALLE LA ESPER	VALLE DE LA ESPERANZA, LA ALIANZA	105.00	97,650.00
2971	84-482-011	MUNICIPIO DE MONTERREY N	4 DE NOVIEMBRE	VALLE LA ESPER	VALLE DE LA ESPERANZA, LA ALIANZA	105.00	97,650.00
2972	84-482-012	MUNICIPIO DE MONTERREY N	4 DE NOVIEMBRE	VALLE LA ESPER	VALLE DE LA ESPERANZA, LA ALIANZA	105.00	97,650.00
2973	84-482-014	MUNICIPIO DE MONTERREY N	LUIS RDZ GONGORA	VALLE LA ESPER	VALLE DE LA ESPERANZA, LA ALIANZA	124.29	107,295.00
2974	84-482-015	MUNICIPIO DE MONTERREY N	LUIS RDZ GONGORA	VALLE LA ESPER	VALLE DE LA ESPERANZA, LA ALIANZA	129.48	109,890.00
2975	84-482-016	MUNICIPIO DE MONTERREY N	LUIS RDZ GONGORA	VALLE LA ESPER	VALLE DE LA ESPERANZA, LA ALIANZA	125.67	107,985.00
2976	84-482-017	MUNICIPIO DE MONTERREY N	3 DE OCTUBRE	VALLE LA ESPER	VALLE DE LA ESPERANZA, LA ALIANZA	105.00	97,650.00
2977	84-482-018	MUNICIPIO DE MONTERREY N	3 DE OCTUBRE	VALLE LA ESPER	VALLE DE LA ESPERANZA, LA ALIANZA	105.00	97,650.00
2978	84-482-019	MUNICIPIO DE MONTERREY N	3 DE OCTUBRE	VALLE LA ESPER	VALLE DE LA ESPERANZA, LA ALIANZA	105.00	97,650.00
2979	84-482-020	MUNICIPIO DE MONTERREY N	3 DE OCTUBRE	VALLE LA ESPER	VALLE DE LA ESPERANZA, LA ALIANZA	105.00	97,650.00
2980	84-482-021	MUNICIPIO DE MONTERREY N	3 DE OCTUBRE	VALLE LA ESPER	VALLE DE LA ESPERANZA, LA ALIANZA	105.00	97,650.00
2981	84-482-022	MUNICIPIO DE MONTERREY N	3 DE OCTUBRE	VALLE LA ESPER	VALLE DE LA ESPERANZA, LA ALIANZA	105.00	97,650.00
2982	84-482-023	MUNICIPIO DE MONTERREY N	3 DE OCTUBRE	VALLE LA ESPER	VALLE DE LA ESPERANZA, LA ALIANZA	105.00	97,650.00

DIRECCIÓN DE PATRIMONIO

JEFATURA DE BIENES INMUEBLES

RELACIÓN DE INMUEBLES POR EXPEDIENTE CATASTRAL PROPIEDAD DE MUNICIPIO DE MONTERREY AL 31 DE DICIEMBRE DE 2005

No	EXP. CAT.	USO	UBICACIÓN	COLONIA	ÁREA EN M2	VALOR CATASTRAL TOTAL
2983	84-482-024	MUNICIPIO DE MONTERREY N	3 DE OCTUBRE VALLE LA ESPER	VALLE DE LA ESPERANZA, LA ALIANZA	105.00	97,650.00
2984	84-482-025	MUNICIPIO DE MONTERREY N	3 DE OCTUBRE VALLE LA ESPER	VALLE DE LA ESPERANZA, LA ALIANZA	105.00	97,650.00
2985	84-482-026	MUNICIPIO DE MONTERREY N	3 DE OCTUBRE VALLE LA ESPER	VALLE DE LA ESPERANZA, LA ALIANZA	105.00	97,650.00
2986	84-482-027	MUNICIPIO DE MONTERREY N	3 DE OCTUBRE VALLE LA ESPER	VALLE DE LA ESPERANZA, LA ALIANZA	105.00	97,650.00
2987	84-482-028	MUNICIPIO DE MONTERREY N	3 DE OCTUBRE VALLE LA ESPER	VALLE DE LA ESPERANZA, LA ALIANZA	105.00	97,650.00
2988	84-482-029	MUNICIPIO DE MONTERREY N	3 DE OCTUBRE VALLE LA ESPER	VALLE DE LA ESPERANZA, LA ALIANZA	105.52	97,910.00
2989	84-483-001	DESAFECTACIONES COL VALLE LA ESPERANZA	3 DE OCTUBRE	VALLE DE LA ESPERANZA, LA ALIANZA	109.96	54,980.00
2990	84-483-002	DESAFECTACIONES COL VALLE LA ESPERANZA	3 DE OCTUBRE	VALLE DE LA ESPERANZA, LA ALIANZA	105.00	52,500.00
2991	84-483-004	DESAFECTACIONES COL VALLE LA ESPERANZA	3 DE OCTUBRE	VALLE DE LA ESPERANZA, LA ALIANZA	105.00	52,500.00
2992	84-483-005	DESAFECTACIONES COL VALLE LA ESPERANZA	3 DE OCTUBRE	VALLE DE LA ESPERANZA, LA ALIANZA	105.00	52,500.00
2993	84-483-006	DESAFECTACIONES COL VALLE LA ESPERANZA	3 DE OCTUBRE	VALLE DE LA ESPERANZA, LA ALIANZA	105.00	52,500.00
2994	84-483-007	DESAFECTACIONES COL VALLE LA ESPERANZA	3 DE OCTUBRE	VALLE DE LA ESPERANZA, LA ALIANZA	105.00	52,500.00
2995	84-483-008	DESAFECTACIONES COL VALLE LA ESPERANZA	3 DE OCTUBRE	VALLE DE LA ESPERANZA, LA ALIANZA	105.00	52,500.00
2996	84-483-009	DESAFECTACIONES COL VALLE LA ESPERANZA	3 DE OCTUBRE	VALLE DE LA ESPERANZA, LA ALIANZA	105.00	52,500.00
2997	84-483-010	DESAFECTACIONES COL VALLE LA ESPERANZA	3 DE OCTUBRE	VALLE DE LA ESPERANZA, LA ALIANZA	105.00	52,500.00
2998	84-483-011	DESAFECTACIONES COL VALLE LA ESPERANZA	3 DE OCTUBRE	VALLE DE LA ESPERANZA, LA ALIANZA	105.00	52,500.00
2999	84-483-012	DESAFECTACIONES COL VALLE LA ESPERANZA	3 DE OCTUBRE	VALLE DE LA ESPERANZA, LA ALIANZA	105.00	52,500.00
3000	84-483-013	DESAFECTACIONES COL VALLE LA ESPERANZA	3 DE OCTUBRE	VALLE DE LA ESPERANZA, LA ALIANZA	105.00	52,500.00
3001	84-483-014	DESAFECTACIONES COL VALLE LA ESPERANZA	LUIS RDZ GONGORA	VALLE DE LA ESPERANZA, LA ALIANZA	116.70	58,350.00
3002	84-483-016	DESAFECTACIONES COL VALLE LA ESPERANZA	LUIS RDZ GONGORA	VALLE DE LA ESPERANZA, LA ALIANZA	115.34	57,670.00
3003	84-483-018	DESAFECTACIONES COL VALLE LA ESPERANZA	2 DE FEBRERO	VALLE DE LA ESPERANZA, LA ALIANZA	105.00	52,500.00
3004	84-483-019	DESAFECTACIONES COL VALLE LA ESPERANZA	2 DE FEBRERO	VALLE DE LA ESPERANZA, LA ALIANZA	105.00	52,500.00
3005	84-483-020	DESAFECTACIONES COL VALLE LA ESPERANZA	2 DE FEBRERO	VALLE DE LA ESPERANZA, LA ALIANZA	105.00	52,500.00
3006	84-483-021	DESAFECTACIONES COL VALLE LA ESPERANZA	2 DE FEBRERO	VALLE DE LA ESPERANZA, LA ALIANZA	105.00	52,500.00
3007	84-483-022	DESAFECTACIONES COL VALLE LA ESPERANZA	2 DE FEBRERO	VALLE DE LA ESPERANZA, LA ALIANZA	105.00	52,500.00

DIRECCIÓN DE PATRIMONIO

JEFATURA DE BIENES INMUEBLES

RELACIÓN DE INMUEBLES POR EXPEDIENTE CATASTRAL PROPIEDAD DE MUNICIPIO DE MONTERREY AL 31 DE DICIEMBRE DE 2005

No	EXP. CAT.	USO	UBICACIÓN	COLONIA	ÁREA EN M2	VALOR CATASTRAL TOTAL
3008	84-483-023	DESAFECTACIONES COL VALLE LA ESPERANZA	2 DE FEBRERO	VALLE DE LA ESPERANZA, LA ALIANZA	105.00	52,500.00
3009	84-483-024	DESAFECTACIONES COL VALLE LA ESPERANZA	2 DE FEBRERO	VALLE DE LA ESPERANZA, LA ALIANZA	105.00	52,500.00
3010	84-483-025	DESAFECTACIONES COL VALLE LA ESPERANZA	2 DE FEBRERO	VALLE DE LA ESPERANZA, LA ALIANZA	105.00	52,500.00
3011	84-483-026	DESAFECTACIONES COL VALLE LA ESPERANZA	2 DE FEBRERO	VALLE DE LA ESPERANZA, LA ALIANZA	105.00	52,500.00
3012	84-483-027	DESAFECTACIONES COL VALLE LA ESPERANZA	2 DE FEBRERO	VALLE DE LA ESPERANZA, LA ALIANZA	105.00	52,500.00
3013	84-483-028	DESAFECTACIONES COL VALLE LA ESPERANZA	2 DE FEBRERO	VALLE DE LA ESPERANZA, LA ALIANZA	105.00	52,500.00
3014	84-483-029	MUNICIPIO DE MONTERREY N	2 DE FEBRERO	VALLE DE LA ESPERANZA, LA ALIANZA	126.04	108,170.00
3015	84-484-001	DESAFECTACIONES COL VALLE LA ESPERANZA	13 DE MAYO	VALLE DE LA ESPERANZA, LA ALIANZA	136.80	68,400.00
3016	84-484-002	DESAFECTACIONES COL VALLE LA ESPERANZA	2 DE FEBRERO	VALLE DE LA ESPERANZA, LA ALIANZA	147.81	73,905.00
3017	84-484-003	DESAFECTACIONES COL VALLE LA ESPERANZA	2 DE FEBRERO	VALLE DE LA ESPERANZA, LA ALIANZA	129.97	64,985.00
3018	84-484-005	DESAFECTACIONES COL VALLE LA ESPERANZA	2 DE FEBRERO	VALLE DE LA ESPERANZA, LA ALIANZA	207.72	103,860.00
3019	84-484-007	DESAFECTACIONES COL VALLE LA ESPERANZA	EL MAIZAL	VALLE DE LA ESPERANZA, LA ALIANZA	105.97	52,985.00
3020	84-484-008	DESAFECTACIONES COL VALLE LA ESPERANZA	EL MAIZAL	VALLE DE LA ESPERANZA, LA ALIANZA	105.00	52,500.00
3021	84-484-009	DESAFECTACIONES COL VALLE LA ESPERANZA	EL MAIZAL	VALLE DE LA ESPERANZA, LA ALIANZA	105.00	52,500.00
3022	84-484-010	DESAFECTACIONES COL VALLE LA ESPERANZA	EL MAIZAL	VALLE DE LA ESPERANZA, LA ALIANZA	105.00	52,500.00
3023	84-484-011	DESAFECTACIONES COL VALLE LA ESPERANZA	EL MAIZAL	VALLE DE LA ESPERANZA, LA ALIANZA	105.00	52,500.00
3024	84-484-012	DESAFECTACIONES COL VALLE LA ESPERANZA	EL MAIZAL	VALLE DE LA ESPERANZA, LA ALIANZA	105.00	52,500.00
3025	84-484-013	DESAFECTACIONES COL VALLE LA ESPERANZA	EL MAIZAL	VALLE DE LA ESPERANZA, LA ALIANZA	105.00	52,500.00
3026	84-484-014	DESAFECTACIONES COL VALLE LA ESPERANZA	EL MAIZAL	VALLE DE LA ESPERANZA, LA ALIANZA	105.00	52,500.00
3027	84-484-015	DESAFECTACIONES COL VALLE LA ESPERANZA	EL MAIZAL	VALLE DE LA ESPERANZA, LA ALIANZA	105.00	52,500.00
3028	84-484-016	DESAFECTACIONES COL VALLE LA ESPERANZA	EL MAIZAL	VALLE DE LA ESPERANZA, LA ALIANZA	105.00	52,500.00
3029	84-484-017	DESAFECTACIONES COL VALLE LA ESPERANZA	EL MAIZAL	VALLE DE LA ESPERANZA, LA ALIANZA	119.89	59,945.00
3030	84-484-018	DESAFECTACIONES COL VALLE LA ESPERANZA	13 DE MAYO	VALLE DE LA ESPERANZA, LA ALIANZA	154.02	77,010.00
3031	84-484-019	DESAFECTACIONES COL VALLE LA ESPERANZA	13 DE MAYO	VALLE DE LA ESPERANZA, LA ALIANZA	105.00	52,500.00
3032	84-485-001	DESAFECTACIONES COL VALLE LA ESPERANZA	13 DE MAYO	VALLE DE LA ESPERANZA, LA ALIANZA	114.88	57,440.00

DIRECCIÓN DE PATRIMONIO

JEFATURA DE BIENES INMUEBLES

RELACIÓN DE INMUEBLES POR EXPEDIENTE CATASTRAL PROPIEDAD DE MUNICIPIO DE MONTERREY AL 31 DE DICIEMBRE DE 2005

No	EXP. CAT.	USO	UBICACIÓN	COLONIA	ÁREA EN M2	VALOR CATASTRAL TOTAL
3033	84-485-002	DESAFECTACIONES COL VALLE LA ESPERANZA	EL MAIZAL	VALLE DE LA ESPERANZA, LA ALIANZA	105.00	52,500.00
3034	84-485-003	DESAFECTACIONES COL VALLE LA ESPERANZA	EL MAIZAL	VALLE DE LA ESPERANZA, LA ALIANZA	105.00	52,500.00
3035	84-485-004	DESAFECTACIONES COL VALLE LA ESPERANZA	EL MAIZAL	VALLE DE LA ESPERANZA, LA ALIANZA	105.00	52,500.00
3036	84-485-005	DESAFECTACIONES COL VALLE LA ESPERANZA	EL MAIZAL	VALLE DE LA ESPERANZA, LA ALIANZA	105.00	52,500.00
3037	84-485-006	DESAFECTACIONES COL VALLE LA ESPERANZA	EL MAIZAL	VALLE DE LA ESPERANZA, LA ALIANZA	105.00	52,500.00
3038	84-485-007	DESAFECTACIONES COL VALLE LA ESPERANZA	EL MAIZAL	VALLE DE LA ESPERANZA, LA ALIANZA	105.00	52,500.00
3039	84-485-008	DESAFECTACIONES COL VALLE LA ESPERANZA	EL MAIZAL	VALLE DE LA ESPERANZA, LA ALIANZA	105.00	52,500.00
3040	84-485-009	DESAFECTACIONES COL VALLE LA ESPERANZA	EL MAIZAL	VALLE DE LA ESPERANZA, LA ALIANZA	105.00	52,500.00
3041	84-485-010	DESAFECTACIONES COL VALLE LA ESPERANZA	EL MAIZAL	VALLE DE LA ESPERANZA, LA ALIANZA	105.00	52,500.00
3042	84-485-011	DESAFECTACIONES COL VALLE LA ESPERANZA	EL MAIZAL	VALLE DE LA ESPERANZA, LA ALIANZA	105.00	52,500.00
3043	84-485-012	DESAFECTACIONES COL VALLE LA ESPERANZA	EL MAIZAL	VALLE DE LA ESPERANZA, LA ALIANZA	105.00	52,500.00
3044	84-485-014	DESAFECTACIONES COL VALLE LA ESPERANZA	EL MAIZAL	VALLE DE LA ESPERANZA, LA ALIANZA	105.00	52,500.00
3045	84-485-015	DESAFECTACIONES COL VALLE LA ESPERANZA	LUIS RDZ GONGORA	VALLE DE LA ESPERANZA, LA ALIANZA	135.70	67,850.00
3046	84-485-016	DESAFECTACIONES COL VALLE LA ESPERANZA	LUIS RDZ GONGORA	VALLE DE LA ESPERANZA, LA ALIANZA	136.25	68,125.00
3047	84-485-017	DESAFECTACIONES COL VALLE LA ESPERANZA	L A SABANA	VALLE DE LA ESPERANZA, LA ALIANZA	105.00	52,500.00
3048	84-485-018	DESAFECTACIONES COL VALLE LA ESPERANZA	L A SABANA	VALLE DE LA ESPERANZA, LA ALIANZA	105.00	52,500.00
3049	84-485-019	DESAFECTACIONES COL VALLE LA ESPERANZA	L A SABANA	VALLE DE LA ESPERANZA, LA ALIANZA	105.00	52,500.00
3050	84-485-020	DESAFECTACIONES COL VALLE LA ESPERANZA	L A SABANA	VALLE DE LA ESPERANZA, LA ALIANZA	105.00	52,500.00
3051	84-485-021	DESAFECTACIONES COL VALLE LA ESPERANZA	L A SABANA	VALLE DE LA ESPERANZA, LA ALIANZA	105.00	52,500.00
3052	84-485-022	DESAFECTACIONES COL VALLE LA ESPERANZA	L A SABANA	VALLE DE LA ESPERANZA, LA ALIANZA	105.00	52,500.00
3053	84-485-023	DESAFECTACIONES COL VALLE LA ESPERANZA	L A SABANA	VALLE DE LA ESPERANZA, LA ALIANZA	105.00	52,500.00
3054	84-485-024	DESAFECTACIONES COL VALLE LA ESPERANZA	L A SABANA	VALLE DE LA ESPERANZA, LA ALIANZA	105.00	52,500.00
3055	84-485-025	DESAFECTACIONES COL VALLE LA ESPERANZA	L A SABANA	VALLE DE LA ESPERANZA, LA ALIANZA	105.00	52,500.00
3056	84-485-026	DESAFECTACIONES COL VALLE LA ESPERANZA	L A SABANA	VALLE DE LA ESPERANZA, LA ALIANZA	105.00	52,500.00
3057	84-485-027	DESAFECTACIONES COL VALLE LA ESPERANZA	L A SABANA	VALLE DE LA ESPERANZA, LA ALIANZA	105.00	52,500.00

DIRECCIÓN DE PATRIMONIO

JEFATURA DE BIENES INMUEBLES

RELACIÓN DE INMUEBLES POR EXPEDIENTE CATASTRAL PROPIEDAD DE MUNICIPIO DE MONTERREY AL 31 DE DICIEMBRE DE 2005

No	EXP. CAT.	USO	UBICACIÓN	COLONIA	ÁREA EN M2	VALOR CATASTRAL TOTAL
3058	84-485-028	DESAFECTACIONES COL VALLE LA ESPERANZA	L A SABANA	VALLE DE LA ESPERANZA, LA ALIANZA	105.00	52,500.00
3059	84-485-029	DESAFECTACIONES COL VALLE LA ESPERANZA	L A SABANA	VALLE DE LA ESPERANZA, LA ALIANZA	105.00	52,500.00
3060	84-485-030	DESAFECTACIONES COL VALLE LA ESPERANZA	L A SABANA	VALLE DE LA ESPERANZA, LA ALIANZA	105.00	52,500.00
3061	84-485-031	DESAFECTACIONES COL VALLE LA ESPERANZA	L A SABANA	VALLE DE LA ESPERANZA, LA ALIANZA	108.02	54,010.00
3062	84-486-001	DESAFECTACIONES COL VALLE LA ESPERANZA	LUIS RDZ GONGORA	VALLE DE LA ESPERANZA, LA ALIANZA	138.98	69,490.00
3063	84-486-002	DESAFECTACIONES COL VALLE LA ESPERANZA	EL MAIZAL	VALLE DE LA ESPERANZA, LA ALIANZA	105.00	52,500.00
3064	84-486-003	DESAFECTACIONES COL VALLE LA ESPERANZA	EL MAIZAL	VALLE DE LA ESPERANZA, LA ALIANZA	105.00	52,500.00
3065	84-486-004	DESAFECTACIONES COL VALLE LA ESPERANZA	EL MAIZAL	VALLE DE LA ESPERANZA, LA ALIANZA	105.00	52,500.00
3066	84-486-005	DESAFECTACIONES COL VALLE LA ESPERANZA	EL MAIZAL	VALLE DE LA ESPERANZA, LA ALIANZA	105.00	52,500.00
3067	84-486-006	DESAFECTACIONES COL VALLE LA ESPERANZA	EL MAIZAL	VALLE DE LA ESPERANZA, LA ALIANZA	105.00	52,500.00
3068	84-486-007	DESAFECTACIONES COL VALLE LA ESPERANZA	EL MAIZAL	VALLE DE LA ESPERANZA, LA ALIANZA	105.00	52,500.00
3069	84-486-008	DESAFECTACIONES COL VALLE LA ESPERANZA	EL MAIZAL	VALLE DE LA ESPERANZA, LA ALIANZA	105.00	52,500.00
3070	84-486-009	DESAFECTACIONES COL VALLE LA ESPERANZA	EL MAIZAL	VALLE DE LA ESPERANZA, LA ALIANZA	105.00	52,500.00
3071	84-486-010	DESAFECTACIONES COL VALLE LA ESPERANZA	EL MAIZAL	VALLE DE LA ESPERANZA, LA ALIANZA	105.00	52,500.00
3072	84-486-011	DESAFECTACIONES COL VALLE LA ESPERANZA	EL MAIZAL	VALLE DE LA ESPERANZA, LA ALIANZA	105.00	52,500.00
3073	84-486-012	DESAFECTACIONES COL VALLE LA ESPERANZA	EL MAIZAL	VALLE DE LA ESPERANZA, LA ALIANZA	105.00	52,500.00
3074	84-486-014	DESAFECTACIONES COL VALLE LA ESPERANZA	EL MAIZAL	VALLE DE LA ESPERANZA, LA ALIANZA	105.00	52,500.00
3075	84-486-015	DESAFECTACIONES COL VALLE LA ESPERANZA	EL MAIZAL	VALLE DE LA ESPERANZA, LA ALIANZA	105.00	52,500.00
3076	84-486-016	DESAFECTACIONES COL VALLE LA ESPERANZA	EL MAIZAL	VALLE DE LA ESPERANZA, LA ALIANZA	105.00	52,500.00
3077	84-486-017	DESAFECTACIONES COL VALLE LA ESPERANZA	EL MAIZAL	VALLE DE LA ESPERANZA, LA ALIANZA	105.00	52,500.00
3078	84-486-018	DESAFECTACIONES COL VALLE LA ESPERANZA	EL MAIZAL	VALLE DE LA ESPERANZA, LA ALIANZA	105.00	52,500.00
3079	84-486-021	DESAFECTACIONES COL VALLE LA ESPERANZA	EL MAIZAL	VALLE DE LA ESPERANZA, LA ALIANZA	105.00	52,500.00
3080	84-486-022	DESAFECTACIONES COL VALLE LA ESPERANZA	EL MAIZAL	VALLE DE LA ESPERANZA, LA ALIANZA	105.00	52,500.00
3081	84-486-023	DESAFECTACIONES COL VALLE LA ESPERANZA	PARQUE TARAHUMARA	VALLE DE LA ESPERANZA, LA ALIANZA	115.10	57,550.00
3082	84-486-024	DESAFECTACIONES COL VALLE LA ESPERANZA	PARQUE TARAHUMARA	VALLE DE LA ESPERANZA, LA ALIANZA	133.62	66,810.00

DIRECCIÓN DE PATRIMONIO

JEFATURA DE BIENES INMUEBLES

RELACIÓN DE INMUEBLES POR EXPEDIENTE CATASTRAL PROPIEDAD DE MUNICIPIO DE MONTERREY AL 31 DE DICIEMBRE DE 2005

No	EXP. CAT.	USO	UBICACIÓN	COLONIA	ÁREA EN M2	VALOR CATASTRAL TOTAL
3083	84-486-026	DESAFECTACIONES COL VALLE LA ESPERANZA	L A SABANA	VALLE DE LA ESPERANZA, LA ALIANZA	105.00	52,500.00
3084	84-486-027	DESAFECTACIONES COL VALLE LA ESPERANZA	L A SABANA	VALLE DE LA ESPERANZA, LA ALIANZA	105.00	52,500.00
3085	84-486-028	DESAFECTACIONES COL VALLE LA ESPERANZA	L A SABANA	VALLE DE LA ESPERANZA, LA ALIANZA	105.00	52,500.00
3086	84-486-029	DESAFECTACIONES COL VALLE LA ESPERANZA	L A SABANA	VALLE DE LA ESPERANZA, LA ALIANZA	105.00	52,500.00
3087	84-486-030	DESAFECTACIONES COL VALLE LA ESPERANZA	L A SABANA	VALLE DE LA ESPERANZA, LA ALIANZA	105.00	52,500.00
3088	84-486-031	DESAFECTACIONES COL VALLE LA ESPERANZA	L A SABANA	VALLE DE LA ESPERANZA, LA ALIANZA	105.00	52,500.00
3089	84-486-032	DESAFECTACIONES COL VALLE LA ESPERANZA	L A SABANA	VALLE DE LA ESPERANZA, LA ALIANZA	105.00	52,500.00
3090	84-486-034	DESAFECTACIONES COL VALLE LA ESPERANZA	L A SABANA	VALLE DE LA ESPERANZA, LA ALIANZA	105.00	52,500.00
3091	84-486-035	DESAFECTACIONES COL VALLE LA ESPERANZA	L A SABANA	VALLE DE LA ESPERANZA, LA ALIANZA	105.00	52,500.00
3092	84-486-036	DESAFECTACIONES COL VALLE LA ESPERANZA	L A SABANA	VALLE DE LA ESPERANZA, LA ALIANZA	105.00	52,500.00
3093	84-486-037	DESAFECTACIONES COL VALLE LA ESPERANZA	L A SABANA	VALLE DE LA ESPERANZA, LA ALIANZA	105.00	52,500.00
3094	84-486-039	DESAFECTACIONES COL VALLE LA ESPERANZA	L A SABANA	VALLE DE LA ESPERANZA, LA ALIANZA	105.00	52,500.00
3095	84-486-040	DESAFECTACIONES COL VALLE LA ESPERANZA	L A SABANA	VALLE DE LA ESPERANZA, LA ALIANZA	105.00	52,500.00
3096	84-486-041	DESAFECTACIONES COL VALLE LA ESPERANZA	L A SABANA	VALLE DE LA ESPERANZA, LA ALIANZA	105.00	52,500.00
3097	84-486-042	DESAFECTACIONES COL VALLE LA ESPERANZA	L A SABANA	VALLE DE LA ESPERANZA, LA ALIANZA	105.00	52,500.00
3098	84-486-043	DESAFECTACIONES COL VALLE LA ESPERANZA	L A SABANA	VALLE DE LA ESPERANZA, LA ALIANZA	105.00	52,500.00
3099	84-486-044	DESAFECTACIONES COL VALLE LA ESPERANZA	L A SABANA	VALLE DE LA ESPERANZA, LA ALIANZA	105.00	52,500.00
3100	84-486-045	DESAFECTACIONES COL VALLE LA ESPERANZA	L A SABANA	VALLE DE LA ESPERANZA, LA ALIANZA	105.00	52,500.00
3101	84-486-046	DESAFECTACIONES COL VALLE LA ESPERANZA	L A SABANA	VALLE DE LA ESPERANZA, LA ALIANZA	105.00	52,500.00
3102	84-486-047	DESAFECTACIONES COL VALLE LA ESPERANZA	L A SABANA	VALLE DE LA ESPERANZA, LA ALIANZA	143.59	71,795.00
3103	84-487-001	DESAFECTACIONES COL VALLE LA ESPERANZA	LUIS RDZ GONGORA	VALLE DE LA ESPERANZA, LA ALIANZA	106.61	53,305.00
3104	84-487-002	DESAFECTACIONES COL VALLE LA ESPERANZA	L A SABANA	VALLE DE LA ESPERANZA, LA ALIANZA	105.00	52,500.00
3105	84-487-003	DESAFECTACIONES COL VALLE LA ESPERANZA	L A SABANA	VALLE DE LA ESPERANZA, LA ALIANZA	105.00	52,500.00
3106	84-487-004	DESAFECTACIONES COL VALLE LA ESPERANZA	L A SABANA	VALLE DE LA ESPERANZA, LA ALIANZA	105.00	52,500.00
3107	84-487-005	DESAFECTACIONES COL VALLE LA ESPERANZA	L A SABANA	VALLE DE LA ESPERANZA, LA ALIANZA	105.00	52,500.00

DIRECCIÓN DE PATRIMONIO

JEFATURA DE BIENES INMUEBLES

RELACIÓN DE INMUEBLES POR EXPEDIENTE CATASTRAL PROPIEDAD DE MUNICIPIO DE MONTERREY AL 31 DE DICIEMBRE DE 2005

No	EXP. CAT.	USO	UBICACIÓN	COLONIA	ÁREA EN M2	VALOR CATASTRAL TOTAL
3108	84-487-007	DESAFECTACIONES COL VALLE LA ESPERANZA	L A SABANA	VALLE DE LA ESPERANZA, LA ALIANZA	105.00	52,500.00
3109	84-487-008	DESAFECTACIONES COL VALLE LA ESPERANZA	L A SABANA	VALLE DE LA ESPERANZA, LA ALIANZA	105.00	52,500.00
3110	84-487-009	DESAFECTACIONES COL VALLE LA ESPERANZA	L A SABANA	VALLE DE LA ESPERANZA, LA ALIANZA	105.00	52,500.00
3111	84-487-010	DESAFECTACIONES COL VALLE LA ESPERANZA	L A SABANA	VALLE DE LA ESPERANZA, LA ALIANZA	105.00	52,500.00
3112	84-487-011	DESAFECTACIONES COL VALLE LA ESPERANZA	L A SABANA	VALLE DE LA ESPERANZA, LA ALIANZA	105.00	52,500.00
3113	84-487-012	DESAFECTACIONES COL VALLE LA ESPERANZA	L A SABANA	VALLE DE LA ESPERANZA, LA ALIANZA	105.00	52,500.00
3114	84-487-013	DESAFECTACIONES COL VALLE LA ESPERANZA	L A SABANA	VALLE DE LA ESPERANZA, LA ALIANZA	105.00	52,500.00
3115	84-487-014	DESAFECTACIONES COL VALLE LA ESPERANZA	L A SABANA	VALLE DE LA ESPERANZA, LA ALIANZA	105.00	52,500.00
3116	84-487-015	DESAFECTACIONES COL VALLE LA ESPERANZA	L A SABANA	VALLE DE LA ESPERANZA, LA ALIANZA	105.00	52,500.00
3117	84-487-016	DESAFECTACIONES COL VALLE LA ESPERANZA	L A SABANA	VALLE DE LA ESPERANZA, LA ALIANZA	105.00	52,500.00
3118	84-487-017	DESAFECTACIONES COL VALLE LA ESPERANZA	L A SABANA	VALLE DE LA ESPERANZA, LA ALIANZA	105.00	52,500.00
3119	84-487-019	DESAFECTACIONES COL VALLE LA ESPERANZA	L A SABANA	VALLE DE LA ESPERANZA, LA ALIANZA	105.00	52,500.00
3120	84-487-020	DESAFECTACIONES COL VALLE LA ESPERANZA	L A SABANA	VALLE DE LA ESPERANZA, LA ALIANZA	105.00	52,500.00
3121	84-487-022	DESAFECTACIONES COL VALLE LA ESPERANZA	L A SABANA	VALLE DE LA ESPERANZA, LA ALIANZA	105.00	52,500.00
3122	84-487-023	DESAFECTACIONES COL VALLE LA ESPERANZA	L A SABANA	VALLE DE LA ESPERANZA, LA ALIANZA	105.00	52,500.00
3123	84-487-024	DESAFECTACIONES COL VALLE LA ESPERANZA	PARQUE TARAHUMARA	VALLE DE LA ESPERANZA, LA ALIANZA	111.60	55,800.00
3124	84-487-025	DESAFECTACIONES COL VALLE LA ESPERANZA	PARQUE TARAHUMARA	VALLE DE LA ESPERANZA, LA ALIANZA	115.95	57,975.00
3125	84-487-026	DESAFECTACIONES COL VALLE LA ESPERANZA	CALZADA PASTIZAL	VALLE DE LA ESPERANZA, LA ALIANZA	105.00	52,500.00
3126	84-487-027	DESAFECTACIONES COL VALLE LA ESPERANZA	CALZADA PASTIZAL	VALLE DE LA ESPERANZA, LA ALIANZA	105.00	52,500.00
3127	84-487-028	DESAFECTACIONES COL VALLE LA ESPERANZA	CALZADA PASTIZAL	VALLE DE LA ESPERANZA, LA ALIANZA	105.00	52,500.00
3128	84-487-029	DESAFECTACIONES COL VALLE LA ESPERANZA	CALZADA PASTIZAL	VALLE DE LA ESPERANZA, LA ALIANZA	105.00	52,500.00
3129	84-487-030	DESAFECTACIONES COL VALLE LA ESPERANZA	CALZADA PASTIZAL	VALLE DE LA ESPERANZA, LA ALIANZA	105.00	52,500.00
3130	84-487-031	DESAFECTACIONES COL VALLE LA ESPERANZA	CALZADA PASTIZAL	VALLE DE LA ESPERANZA, LA ALIANZA	105.00	52,500.00
3131	84-487-032	DESAFECTACIONES COL VALLE LA ESPERANZA	CALZADA PASTIZAL	VALLE DE LA ESPERANZA, LA ALIANZA	105.00	52,500.00
3132	84-487-033	DESAFECTACIONES COL VALLE LA ESPERANZA	CALZADA PASTIZAL	VALLE DE LA ESPERANZA, LA ALIANZA	105.00	52,500.00

DIRECCIÓN DE PATRIMONIO

JEFATURA DE BIENES INMUEBLES

RELACIÓN DE INMUEBLES POR EXPEDIENTE CATASTRAL PROPIEDAD DE MUNICIPIO DE MONTERREY AL 31 DE DICIEMBRE DE 2005

No	EXP. CAT.	USO	UBICACIÓN	COLONIA	ÁREA EN M2	VALOR CATASTRAL TOTAL
3133	84-487-034	DESAFECTACIONES COL VALLE LA ESPERANZA	CALZADA PASTIZAL	VALLE DE LA ESPERANZA, LA ALIANZA	105.00	52,500.00
3134	84-487-035	DESAFECTACIONES COL VALLE LA ESPERANZA	CALZADA PASTIZAL	VALLE DE LA ESPERANZA, LA ALIANZA	105.00	52,500.00
3135	84-487-036	DESAFECTACIONES COL VALLE LA ESPERANZA	CALZADA PASTIZAL	VALLE DE LA ESPERANZA, LA ALIANZA	105.00	52,500.00
3136	84-487-037	DESAFECTACIONES COL VALLE LA ESPERANZA	CALZADA PASTIZAL	VALLE DE LA ESPERANZA, LA ALIANZA	105.00	52,500.00
3137	84-487-038	DESAFECTACIONES COL VALLE LA ESPERANZA	CALZADA PASTIZAL	VALLE DE LA ESPERANZA, LA ALIANZA	105.00	52,500.00
3138	84-487-039	DESAFECTACIONES COL VALLE LA ESPERANZA	CALZADA PASTIZAL	VALLE DE LA ESPERANZA, LA ALIANZA	105.00	52,500.00
3139	84-487-040	DESAFECTACIONES COL VALLE LA ESPERANZA	CALZADA PASTIZAL	VALLE DE LA ESPERANZA, LA ALIANZA	105.00	52,500.00
3140	84-487-041	DESAFECTACIONES COL VALLE LA ESPERANZA	CALZADA PASTIZAL	VALLE DE LA ESPERANZA, LA ALIANZA	105.00	52,500.00
3141	84-487-043	DESAFECTACIONES COL VALLE LA ESPERANZA	CALZADA PASTIZAL	VALLE DE LA ESPERANZA, LA ALIANZA	105.00	52,500.00
3142	84-487-044	DESAFECTACIONES COL VALLE LA ESPERANZA	CALZADA PASTIZAL	VALLE DE LA ESPERANZA, LA ALIANZA	105.00	52,500.00
3143	84-487-045	DESAFECTACIONES COL VALLE LA ESPERANZA	CALZADA PASTIZAL	VALLE DE LA ESPERANZA, LA ALIANZA	105.00	52,500.00
3144	84-487-046	DESAFECTACIONES COL VALLE LA ESPERANZA	CALZADA PASTIZAL	VALLE DE LA ESPERANZA, LA ALIANZA	105.00	52,500.00
3145	84-487-047	DESAFECTACIONES COL VALLE LA ESPERANZA	CALZADA PASTIZAL	VALLE DE LA ESPERANZA, LA ALIANZA	120.62	60,310.00
3146	84-490-001	DESAFECTACIONES COL VALLE LA ESPERANZA	5 DE MAYO	VALLE DE LA ESPERANZA, LA ALIANZA	128.16	64,080.00
3147	84-490-002	DESAFECTACIONES COL VALLE LA ESPERANZA	5 DE MAYO	VALLE DE LA ESPERANZA, LA ALIANZA	105.00	52,500.00
3148	84-490-003	DESAFECTACIONES COL VALLE LA ESPERANZA	5 DE MAYO	VALLE DE LA ESPERANZA, LA ALIANZA	105.00	52,500.00
3149	84-490-006	DESAFECTACIONES COL VALLE LA ESPERANZA	5 DE MAYO	VALLE DE LA ESPERANZA, LA ALIANZA	105.00	52,500.00
3150	84-490-007	DESAFECTACIONES COL VALLE LA ESPERANZA	5 DE MAYO	VALLE DE LA ESPERANZA, LA ALIANZA	105.00	52,500.00
3151	84-490-008	DESAFECTACIONES COL VALLE LA ESPERANZA	5 DE MAYO	VALLE DE LA ESPERANZA, LA ALIANZA	105.00	52,500.00
3152	84-490-009	DESAFECTACIONES COL VALLE LA ESPERANZA	5 DE MAYO	VALLE DE LA ESPERANZA, LA ALIANZA	105.00	52,500.00
3153	84-490-010	DESAFECTACIONES COL VALLE LA ESPERANZA	5 DE MAYO	VALLE DE LA ESPERANZA, LA ALIANZA	105.00	52,500.00
3154	84-490-011	DESAFECTACIONES COL VALLE LA ESPERANZA	5 DE MAYO	VALLE DE LA ESPERANZA, LA ALIANZA	105.00	52,500.00
3155	84-490-012	DESAFECTACIONES COL VALLE LA ESPERANZA	5 DE MAYO	VALLE DE LA ESPERANZA, LA ALIANZA	105.00	52,500.00
3156	84-490-013	DESAFECTACIONES COL VALLE LA ESPERANZA	5 DE MAYO	VALLE DE LA ESPERANZA, LA ALIANZA	105.00	52,500.00
3157	84-490-015	DESAFECTACIONES COL VALLE LA ESPERANZA	5 DE MAYO	VALLE DE LA ESPERANZA, LA ALIANZA	105.00	52,500.00

DIRECCIÓN DE PATRIMONIO

JEFATURA DE BIENES INMUEBLES

RELACIÓN DE INMUEBLES POR EXPEDIENTE CATASTRAL PROPIEDAD DE MUNICIPIO DE MONTERREY AL 31 DE DICIEMBRE DE 2005

No	EXP. CAT.	USO	UBICACIÓN	COLONIA	ÁREA EN M2	VALOR CATASTRAL TOTAL
3158	84-490-016	DESAFECTACIONES COL VALLE LA ESPERANZA	5 DE MAYO	VALLE DE LA ESPERANZA, LA ALIANZA	105.00	52,500.00
3159	84-490-018	DESAFECTACIONES COL VALLE LA ESPERANZA	5 DE MAYO	VALLE DE LA ESPERANZA, LA ALIANZA	105.00	52,500.00
3160	84-490-020	DESAFECTACIONES COL VALLE LA ESPERANZA	5 DE MAYO	VALLE DE LA ESPERANZA, LA ALIANZA	105.00	52,500.00
3161	84-490-021	DESAFECTACIONES COL VALLE LA ESPERANZA	5 DE MAYO	VALLE DE LA ESPERANZA, LA ALIANZA	123.72	61,860.00
3162	84-490-022	DESAFECTACIONES COL VALLE LA ESPERANZA	EL MAIZAL	VALLE DE LA ESPERANZA, LA ALIANZA	128.16	64,080.00
3163	84-490-023	DESAFECTACIONES COL VALLE LA ESPERANZA	PARQUE TARAHUMARA	VALLE DE LA ESPERANZA, LA ALIANZA	105.00	52,500.00
3164	84-490-029	DESAFECTACIONES COL VALLE LA ESPERANZA	PARQUE TARAHUMARA	VALLE DE LA ESPERANZA, LA ALIANZA	105.00	52,500.00
3165	84-493-001	DESAFECTACIONES COL VALLE LA ESPERANZA	PARQUE TARAHUMARA	VALLE DE LA ESPERANZA, LA ALIANZA	149.13	119,113.00
3166	84-493-002	DESAFECTACIONES COL VALLE LA ESPERANZA	LA PRADERA	VALLE DE LA ESPERANZA, LA ALIANZA	114.58	101,838.00
3167	84-493-004	DESAFECTACIONES COL VALLE LA ESPERANZA	LA PRADERA	VALLE DE LA ESPERANZA, LA ALIANZA	105.00	97,048.00
3168	84-493-005	DESAFECTACIONES COL VALLE LA ESPERANZA	LA PRADERA	VALLE DE LA ESPERANZA, LA ALIANZA	105.00	97,048.00
3169	84-493-006	DESAFECTACIONES COL VALLE LA ESPERANZA	LA PRADERA	VALLE DE LA ESPERANZA, LA ALIANZA	105.00	97,048.00
3170	84-493-007	DESAFECTACIONES COL VALLE LA ESPERANZA	LA PRADERA	VALLE DE LA ESPERANZA, LA ALIANZA	105.00	97,048.00
3171	84-493-008	DESAFECTACIONES COL VALLE LA ESPERANZA	LA PRADERA	VALLE DE LA ESPERANZA, LA ALIANZA	105.00	97,048.00
3172	84-493-009	DESAFECTACIONES COL VALLE LA ESPERANZA	LA PRADERA	VALLE DE LA ESPERANZA, LA ALIANZA	105.00	97,048.00
3173	84-493-010	DESAFECTACIONES COL VALLE LA ESPERANZA	LA PRADERA	VALLE DE LA ESPERANZA, LA ALIANZA	105.00	97,048.00
3174	84-493-011	DESAFECTACIONES COL VALLE LA ESPERANZA	LA PRADERA	VALLE DE LA ESPERANZA, LA ALIANZA	105.00	97,048.00
3175	84-493-013	DESAFECTACIONES COL VALLE LA ESPERANZA	LA PRADERA	VALLE DE LA ESPERANZA, LA ALIANZA	105.00	97,048.00
3176	84-493-014	DESAFECTACIONES COL VALLE LA ESPERANZA	LA PRADERA	VALLE DE LA ESPERANZA, LA ALIANZA	105.00	97,048.00
3177	84-493-015	DESAFECTACIONES COL VALLE LA ESPERANZA	LA PRADERA	VALLE DE LA ESPERANZA, LA ALIANZA	105.00	97,048.00
3178	84-493-016	DESAFECTACIONES COL VALLE LA ESPERANZA	LA PRADERA	VALLE DE LA ESPERANZA, LA ALIANZA	112.24	100,668.00
3179	84-493-017	DESAFECTACIONES COL VALLE LA ESPERANZA	LA HUERTA	VALLE DE LA ESPERANZA, LA ALIANZA	120.77	104,933.00
3180	84-493-018	DESAFECTACIONES COL VALLE LA ESPERANZA	LA HUERTA	VALLE DE LA ESPERANZA, LA ALIANZA	105.00	97,048.00
3181	84-493-019	DESAFECTACIONES COL VALLE LA ESPERANZA	LA HUERTA	VALLE DE LA ESPERANZA, LA ALIANZA	105.00	97,048.00
3182	84-493-020	DESAFECTACIONES COL VALLE LA ESPERANZA	LA HUERTA	VALLE DE LA ESPERANZA, LA ALIANZA	105.00	97,048.00

DIRECCIÓN DE PATRIMONIO

JEFATURA DE BIENES INMUEBLES

RELACIÓN DE INMUEBLES POR EXPEDIENTE CATASTRAL PROPIEDAD DE MUNICIPIO DE MONTERREY AL 31 DE DICIEMBRE DE 2005

No	EXP. CAT.	USO	UBICACIÓN	COLONIA	ÁREA EN M2	VALOR CATASTRAL TOTAL
3183	84-493-022	DESAFECTACIONES COL VALLE LA ESPERANZA	LA HUERTA	VALLE DE LA ESPERANZA, LA ALIANZA	105.00	97,048.00
3184	84-493-023	DESAFECTACIONES COL VALLE LA ESPERANZA	LA HUERTA	VALLE DE LA ESPERANZA, LA ALIANZA	105.00	97,048.00
3185	84-493-024	DESAFECTACIONES COL VALLE LA ESPERANZA	LA HUERTA	VALLE DE LA ESPERANZA, LA ALIANZA	105.00	97,048.00
3186	84-493-025	DESAFECTACIONES COL VALLE LA ESPERANZA	LA HUERTA	VALLE DE LA ESPERANZA, LA ALIANZA	105.00	97,048.00
3187	84-493-027	DESAFECTACIONES COL VALLE LA ESPERANZA	LA HUERTA	VALLE DE LA ESPERANZA, LA ALIANZA	105.00	97,048.00
3188	84-493-028	DESAFECTACIONES COL VALLE LA ESPERANZA	LA HUERTA	VALLE DE LA ESPERANZA, LA ALIANZA	105.00	97,048.00
3189	84-493-029	DESAFECTACIONES COL VALLE LA ESPERANZA	LA HUERTA	VALLE DE LA ESPERANZA, LA ALIANZA	105.00	97,048.00
3190	84-493-030	DESAFECTACIONES COL VALLE LA ESPERANZA	LA HUERTA	VALLE DE LA ESPERANZA, LA ALIANZA	105.00	97,048.00
3191	84-493-031	DESAFECTACIONES COL VALLE LA ESPERANZA	LA HUERTA	VALLE DE LA ESPERANZA, LA ALIANZA	105.00	97,048.00
3192	84-493-032	DESAFECTACIONES COL VALLE LA ESPERANZA	LA HUERTA	VALLE DE LA ESPERANZA, LA ALIANZA	105.00	97,048.00
3193	84-493-033	DESAFECTACIONES COL VALLE LA ESPERANZA	LA HUERTA	VALLE DE LA ESPERANZA, LA ALIANZA	105.00	97,048.00
3194	84-493-034	DESAFECTACIONES COL VALLE LA ESPERANZA	LA HUERTA	VALLE DE LA ESPERANZA, LA ALIANZA	105.00	97,048.00
3195	84-493-035	DESAFECTACIONES COL VALLE LA ESPERANZA	LA HUERTA	VALLE DE LA ESPERANZA, LA ALIANZA	191.76	140,428.00
3196	84-495-001	DESAFECTACIONES COL VALLE LA ESPERANZA	LAS CARRETAS	VALLE DE LA ESPERANZA, LA ALIANZA	156.32	122,708.00
3197	84-495-002	DESAFECTACIONES COL VALLE LA ESPERANZA	LAS CARRETAS	VALLE DE LA ESPERANZA, LA ALIANZA	105.00	52,500.00
3198	84-495-003	DESAFECTACIONES COL VALLE LA ESPERANZA	LAS CARRETAS	VALLE DE LA ESPERANZA, LA ALIANZA	105.00	52,500.00
3199	84-495-004	DESAFECTACIONES COL VALLE LA ESPERANZA	LAS CARRETAS	VALLE DE LA ESPERANZA, LA ALIANZA	105.00	52,500.00
3200	84-495-005	DESAFECTACIONES COL VALLE LA ESPERANZA	LAS CARRETAS	VALLE DE LA ESPERANZA, LA ALIANZA	105.00	52,500.00
3201	84-495-006	DESAFECTACIONES COL VALLE LA ESPERANZA	LAS CARRETAS	VALLE DE LA ESPERANZA, LA ALIANZA	105.00	52,500.00
3202	84-495-007	DESAFECTACIONES COL VALLE LA ESPERANZA	LAS CARRETAS	VALLE DE LA ESPERANZA, LA ALIANZA	105.00	52,500.00
3203	84-495-008	DESAFECTACIONES COL VALLE LA ESPERANZA	LAS CARRETAS	VALLE DE LA ESPERANZA, LA ALIANZA	105.00	52,500.00
3204	84-495-009	DESAFECTACIONES COL VALLE LA ESPERANZA	LAS CARRETAS	VALLE DE LA ESPERANZA, LA ALIANZA	114.32	57,160.00
3205	84-495-010	DESAFECTACIONES COL VALLE LA ESPERANZA	DIVISION SUR	VALLE DE LA ESPERANZA, LA ALIANZA	126.16	63,080.00
3206	84-495-011	DESAFECTACIONES COL VALLE LA ESPERANZA	DIVISION SUR	VALLE DE LA ESPERANZA, LA ALIANZA	105.00	52,500.00
3207	84-495-012	DESAFECTACIONES COL VALLE LA ESPERANZA	DIVISION SUR	VALLE DE LA ESPERANZA, LA ALIANZA	105.00	97,048.00

DIRECCIÓN DE PATRIMONIO

JEFATURA DE BIENES INMUEBLES

RELACIÓN DE INMUEBLES POR EXPEDIENTE CATASTRAL PROPIEDAD DE MUNICIPIO DE MONTERREY AL 31 DE DICIEMBRE DE 2005

No	EXP. CAT.	USO	UBICACIÓN	COLONIA	ÁREA EN M2	VALOR CATASTRAL TOTAL
3208	84-495-013	DESAFECTACIONES COL VALLE LA ESPERANZA	DIVISION SUR	VALLE DE LA ESPERANZA, LA ALIANZA	105.00	52,500.00
3209	84-495-014	DESAFECTACIONES COL VALLE LA ESPERANZA	DIVISION SUR	VALLE DE LA ESPERANZA, LA ALIANZA	105.00	52,500.00
3210	84-495-015	DESAFECTACIONES COL VALLE LA ESPERANZA	DIVISION SUR	VALLE DE LA ESPERANZA, LA ALIANZA	105.00	52,500.00
3211	84-495-017	DESAFECTACIONES COL VALLE LA ESPERANZA	DIVISION SUR	VALLE DE LA ESPERANZA, LA ALIANZA	105.00	52,500.00
3212	84-495-018	DESAFECTACIONES COL VALLE LA ESPERANZA	DIVISION SUR	VALLE DE LA ESPERANZA, LA ALIANZA	142.88	71,440.00
3213	84-496-002	DESAFECTACIONES COL VALLE LA ESPERANZA	LAS DILIGENCIAS	VALLE DE LA ESPERANZA, LA ALIANZA	105.00	52,500.00
3214	84-496-004	DESAFECTACIONES COL VALLE LA ESPERANZA	LAS DILIGENCIAS	VALLE DE LA ESPERANZA, LA ALIANZA	105.00	52,500.00
3215	84-496-005	DESAFECTACIONES COL VALLE LA ESPERANZA	LAS DILIGENCIAS	VALLE DE LA ESPERANZA, LA ALIANZA	105.00	52,500.00
3216	84-496-006	DESAFECTACIONES COL VALLE LA ESPERANZA	LAS DILIGENCIAS	VALLE DE LA ESPERANZA, LA ALIANZA	105.00	97,048.00
3217	84-496-007	DESAFECTACIONES COL VALLE LA ESPERANZA	LAS DILIGENCIAS	VALLE DE LA ESPERANZA, LA ALIANZA	105.00	52,500.00
3218	84-496-008	DESAFECTACIONES COL VALLE LA ESPERANZA	LAS DILIGENCIAS	VALLE DE LA ESPERANZA, LA ALIANZA	105.00	52,500.00
3219	84-496-009	DESAFECTACIONES COL VALLE LA ESPERANZA	LAS DILIGENCIAS	VALLE DE LA ESPERANZA, LA ALIANZA	117.91	58,955.00
3220	84-496-010	DESAFECTACIONES COL VALLE LA ESPERANZA	LAS CARRETAS	VALLE DE LA ESPERANZA, LA ALIANZA	113.09	56,545.00
3221	84-496-011	DESAFECTACIONES COL VALLE LA ESPERANZA	LAS CARRETAS	VALLE DE LA ESPERANZA, LA ALIANZA	105.00	52,500.00
3222	84-496-013	DESAFECTACIONES COL VALLE LA ESPERANZA	LAS CARRETAS	VALLE DE LA ESPERANZA, LA ALIANZA	105.00	52,500.00
3223	84-496-014	DESAFECTACIONES COL VALLE LA ESPERANZA	LAS CARRETAS	VALLE DE LA ESPERANZA, LA ALIANZA	105.00	52,500.00
3224	84-496-015	DESAFECTACIONES COL VALLE LA ESPERANZA	LAS CARRETAS	VALLE DE LA ESPERANZA, LA ALIANZA	105.00	52,500.00
3225	84-496-016	DESAFECTACIONES COL VALLE LA ESPERANZA	LAS CARRETAS	VALLE DE LA ESPERANZA, LA ALIANZA	105.00	52,500.00
3226	84-496-018	DESAFECTACIONES COL VALLE LA ESPERANZA	LAS CARRETAS	VALLE DE LA ESPERANZA, LA ALIANZA	165.73	82,865.00
3227	84-497-001	DESAFECTACIONES COL VALLE LA ESPERANZA	FOMENTO AGRICOLA	VALLE DE LA ESPERANZA, LA ALIANZA	157.06	78,530.00
3228	84-497-002	DESAFECTACIONES COL VALLE LA ESPERANZA	FOMENTO AGRICOLA	VALLE DE LA ESPERANZA, LA ALIANZA	105.00	52,500.00
3229	84-497-003	DESAFECTACIONES COL VALLE LA ESPERANZA	FOMENTO AGRICOLA	VALLE DE LA ESPERANZA, LA ALIANZA	105.00	52,500.00
3230	84-497-005	DESAFECTACIONES COL VALLE LA ESPERANZA	FOMENTO AGRICOLA	VALLE DE LA ESPERANZA, LA ALIANZA	105.00	52,500.00
3231	84-497-006	DESAFECTACIONES COL VALLE LA ESPERANZA	FOMENTO AGRICOLA	VALLE DE LA ESPERANZA, LA ALIANZA	105.00	52,500.00
3232	84-497-007	DESAFECTACIONES COL VALLE LA ESPERANZA	FOMENTO AGRICOLA	VALLE DE LA ESPERANZA, LA ALIANZA	117.91	58,955.00

DIRECCIÓN DE PATRIMONIO

JEFATURA DE BIENES INMUEBLES

RELACIÓN DE INMUEBLES POR EXPEDIENTE CATASTRAL PROPIEDAD DE MUNICIPIO DE MONTERREY AL 31 DE DICIEMBRE DE 2005

No	EXP. CAT.	USO	UBICACIÓN	COLONIA	ÁREA EN M2	VALOR CATASTRAL TOTAL
3233	84-497-008	DESAFECTACIONES COL VALLE LA ESPERANZA	LAS DILIGENCIAS	VALLE DE LA ESPERANZA, LA ALIANZA	113.09	56,545.00
3234	84-497-009	DESAFECTACIONES COL VALLE LA ESPERANZA	LAS DILIGENCIAS	VALLE DE LA ESPERANZA, LA ALIANZA	105.00	52,500.00
3235	84-497-010	DESAFECTACIONES COL VALLE LA ESPERANZA	LAS DILIGENCIAS	VALLE DE LA ESPERANZA, LA ALIANZA	105.00	52,500.00
3236	84-497-011	DESAFECTACIONES COL VALLE LA ESPERANZA	LAS DILIGENCIAS	VALLE DE LA ESPERANZA, LA ALIANZA	105.00	52,500.00
3237	84-497-012	DESAFECTACIONES COL VALLE LA ESPERANZA	LAS DILIGENCIAS	VALLE DE LA ESPERANZA, LA ALIANZA	105.00	52,500.00
3238	84-497-013	DESAFECTACIONES COL VALLE LA ESPERANZA	LAS DILIGENCIAS	VALLE DE LA ESPERANZA, LA ALIANZA	105.00	52,500.00
3239	84-497-014	DESAFECTACIONES COL VALLE LA ESPERANZA	LAS DILIGENCIAS	VALLE DE LA ESPERANZA, LA ALIANZA	105.00	97,048.00
3240	84-497-015	DESAFECTACIONES COL VALLE LA ESPERANZA	LAS DILIGENCIAS	VALLE DE LA ESPERANZA, LA ALIANZA	135.10	67,550.00
3241	84-498-002	DESAFECTACIONES COL VALLE LA ESPERANZA	FOMENTO EJIDAL	VALLE DE LA ESPERANZA, LA ALIANZA	105.00	52,500.00
3242	84-498-003	DESAFECTACIONES COL VALLE LA ESPERANZA	FOMENTO EJIDAL	VALLE DE LA ESPERANZA, LA ALIANZA	105.00	52,500.00
3243	84-498-004	DESAFECTACIONES COL VALLE LA ESPERANZA	FOMENTO EJIDAL	VALLE DE LA ESPERANZA, LA ALIANZA	105.00	52,500.00
3244	84-498-005	DESAFECTACIONES COL VALLE LA ESPERANZA	FOMENTO EJIDAL	VALLE DE LA ESPERANZA, LA ALIANZA	105.00	52,500.00
3245	84-498-006	DESAFECTACIONES COL VALLE LA ESPERANZA	FOMENTO EJIDAL	VALLE DE LA ESPERANZA, LA ALIANZA	105.00	52,500.00
3246	84-498-007	DESAFECTACIONES COL VALLE LA ESPERANZA	FOMENTO EJIDAL	VALLE DE LA ESPERANZA, LA ALIANZA	105.00	52,500.00
3247	84-498-008	DESAFECTACIONES COL VALLE LA ESPERANZA	FOMENTO EJIDAL	VALLE DE LA ESPERANZA, LA ALIANZA	105.00	52,500.00
3248	84-498-009	DESAFECTACIONES COL VALLE LA ESPERANZA	FOMENTO EJIDAL	VALLE DE LA ESPERANZA, LA ALIANZA	105.00	52,500.00
3249	84-498-010	DESAFECTACIONES COL VALLE LA ESPERANZA	FOMENTO EJIDAL	VALLE DE LA ESPERANZA, LA ALIANZA	105.00	52,500.00
3250	84-498-011	DESAFECTACIONES COL VALLE LA ESPERANZA	FOMENTO EJIDAL	VALLE DE LA ESPERANZA, LA ALIANZA	105.00	52,500.00
3251	84-498-012	DESAFECTACIONES COL VALLE LA ESPERANZA	FOMENTO EJIDAL	VALLE DE LA ESPERANZA, LA ALIANZA	105.00	52,500.00
3252	84-498-013	DESAFECTACIONES COL VALLE LA ESPERANZA	FOMENTO EJIDAL	VALLE DE LA ESPERANZA, LA ALIANZA	105.00	52,500.00
3253	84-498-014	DESAFECTACIONES COL VALLE LA ESPERANZA	FOMENTO EJIDAL	VALLE DE LA ESPERANZA, LA ALIANZA	105.00	52,500.00
3254	84-498-016	DESAFECTACIONES COL VALLE LA ESPERANZA	FOMENTO EJIDAL	VALLE DE LA ESPERANZA, LA ALIANZA	105.00	52,500.00
3255	84-498-017	DESAFECTACIONES COL VALLE LA ESPERANZA	FOMENTO EJIDAL	VALLE DE LA ESPERANZA, LA ALIANZA	105.00	52,500.00
3256	84-498-018	DESAFECTACIONES COL VALLE LA ESPERANZA	FOMENTO EJIDAL	VALLE DE LA ESPERANZA, LA ALIANZA	105.00	52,500.00
3257	84-498-019	DESAFECTACIONES COL VALLE LA ESPERANZA	FOMENTO EJIDAL	VALLE DE LA ESPERANZA, LA ALIANZA	105.00	52,500.00

DIRECCIÓN DE PATRIMONIO

JEFATURA DE BIENES INMUEBLES

RELACIÓN DE INMUEBLES POR EXPEDIENTE CATASTRAL PROPIEDAD DE MUNICIPIO DE MONTERREY AL 31 DE DICIEMBRE DE 2005

No	EXP. CAT.	USO	UBICACIÓN	COLONIA	ÁREA EN M2	VALOR CATASTRAL TOTAL
3258	84-498-020	DESAFECTACIONES COL VALLE LA ESPERANZA	FOMENTO EJIDAL	VALLE DE LA ESPERANZA, LA ALIANZA	105.00	52,500.00
3259	84-498-021	DESAFECTACIONES COL VALLE LA ESPERANZA	FOMENTO EJIDAL	VALLE DE LA ESPERANZA, LA ALIANZA	105.00	52,500.00
3260	84-498-022	DESAFECTACIONES COL VALLE LA ESPERANZA	FOMENTO EJIDAL	VALLE DE LA ESPERANZA, LA ALIANZA	105.00	52,500.00
3261	84-498-023	DESAFECTACIONES COL VALLE LA ESPERANZA	FOMENTO EJIDAL	VALLE DE LA ESPERANZA, LA ALIANZA	105.00	52,500.00
3262	84-498-024	DESAFECTACIONES COL VALLE LA ESPERANZA	FOMENTO EJIDAL	VALLE DE LA ESPERANZA, LA ALIANZA	105.00	52,500.00
3263	84-498-025	DESAFECTACIONES COL VALLE LA ESPERANZA	FOMENTO EJIDAL	VALLE DE LA ESPERANZA, LA ALIANZA	105.00	52,500.00
3264	84-498-026	DESAFECTACIONES COL VALLE LA ESPERANZA	FOMENTO EJIDAL	VALLE DE LA ESPERANZA, LA ALIANZA	105.00	52,500.00
3265	84-498-027	DESAFECTACIONES COL VALLE LA ESPERANZA	FOMENTO EJIDAL	VALLE DE LA ESPERANZA, LA ALIANZA	105.00	52,500.00
3266	84-498-028	DESAFECTACIONES COL VALLE LA ESPERANZA	FOMENTO EJIDAL	VALLE DE LA ESPERANZA, LA ALIANZA	105.00	52,500.00
3267	84-498-029	DESAFECTACIONES COL VALLE LA ESPERANZA	FOMENTO EJIDAL	VALLE DE LA ESPERANZA, LA ALIANZA	105.00	52,500.00
3268	84-498-030	DESAFECTACIONES COL VALLE LA ESPERANZA	FOMENTO EJIDAL	VALLE DE LA ESPERANZA, LA ALIANZA	105.00	52,500.00
3269	84-498-031	DESAFECTACIONES COL VALLE LA ESPERANZA	FOMENTO EJIDAL	VALLE DE LA ESPERANZA, LA ALIANZA	105.00	52,500.00
3270	84-498-032	DESAFECTACIONES COL VALLE LA ESPERANZA	FOMENTO EJIDAL	VALLE DE LA ESPERANZA, LA ALIANZA	105.00	52,500.00
3271	84-498-033	DESAFECTACIONES COL VALLE LA ESPERANZA	FOMENTO EJIDAL	VALLE DE LA ESPERANZA, LA ALIANZA	105.00	52,500.00
3272	84-498-034	DESAFECTACIONES COL VALLE LA ESPERANZA	FOMENTO EJIDAL	VALLE DE LA ESPERANZA, LA ALIANZA	105.00	52,500.00
3273	84-498-035	DESAFECTACIONES COL VALLE LA ESPERANZA	FOMENTO EJIDAL	VALLE DE LA ESPERANZA, LA ALIANZA	105.00	52,500.00
3274	84-498-037	DESAFECTACIONES COL VALLE LA ESPERANZA	FOMENTO EJIDAL	VALLE DE LA ESPERANZA, LA ALIANZA	238.41	119,205.00
3275	84-498-038	DESAFECTACIONES COL VALLE LA ESPERANZA	FOMENTO AGRICOLA	VALLE DE LA ESPERANZA, LA ALIANZA	108.26	54,130.00
3276	84-498-039	DESAFECTACIONES COL VALLE LA ESPERANZA	FOMENTO AGRICOLA	VALLE DE LA ESPERANZA, LA ALIANZA	112.48	56,240.00
3277	84-498-040	DESAFECTACIONES COL VALLE LA ESPERANZA	FOMENTO AGRICOLA	VALLE DE LA ESPERANZA, LA ALIANZA	113.86	56,930.00
3278	84-498-041	DESAFECTACIONES COL VALLE LA ESPERANZA	FOMENTO AGRICOLA	VALLE DE LA ESPERANZA, LA ALIANZA	113.36	56,680.00
3279	84-498-042	DESAFECTACIONES COL VALLE LA ESPERANZA	FOMENTO AGRICOLA	VALLE DE LA ESPERANZA, LA ALIANZA	116.92	58,460.00
3280	84-498-043	DESAFECTACIONES COL VALLE LA ESPERANZA	FOMENTO AGRICOLA	VALLE DE LA ESPERANZA, LA ALIANZA	118.30	59,150.00
3281	84-499-001	DESAFECTACIONES COL VALLE LA ESPERANZA	FOMENTO GANADERO	VALLE DE LA ESPERANZA, LA ALIANZA	172.03	86,015.00
3282	84-499-002	DESAFECTACIONES COL VALLE LA ESPERANZA	FOMENTO GANADERO	VALLE DE LA ESPERANZA, LA ALIANZA	105.00	52,500.00

DIRECCIÓN DE PATRIMONIO

JEFATURA DE BIENES INMUEBLES

RELACIÓN DE INMUEBLES POR EXPEDIENTE CATASTRAL PROPIEDAD DE MUNICIPIO DE MONTERREY AL 31 DE DICIEMBRE DE 2005

No	EXP. CAT.	USO	UBICACIÓN	COLONIA	ÁREA EN M2	VALOR CATASTRAL TOTAL
3283	84-499-003	DESAFECTACIONES COL VALLE LA ESPERANZA	FOMENTO GANADERO	VALLE DE LA ESPERANZA, LA ALIANZA	105.00	52,500.00
3284	84-499-004	DESAFECTACIONES COL VALLE LA ESPERANZA	FOMENTO GANADERO	VALLE DE LA ESPERANZA, LA ALIANZA	105.00	52,500.00
3285	84-499-005	MUNICIPIO DE MONTERREY NL	FOMENTO GANADERO	VALLE DE LA ESPERANZA, LA ALIANZA	109.95	100,125.00
3286	84-499-006	DESAFECTACIONES COL VALLE LA ESPERANZA	FOMENTO GANADERO	VALLE DE LA ESPERANZA, LA ALIANZA	105.00	52,500.00
3287	84-499-007	DESAFECTACIONES COL VALLE LA ESPERANZA	FOMENTO GANADERO	VALLE DE LA ESPERANZA, LA ALIANZA	105.00	52,500.00
3288	84-499-009	DESAFECTACIONES COL VALLE LA ESPERANZA	FOMENTO GANADERO	VALLE DE LA ESPERANZA, LA ALIANZA	105.00	97,048.00
3289	84-499-010	DESAFECTACIONES COL VALLE LA ESPERANZA	FOMENTO GANADERO	VALLE DE LA ESPERANZA, LA ALIANZA	105.00	52,500.00
3290	84-499-011	DESAFECTACIONES COL VALLE LA ESPERANZA	FOMENTO GANADERO	VALLE DE LA ESPERANZA, LA ALIANZA	105.00	97,048.00
3291	84-499-012	DESAFECTACIONES COL VALLE LA ESPERANZA	FOMENTO GANADERO	VALLE DE LA ESPERANZA, LA ALIANZA	105.00	97,048.00
3292	84-499-013	DESAFECTACIONES COL VALLE LA ESPERANZA	FOMENTO GANADERO	VALLE DE LA ESPERANZA, LA ALIANZA	105.00	97,048.00
3293	84-499-014	DESAFECTACIONES COL VALLE LA ESPERANZA	FOMENTO GANADERO	VALLE DE LA ESPERANZA, LA ALIANZA	105.00	52,500.00
3294	84-499-016	DESAFECTACIONES COL VALLE LA ESPERANZA	FOMENTO GANADERO	VALLE DE LA ESPERANZA, LA ALIANZA	105.00	52,500.00
3295	84-499-017	DESAFECTACIONES COL VALLE LA ESPERANZA	FOMENTO GANADERO	VALLE DE LA ESPERANZA, LA ALIANZA	105.00	52,500.00
3296	84-499-018	DESAFECTACIONES COL VALLE LA ESPERANZA	FOMENTO GANADERO	VALLE DE LA ESPERANZA, LA ALIANZA	105.00	52,500.00
3297	84-499-019	DESAFECTACIONES COL VALLE LA ESPERANZA	FOMENTO GANADERO	VALLE DE LA ESPERANZA, LA ALIANZA	105.00	52,500.00
3298	84-499-020	DESAFECTACIONES COL VALLE LA ESPERANZA	FOMENTO GANADERO	VALLE DE LA ESPERANZA, LA ALIANZA	105.00	52,500.00
3299	84-499-021	DESAFECTACIONES COL VALLE LA ESPERANZA	FOMENTO GANADERO	VALLE DE LA ESPERANZA, LA ALIANZA	105.00	52,500.00
3300	84-499-022	DESAFECTACIONES COL VALLE LA ESPERANZA	FOMENTO GANADERO	VALLE DE LA ESPERANZA, LA ALIANZA	105.00	52,500.00
3301	84-499-023	DESAFECTACIONES COL VALLE LA ESPERANZA	FOMENTO GANADERO	VALLE DE LA ESPERANZA, LA ALIANZA	105.00	52,500.00
3302	84-499-025	DESAFECTACIONES COL VALLE LA ESPERANZA	FOMENTO GANADERO	VALLE DE LA ESPERANZA, LA ALIANZA	105.00	52,500.00
3303	84-499-026	DESAFECTACIONES COL VALLE LA ESPERANZA	AV ANTIGUOS EJIDATARIOS	VALLE DE LA ESPERANZA, LA ALIANZA	196.93	98,465.00
3304	84-499-027	DESAFECTACIONES COL VALLE LA ESPERANZA	FOMENTO EJIDAL	VALLE DE LA ESPERANZA, LA ALIANZA	167.66	83,830.00
3305	84-499-028	DESAFECTACIONES COL VALLE LA ESPERANZA	FOMENTO EJIDAL	VALLE DE LA ESPERANZA, LA ALIANZA	105.00	52,500.00
3306	84-499-029	DESAFECTACIONES COL VALLE LA ESPERANZA	FOMENTO EJIDAL	VALLE DE LA ESPERANZA, LA ALIANZA	105.00	52,500.00
3307	84-499-030	DESAFECTACIONES COL VALLE LA ESPERANZA	FOMENTO EJIDAL	VALLE DE LA ESPERANZA, LA ALIANZA	105.00	52,500.00

DIRECCIÓN DE PATRIMONIO

JEFATURA DE BIENES INMUEBLES

RELACIÓN DE INMUEBLES POR EXPEDIENTE CATASTRAL PROPIEDAD DE MUNICIPIO DE MONTERREY AL 31 DE DICIEMBRE DE 2005

No	EXP. CAT.	USO	UBICACIÓN	COLONIA	ÁREA EN M2	VALOR CATASTRAL TOTAL
3308	84-499-031	DESAFECTACIONES COL VALLE LA ESPERANZA	FOMENTO EJIDAL	VALLE DE LA ESPERANZA, LA ALIANZA	105.00	52,500.00
3309	84-499-032	DESAFECTACIONES COL VALLE LA ESPERANZA	FOMENTO EJIDAL	VALLE DE LA ESPERANZA, LA ALIANZA	105.00	52,500.00
3310	84-499-033	DESAFECTACIONES COL VALLE LA ESPERANZA	FOMENTO EJIDAL	VALLE DE LA ESPERANZA, LA ALIANZA	105.00	52,500.00
3311	84-499-034	DESAFECTACIONES COL VALLE LA ESPERANZA	FOMENTO EJIDAL	VALLE DE LA ESPERANZA, LA ALIANZA	105.00	52,500.00
3312	84-499-035	DESAFECTACIONES COL VALLE LA ESPERANZA	FOMENTO EJIDAL	VALLE DE LA ESPERANZA, LA ALIANZA	105.00	52,500.00
3313	84-499-036	DESAFECTACIONES COL VALLE LA ESPERANZA	FOMENTO EJIDAL	VALLE DE LA ESPERANZA, LA ALIANZA	105.00	52,500.00
3314	84-499-037	DESAFECTACIONES COL VALLE LA ESPERANZA	FOMENTO EJIDAL	VALLE DE LA ESPERANZA, LA ALIANZA	105.00	52,500.00
3315	84-499-038	DESAFECTACIONES COL VALLE LA ESPERANZA	FOMENTO EJIDAL	VALLE DE LA ESPERANZA, LA ALIANZA	105.00	52,500.00
3316	84-499-041	DESAFECTACIONES COL VALLE LA ESPERANZA	FOMENTO EJIDAL	VALLE DE LA ESPERANZA, LA ALIANZA	105.00	52,500.00
3317	84-499-042	DESAFECTACIONES COL VALLE LA ESPERANZA	FOMENTO EJIDAL	VALLE DE LA ESPERANZA, LA ALIANZA	105.00	52,500.00
3318	84-499-043	DESAFECTACIONES COL VALLE LA ESPERANZA	FOMENTO EJIDAL	VALLE DE LA ESPERANZA, LA ALIANZA	105.00	52,500.00
3319	84-499-044	DESAFECTACIONES COL VALLE LA ESPERANZA	FOMENTO EJIDAL	VALLE DE LA ESPERANZA, LA ALIANZA	105.00	52,500.00
3320	84-499-046	DESAFECTACIONES COL VALLE LA ESPERANZA	FOMENTO EJIDAL	VALLE DE LA ESPERANZA, LA ALIANZA	105.00	97,048.00
3321	84-499-047	DESAFECTACIONES COL VALLE LA ESPERANZA	FOMENTO EJIDAL	VALLE DE LA ESPERANZA, LA ALIANZA	105.00	52,500.00
3322	84-499-048	DESAFECTACIONES COL VALLE LA ESPERANZA	FOMENTO EJIDAL	VALLE DE LA ESPERANZA, LA ALIANZA	105.00	97,048.00
3323	84-499-050	DESAFECTACIONES COL VALLE LA ESPERANZA	FOMENTO EJIDAL	VALLE DE LA ESPERANZA, LA ALIANZA	105.00	52,500.00
3324	84-499-051	DESAFECTACIONES COL VALLE LA ESPERANZA	FOMENTO EJIDAL	VALLE DE LA ESPERANZA, LA ALIANZA	119.85	59,925.00
3325	84-499-052	DESAFECTACIONES COL VALLE LA ESPERANZA	FOMENTO EJIDAL	VALLE DE LA ESPERANZA, LA ALIANZA	105.00	52,500.00
3326	84-499-053	DESAFECTACIONES COL VALLE LA ESPERANZA	FOMENTO EJIDAL	VALLE DE LA ESPERANZA, LA ALIANZA	105.00	52,500.00
3327	84-499-054	DESAFECTACIONES COL VALLE LA ESPERANZA	FOMENTO EJIDAL	VALLE DE LA ESPERANZA, LA ALIANZA	105.00	97,048.00
3328	84-499-055	DESAFECTACIONES COL VALLE LA ESPERANZA	FOMENTO EJIDAL	VALLE DE LA ESPERANZA, LA ALIANZA	105.00	52,500.00
3329	84-499-056	DESAFECTACIONES COL VALLE LA ESPERANZA	FOMENTO EJIDAL	VALLE DE LA ESPERANZA, LA ALIANZA	139.83	69,915.00
3330	84-500-001	DESAFECTACIONES COL VALLE LA ESPERANZA	FOMENTO URBANO	VALLE DE LA ESPERANZA, LA ALIANZA	149.84	74,920.00
3331	84-500-002	DESAFECTACIONES COL VALLE LA ESPERANZA	FOMENTO URBANO	VALLE DE LA ESPERANZA, LA ALIANZA	105.00	52,500.00
3332	84-500-003	DESAFECTACIONES COL VALLE LA ESPERANZA	FOMENTO URBANO	VALLE DE LA ESPERANZA, LA ALIANZA	110.03	55,015.00

DIRECCIÓN DE PATRIMONIO

JEFATURA DE BIENES INMUEBLES

RELACIÓN DE INMUEBLES POR EXPEDIENTE CATASTRAL PROPIEDAD DE MUNICIPIO DE MONTERREY AL 31 DE DICIEMBRE DE 2005

No	EXP. CAT.	USO	UBICACIÓN	COLONIA	ÁREA EN M2	VALOR CATASTRAL TOTAL
3333	84-500-004	DESAFECTACIONES COL VALLE LA ESPERANZA	FOMENTO URBANO	VALLE DE LA ESPERANZA, LA ALIANZA	105.00	52,500.00
3334	84-500-005	DESAFECTACIONES COL VALLE LA ESPERANZA	FOMENTO URBANO	VALLE DE LA ESPERANZA, LA ALIANZA	105.00	52,500.00
3335	84-500-006	DESAFECTACIONES COL VALLE LA ESPERANZA	FOMENTO URBANO	VALLE DE LA ESPERANZA, LA ALIANZA	105.00	52,500.00
3336	84-500-007	DESAFECTACIONES COL VALLE LA ESPERANZA	FOMENTO URBANO	VALLE DE LA ESPERANZA, LA ALIANZA	105.00	52,500.00
3337	84-500-008	DESAFECTACIONES COL VALLE LA ESPERANZA	FOMENTO URBANO	VALLE DE LA ESPERANZA, LA ALIANZA	105.00	52,500.00
3338	84-500-009	DESAFECTACIONES COL VALLE LA ESPERANZA	FOMENTO URBANO	VALLE DE LA ESPERANZA, LA ALIANZA	105.00	97,048.00
3339	84-500-010	DESAFECTACIONES COL VALLE LA ESPERANZA	FOMENTO URBANO	VALLE DE LA ESPERANZA, LA ALIANZA	105.00	52,500.00
3340	84-500-012	DESAFECTACIONES COL VALLE LA ESPERANZA	FOMENTO URBANO	VALLE DE LA ESPERANZA, LA ALIANZA	105.00	52,500.00
3341	84-500-013	DESAFECTACIONES COL VALLE LA ESPERANZA	FOMENTO URBANO	VALLE DE LA ESPERANZA, LA ALIANZA	105.00	52,500.00
3342	84-500-014	DESAFECTACIONES COL VALLE LA ESPERANZA	FOMENTO URBANO	VALLE DE LA ESPERANZA, LA ALIANZA	105.00	52,500.00
3343	84-500-015	DESAFECTACIONES COL VALLE LA ESPERANZA	FOMENTO URBANO	VALLE DE LA ESPERANZA, LA ALIANZA	105.00	52,500.00
3344	84-500-016	DESAFECTACIONES COL VALLE LA ESPERANZA	AV ANTIGUOS EJIDATARIOS	VALLE DE LA ESPERANZA, LA ALIANZA	185.98	92,990.00
3345	84-500-017	DESAFECTACIONES COL VALLE LA ESPERANZA	FOMENTO GANADERO	VALLE DE LA ESPERANZA, LA ALIANZA	152.82	76,410.00
3346	84-500-018	DESAFECTACIONES COL VALLE LA ESPERANZA	FOMENTO GANADERO	VALLE DE LA ESPERANZA, LA ALIANZA	105.00	52,500.00
3347	84-500-019	DESAFECTACIONES COL VALLE LA ESPERANZA	FOMENTO GANADERO	VALLE DE LA ESPERANZA, LA ALIANZA	105.00	52,500.00
3348	84-500-020	DESAFECTACIONES COL VALLE LA ESPERANZA	FOMENTO GANADERO	VALLE DE LA ESPERANZA, LA ALIANZA	105.00	52,500.00
3349	84-500-021	DESAFECTACIONES COL VALLE LA ESPERANZA	FOMENTO GANADERO	VALLE DE LA ESPERANZA, LA ALIANZA	105.00	52,500.00
3350	84-500-022	DESAFECTACIONES COL VALLE LA ESPERANZA	FOMENTO GANADERO	VALLE DE LA ESPERANZA, LA ALIANZA	105.00	52,500.00
3351	84-500-023	DESAFECTACIONES COL VALLE LA ESPERANZA	FOMENTO GANADERO	VALLE DE LA ESPERANZA, LA ALIANZA	105.00	52,500.00
3352	84-500-024	DESAFECTACIONES COL VALLE LA ESPERANZA	FOMENTO GANADERO	VALLE DE LA ESPERANZA, LA ALIANZA	105.00	52,500.00
3353	84-500-026	DESAFECTACIONES COL VALLE LA ESPERANZA	FOMENTO GANADERO	VALLE DE LA ESPERANZA, LA ALIANZA	105.00	97,048.00
3354	84-500-027	DESAFECTACIONES COL VALLE LA ESPERANZA	FOMENTO GANADERO	VALLE DE LA ESPERANZA, LA ALIANZA	105.00	52,500.00
3355	84-500-028	DESAFECTACIONES COL VALLE LA ESPERANZA	FOMENTO GANADERO	VALLE DE LA ESPERANZA, LA ALIANZA	105.00	52,500.00
3356	84-500-029	DESAFECTACIONES COL VALLE LA ESPERANZA	FOMENTO GANADERO	VALLE DE LA ESPERANZA, LA ALIANZA	105.00	52,500.00
3357	84-500-030	DESAFECTACIONES COL VALLE LA ESPERANZA	FOMENTO GANADERO	VALLE DE LA ESPERANZA, LA ALIANZA	105.00	52,500.00

DIRECCIÓN DE PATRIMONIO

JEFATURA DE BIENES INMUEBLES

RELACIÓN DE INMUEBLES POR EXPEDIENTE CATASTRAL PROPIEDAD DE MUNICIPIO DE MONTERREY AL 31 DE DICIEMBRE DE 2005

No	EXP. CAT.	USO	UBICACIÓN	COLONIA	ÁREA EN M2	VALOR CATASTRAL TOTAL
3358	84-500-031	DESAFECTACIONES COL VALLE LA ESPERANZA	FOMENTO GANADERO	VALLE DE LA ESPERANZA, LA ALIANZA	105.00	52,500.00
3359	84-500-032	DESAFECTACIONES COL VALLE LA ESPERANZA	FOMENTO GANADERO	VALLE DE LA ESPERANZA, LA ALIANZA	105.00	52,500.00
3360	84-500-033	DESAFECTACIONES COL VALLE LA ESPERANZA	FOMENTO GANADERO	VALLE DE LA ESPERANZA, LA ALIANZA	105.00	52,500.00
3361	84-500-034	DESAFECTACIONES COL VALLE LA ESPERANZA	FOMENTO GANADERO	VALLE DE LA ESPERANZA, LA ALIANZA	120.22	104,658.00
3362	84-500-035	DESAFECTACIONES COL VALLE LA ESPERANZA	FOMENTO GANADERO	VALLE DE LA ESPERANZA, LA ALIANZA	105.00	52,500.00
3363	84-500-036	DESAFECTACIONES COL VALLE LA ESPERANZA	FOMENTO GANADERO	VALLE DE LA ESPERANZA, LA ALIANZA	105.00	52,500.00
3364	84-501-001	ÁREA MUNICIPAL	FOMENTO URBANO, CXOL VALLE DE LA ESPERANZA	VALLE DE LA ESPERANZA, LA ALIANZA	1860.08	930,040.00
3365	84-502-001	ÁREA MUNICIPAL	AV ANTIGUOS EJIDATARIOS, COL VALLE DE LA ESPERANZA	VALLE DE LA ESPERANZA, LA ALIANZA	536.71	268,355.00
3366	84-504-001	MUNICIPIO DE MONTERREY N	FOMENTO AGRICOLA VALLE LA ESPER	VALLE DE LA ESPERANZA, LA ALIANZA	130.43	110,365.00
3367	84-504-002	MUNICIPIO DE MONTERREY N	FOMENTO AGRICOLA VALLE LA ESPER	VALLE DE LA ESPERANZA, LA ALIANZA	105.00	97,650.00
3368	84-504-003	MUNICIPIO DE MONTERREY N	FOMENTO AGRICOLA VALLE LA ESPER	VALLE DE LA ESPERANZA, LA ALIANZA	105.00	97,650.00
3369	84-504-004	MUNICIPIO DE MONTERREY N	AV ANTIGUOS EJIDATARIOS VALLE LA ESPER	VALLE DE LA ESPERANZA, LA ALIANZA	139.95	115,125.00
3370	84-504-005	MUNICIPIO DE MONTERREY N	LAS DILIGENCIAS VALLE LA ESPER	VALLE DE LA ESPERANZA, LA ALIANZA	136.48	113,390.00
3371	84-504-006	MUNICIPIO DE MONTERREY N	LAS DILIGENCIAS VALLE LA ESPER	VALLE DE LA ESPERANZA, LA ALIANZA	105.00	97,650.00
3372	84-504-007	MUNICIPIO DE MONTERREY N	LAS DILIGENCIAS VALLE LA ESPER	VALLE DE LA ESPERANZA, LA ALIANZA	105.00	97,650.00
3373	84-504-008	MUNICIPIO DE MONTERREY N	LAS DILIGENCIAS VALLE LA ESPER	VALLE DE LA ESPERANZA, LA ALIANZA	105.00	97,650.00
3374	84-504-009	MUNICIPIO DE MONTERREY N	LAS DILIGENCIAS VALLE LA ESPER	VALLE DE LA ESPERANZA, LA ALIANZA	105.00	97,650.00
3375	84-504-010	MUNICIPIO DE MONTERREY N	LAS DILIGENCIAS VALLE LA ESPER	VALLE DE LA ESPERANZA, LA ALIANZA	105.00	97,650.00
3376	84-504-011	MUNICIPIO DE MONTERREY N	LAS DILIGENCIAS VALLE LA ESPER	VALLE DE LA ESPERANZA, LA ALIANZA	116.21	103,255.00
3377	84-505-001	MUNICIPIO DE MONTERREY NL	LAS DILIGENCIAS VALLE LA ESPER	VALLE DE LA ESPERANZA, LA ALIANZA	109.6	99,950.00
3378	84-505-002	MUNICIPIO DE MONTERREY NL	LAS DILIGENCIAS 120 VALLE LA ESPER	VALLE DE LA ESPERANZA, LA ALIANZA	105.00	97,650.00
3379	84-505-003	MUNICIPIO DE MONTERREY NL	LAS DILIGENCIAS VALLE LA ESPER	VALLE DE LA ESPERANZA, LA ALIANZA	105.00	97,650.00
3380	84-505-006	MUNICIPIO DE MONTERREY NL	LAS DILIGENCIAS VALLE LA ESPER	VALLE DE LA ESPERANZA, LA ALIANZA	105.00	97,650.00
3381	84-505-007	MUNICIPIO DE MONTERREY NL	LAS DILIGENCIAS VALLE LA ESPER	VALLE DE LA ESPERANZA, LA ALIANZA	105.00	97,650.00
3382	84-505-008	MUNICIPIO DE MONTERREY NL	LAS DILIGENCIAS VALLE LA ESPER	VALLE DE LA ESPERANZA, LA ALIANZA	105.00	97,650.00

DIRECCIÓN DE PATRIMONIO

JEFATURA DE BIENES INMUEBLES

RELACIÓN DE INMUEBLES POR EXPEDIENTE CATASTRAL PROPIEDAD DE MUNICIPIO DE MONTERREY AL 31 DE DICIEMBRE DE 2005

No	EXP. CAT.	USO	UBICACIÓN	COLONIA	ÁREA EN M2	VALOR CATASTRAL TOTAL
3383	84-505-009	MUNICIPIO DE MONTERREY NL	LAS DILIGENCIAS VALLE LA ESPER	VALLE DE LA ESPERANZA, LA ALIANZA	105.00	97,650.00
3384	84-505-011	MUNICIPIO DE MONTERREY NL	LAS DILIGENCIAS VALLE LA ESPER	VALLE DE LA ESPERANZA, LA ALIANZA	105.00	97,650.00
3385	84-505-012	MUNICIPIO DE MONTERREY NL	LAS DILIGENCIAS VALLE LA ESPER	VALLE DE LA ESPERANZA, LA ALIANZA	105.00	97,650.00
3386	84-505-014	MUNICIPIO DE MONTERREY NL	AV ANTIGUOS EJIDATARIOS VALLE LA ESPER	VALLE DE LA ESPERANZA, LA ALIANZA	144.75	117,525.00
3387	84-505-017	MUNICIPIO DE MONTERREY NL	LAS CARRETAS VALLE LA ESPER	VALLE DE LA ESPERANZA, LA ALIANZA	105.00	97,650.00
3388	84-505-018	MUNICIPIO DE MONTERREY NL	LAS CARRETAS VALLE LA ESPER	VALLE DE LA ESPERANZA, LA ALIANZA	105.00	97,650.00
3389	84-505-019	MUNICIPIO DE MONTERREY NL	LAS CARRETAS VALLE LA ESPER	VALLE DE LA ESPERANZA, LA ALIANZA	105.00	97,650.00
3390	84-505-020	MUNICIPIO DE MONTERREY NL	LAS CARRETAS VALLE LA ESPER	VALLE DE LA ESPERANZA, LA ALIANZA	105.00	97,650.00
3391	84-505-023	MUNICIPIO DE MONTERREY NL	LAS CARRETAS VALLE LA ESPER	VALLE DE LA ESPERANZA, LA ALIANZA	105.00	97,650.00
3392	84-505-024	MUNICIPIO DE MONTERREY NL	LAS CARRETAS VALLE LA ESPER	VALLE DE LA ESPERANZA, LA ALIANZA	105.00	97,650.00
3393	84-505-025	MUNICIPIO DE MONTERREY NL	LAS CARRETAS VALLE LA ESPER	VALLE DE LA ESPERANZA, LA ALIANZA	105.00	97,650.00
3394	84-505-026	MUNICIPIO DE MONTERREY NL	LAS CARRETAS VALLE LA ESPER	VALLE DE LA ESPERANZA, LA ALIANZA	105.00	97,650.00
3395	84-505-027	MUNICIPIO DE MONTERREY NL	LAS CARRETAS VALLE LA ESPER	VALLE DE LA ESPERANZA, LA ALIANZA	105.00	97,650.00
3396	84-505-028	MUNICIPIO DE MONTERREY NL	LAS CARRETAS VALLE LA ESPER	VALLE DE LA ESPERANZA, LA ALIANZA	105.00	97,650.00
3397	84-505-029	MUNICIPIO DE MONTERREY NL	LAS CARRETAS VALLE LA ESPER	VALLE DE LA ESPERANZA, LA ALIANZA	105.00	97,650.00
3398	84-505-030	MUNICIPIO DE MONTERREY NL	LAS CARRETAS VALLE LA ESPER	VALLE DE LA ESPERANZA, LA ALIANZA	105.00	97,650.00
3399	84-505-031	MUNICIPIO DE MONTERREY NL	LAS CARRETAS VALLE LA ESPER	VALLE DE LA ESPERANZA, LA ALIANZA	105.00	97,650.00
3400	84-505-032	MUNICIPIO DE MONTERREY NL	LAS CARRETAS VALLE LA ESPER	VALLE DE LA ESPERANZA, LA ALIANZA	200.38	145,340.00
3401	84-506-001	AREA MUNICIPAL	AV ANTIGUOS EJIDATARIO, VALLE DE LA ESPERAN	VALLE DE LA ESPERANZA, LA ALIANZA	715.91	357,955.00
3402	84-507-001	ÁREA MUNICIPAL	AV ANTIGUOS EJIDATARIOS, COL V DE LA ESPERA	VALLE DE LA ESPERANZA, LA ALIANZA	916.86	458,430.00
3403	84-508-001	ÁREA MUNICIPAL	AV LA ALIANZA, COL VALLE DE LA ESPERANZA	VALLE DE LA ESPERANZA, LA ALIANZA	27.06	13,530.00
3404	84-509-001	ÁREA MUNICIPAL	AV ANTIGUOS EJIDATARIOS, COL VALLE DE LA ESP	VALLE DE LA ESPERANZA, LA ALIANZA	507.35	253,675.00
3405	84-510-001	ÁREA MUNICIPAL	AV ANTIGUOS EJIDATARIOS, COL VALLE DE LA ESP	VALLE DE LA ESPERANZA, LA ALIANZA	628.59	314,295.00
3406	84-511-001	ÁREA MUNICIPAL	AV ANTIGUOS EJIDATARIOS, COL VALLE DE LA ESP	VALLE DE LA ESPERANZA, LA ALIANZA	398.58	199,290.00
3407	84-512-001	ÁREA MUNICIPAL	AV ANTIGUOS EJIDATARIOS, COL VALLE DE LA ESP	VALLE DE LA ESPERANZA, LA ALIANZA	1662.10	831,050.00

DIRECCIÓN DE PATRIMONIO

JEFATURA DE BIENES INMUEBLES

RELACIÓN DE INMUEBLES POR EXPEDIENTE CATASTRAL PROPIEDAD DE MUNICIPIO DE MONTERREY AL 31 DE DICIEMBRE DE 2005

No	EXP. CAT.	USO	UBICACIÓN	COLONIA	ÁREA EN M2	VALOR CATASTRAL TOTAL
3408	84-513-001	ÁREA MUNICIPAL	AV ANTIGUOS EJIDATARIOS, COL VALLE DE LA ESP	VALLE DE LA ESPERANZA, LA ALIANZA	2864.20	1,432,100.00
3409	84-514-001	ÁREA MUNICIPAL	AV ANTIGUOS EJIDATARIOS, COL VALLE DE LA ESP	VALLE DE LA ESPERANZA, LA ALIANZA	565.09	282,545.00
3410	84-515-001	ÁREA MUNICIPAL	AV CABEZADA, COL VALLE DE LA ESPERANZA	VALLE DE LA ESPERANZA, LA ALIANZA	2632.48	1,316,240.00
3411	84-516-001	ÁREA MUNICIPAL	PARQUE TARAHUMARA, COL VALLE DE LA ESPERA	VALLE DE LA ESPERANZA, LA ALIANZA	1782.99	891,495.00
3412	84-521-001	ÁREA MUNICIPAL	MANZANA 521 L-1	CD SOLIDARIDAD	3775.00	453,000.00
3413	84-542-001	ÁREA MUNICIPAL	MANZANA 542 L-1	CD SOLIDARIDAD	516.56	61,987.00
3414	84-543-001	ÁREA MUNICIPAL	MANZANA 543 L-1	CD SOLIDARIDAD	250.82	30,098.00
3415	84-544-001	ÁREA MUNICIPAL	MANZANA 544 L-1	CD SOLIDARIDAD	231.58	27,789.00
3416	84-545-001	ÁREA MUNICIPAL	MANZANA 545 L-1	CD SOLIDARIDAD	207.71	24,925.00
3417	84-555-012	ÁREA MUNICIPAL	MANZANA 555 L-12	CD SOLIDARIDAD	3008.66	1,278,680.00
3418	84-557-001	ÁREA MUNICIPAL	MANZANA 557 L1	CD SOLIDARIDAD	445.54	222,770.00
3419	84-558-001	ÁREA MUNICIPAL	MANZANA 558-L1	CD SOLIDARIDAD	928.67	464,335.00
3420	85006021	ÁREA MUNICIPAL	ISLA SANTIAGO	BARRIO STA ISABEL CD SOLIDARIDAD	1505.25	1,205,705.00
3421	85011001	ÁREA MUNICIPAL	ISLA MARTINICA	BARRIO STA ISABEL CD SOLIDARIDAD	1600.88	1,224,673.00
3422	85013001	ÁREA MUNICIPAL	LA RABIDA	BARRIO STA ISABEL CD SOLIDARIDAD	1681.42	1,392,215.00
3423	85016001	ÁREA MUNICIPAL	LA RABIDA	BARRIO STA ISABEL CD SOLIDARIDAD	9914.59	4,818,490.00
3424	85016002	ÁREA MUNICIPAL	LA RABIDA	BARRIO STA ISABEL CD SOLIDARIDAD	12520.11	6,084,773.00
3425	85021021	ÁREA MUNICIPAL	ISLA SANTIAGO	BARRIO STA ISABEL CD SOLIDARIDAD	1505.25	1,205,705.00
3426	85026012	ÁREA MUNICIPAL	ESPA/OLETAS	BARRIO STA ISABEL CD SOLIDARIDAD	1560.35	1,291,969.00
3427	85034001	ÁREA MUNICIPAL	ANTON DE ALAMINOS	BARRIO STA ISABEL CD SOLIDARIDAD	1761.46	1,458,488.00
3428	85042001	ÁREA MUNICIPAL	IGUAZU LI M42	BARRIO STA ISABEL CD SOLIDARIDAD	2035.63	610,689.00
3429	85046011	ÁREA MUNICIPAL	LA PALOMA L-11 M-46	BARRIO SAN LUIS CD SOLIDARIDAD	1578.53	435,674.00
3430	85049001	ÁREA MUNICIPAL	LOS PATOS L1 M49	BARRIO SAN LUIS CD SOLIDARIDAD	4764.67	1,186,402.00
3431	85052003	ÁREA MUNICIPAL	ARAPEY L3 M52	BARRIO SAN LUIS 2° SECTOR CD SOLIDARIDAD	2880.03	587,526.00
3432	85055022	ÁREA MUNICIPAL	TACUAREMBO L22 M55	BARRIO SAN LUIS 2° SECTOR CD SOLIDARIDAD	1714.92	473,317.00
3433	85100001	ÁREA MUNICIPAL	AV DE LA PRADERA	CD SOLIDARIDAD	4473.11	2,697,285.00
3434	85212001	ÁREA MUNICIPAL	CAMINO DEL PASTIZAL 1 M212	CD SOLIDARIDAD	7116.70	2,935,638.00
3435	85217001	ÁREA MUNICIPAL	ABETO 1 M217	CD SOLIDARIDAD	4020.46	2,231,355.00
3436	85222001	ÁREA MUNICIPAL	EBANO 1 M222	CD SOLIDARIDAD	4917.45	2,618,541.00
3437	85226001	ÁREA MUNICIPAL	ABEDUL 1 M226	CD SOLIDARIDAD	3576.86	2,468,033.00

DIRECCIÓN DE PATRIMONIO

JEFATURA DE BIENES INMUEBLES

RELACIÓN DE INMUEBLES POR EXPEDIENTE CATASTRAL PROPIEDAD DE MUNICIPIO DE MONTERREY AL 31 DE DICIEMBRE DE 2005

No	EXP. CAT.	USO	UBICACIÓN	COLONIA	ÁREA EN M2	VALOR CATASTRAL TOTAL
3438	86071001	ÁREA MUNICIPAL	GOBERNADORA LI M71, BARRIO MIRASOL, SECTOR	BARRIO MIRASOL II, CD SOLIDARIDAD	28559.43	1,599,328.00
3439	86103001	KINDER, PRIM Y SECUNDARIA DEL EDO, U. DEPORTIVA MPAL	GUAJILLO L1 M1	BARRIO MIRASOL 1° SECTOR	37006.02	1,776,288.00
3440	86107001	ÁREA MUNICIPAL	GUAJILLO L1 M2	BARRIO MIRASOL 1° SECTOR	996.12	99,612.00
3441	86122001	ÁREA MUNICIPAL	AV NO REELECCION LI M3	BARRIO MIRASOL 1° SECTOR	221.37	22,137.00
3442	86123001	ÁREA MUNICIPAL	AV NO REELECCION L1 M4	BARRIO MIRASOL 1° SECTOR	399.14	39,914.00
3443	87013004	ÁREA MUNICIPAL	AV CANAL DE AZTLAN, BARRIO TOPOCHICO	BARRIO TOPOCHICO, CD SOLIDARIDAD	25149.27	1,760,430.00
3444	87038002	ÁREA MUNICIPAL	AV NO REELECCION L32 M38	BARRIO TOPOCHICO, CD SOLIDARIDAD	1614.00	180,768.00
3445	87038004	ÁREA MUNICIPAL	NOPAL	BARRIO MIRASOL 1° SECTOR	18.64	208,768.00
3446	87054001	ÁREA MUNICIPAL	RADIANTE L1	BARRIO PUERTA DEL SOL CD SOLIDARIDAD	3196.71	278,113.00
3447	87054003	ÁREA MUNICIPAL	ALBORADA L3	BARRIO PUERTA DEL SOL CD SOLIDARIDAD	2572.38	241,803.00
3448	87061002	ÁREA MUNICIPAL	FULGOR L2 M2	BARRIO PUERTA DEL SOL CD SOLIDARIDAD	494.19	43,982.00
3449	87063006	ÁREA MUNICIPAL	ATARDECER L6 M4	BARRIO PUERTA DEL SOL CD SOLIDARIDAD	733.17	67,451.00
3450	87078001	ÁREA MUNICIPAL	ROUX L1 M6	BARRIO MODERNA CD SOLIDARIDAD	931.62	279,486.00
3451	87079002	ÁREA MUNICIPAL	CHALLENGER L2 M 7A	BARRIO MODERNA CD SOLIDARIDAD	5630.24	1,351,257.00
3452	87084001	ÁREA MUNICIPAL	HNOS LUMIERE L1 M4	BARRIO MODERNA CD SOLIDARIDAD	1084.10	299,211.00
3453	87089001	ÁREA MUNICIPAL	TAKAMINE L1 M27	BARRIO MODERNA CD SOLIDARIDAD	1851.15	399,848.00
3454	87104001	ÁREA MUNICIPAL	TAYASAL L1 M21	CD SOLIDARIDAD	368.56	110,568.00
3455	87118001	ÁREA MUNICIPAL	CALPULLI L1 M29-A	CD SOLIDARIDAD	9328.85	1,903,085.00
3456	87118002	ÁREA MUNICIPAL	MIACATLAN L2 M29-B	CD SOLIDARIDAD	10593.00	1,970,298.00
3457	87131020	ÁREA MUNICIPAL	CARBONO L20 M1	CD SOLIDARIDAD	1066.81	320,043.00
3458	87133013	ÁREA MUNICIPAL	ESCANDIO L13 M6	CD SOLIDARIDAD	3804.65	924,529.00
3459	87136021	ÁREA MUNICIPAL	BERKELIO L21 M9	CD SOLIDARIDAD	3625.78	881,064.00
3460	87139025	ÁREA MUNICIPAL	CALIFORNIO L25 M12	CD SOLIDARIDAD	3997.54	971,402.00
3461	87147009	ÁREA MUNICIPAL	MAGNESIO L9 M25	CD SOLIDARIDAD	1098.22	329,466.00
3462	87149008	ÁREA MUNICIPAL	FERMIO L8 M23	CD SOLIDARIDAD	1091.79	327,537.00
3463	87151008	ÁREA MUNICIPAL	FOSFORO L8 M21	CD SOLIDARIDAD	1256.86	377,058.00
3464	87156007	ÁREA MUNICIPAL	FREUD L7 M12	BARRIO MODERNA CD SOLIDARIDAD	1011.66	279,218.00
3465	87157015	ÁREA MUNICIPAL	FREUD L15 M15	BARRIO MODERNA CD SOLIDARIDAD	939.38	259,268.00
3466	87191001	ÁREA MUNICIPAL, BALDIO	GRUPO SENDA L1 M191, BARRIO TOPO CHICO	BARRIO TOPOCHICO, CD SOLIDARIDAD	1562.85	468,855.00
3467	87207001	ÁREA MUNICIPAL, BALDIO	GRUPO SENDA L1 M207, BARRIO TOPO CHICO	BARRIO TOPOCHICO, CD SOLIDARIDAD	4637.15	848,598.00
3468	87227001	ÁREA MUNICIPAL	SIERRA VERDE L1 M227	BARRIO DEL PRADO, CD SOLIDARIDAD	1465.77	347,387.00

DIRECCIÓN DE PATRIMONIO

JEFATURA DE BIENES INMUEBLES

RELACIÓN DE INMUEBLES POR EXPEDIENTE CATASTRAL PROPIEDAD DE MUNICIPIO DE MONTERREY AL 31 DE DICIEMBRE DE 2005

No	EXP. CAT.	USO	UBICACIÓN	COLONIA	ÁREA EN M2	VALOR CATASTRAL TOTAL
3469	87229013	ÁREA MUNICIPAL	GALERIAS L13 M229	BARRIO DEL PRADO, CD SOLIDARIDAD	792.49	237,747.00
3470	87233001	ÁREA MUNICIPAL	CANAL MEDULAR L1 M233	BARRIO DEL PRADO, CD SOLIDARIDAD	917.38	261,453.00
3471	87235001	ÁREA MUNICIPAL	ES PASTIZAL L1 M235	BARRIO DEL PRADO, CD SOLIDARIDAD	728.32	218,496.00
3472	87236002	ÁREA MUNICIPAL	LLANURA BLANCA L2 M236	BARRIO DEL PRADO, CD SOLIDARIDAD	9136.75	1,836,486.00
3473	87241001	ÁREA MUNICIPAL	PASEO CAMPESTRE L1 M241	BARRIO DEL PRADO, CD SOLIDARIDAD	744.80	223,440.00
3474	87243014	ÁREA MUNICIPAL	LA CAÑADA L14 M243	BARRIO DEL PRADO, CD SOLIDARIDAD	996.77	299,031.00
3475	87246010	ÁREA MUNICIPAL	VALLEJO Y P CAMPESTRE, BARRIO DEL PRADO CD	BARRIO DEL PRADO, CD SOLIDARIDAD	776.14	232,842.00
3476	87249001	ÁREA MUNICIPAL	JARDIN L1 M249	BARRIO DEL PRADO, CD SOLIDARIDAD	736.62	214,356.00
3477	87256001	ÁREA MUNICIPAL	LOS RELICES L1 M256	BARRIO DEL PRADO, CD SOLIDARIDAD	1361.54	371,700.00
3478	87267027	área municipal	BARRIO MIRASOL III	BARRIO MIRASOL III, CD SOLIDARIDAD	171.56	17,156.00
3479	87269001	ÁREA MUNICIPAL	CENIZO L1 M2	BARRIO MIRASOL III, CD SOLIDARIDAD	6506.76	650,676.00
3480	87270023	área municipal	cenizo, BARRIO MIRASOL 111	BARRIO MIRASOL III, CD SOLIDARIDAD	288.41	28,841.00
3481	87274001	ÁREA MUNICIPAL, BALDIO	PARQUE CHIMALPOPOCA, BARRIO DEL PARQUE	BARRIO DEL PARQUE, CD SOLIDARIDAD	4568.38	1,169,505.00
3482	87285001	ÁREA MUNICIPAL, BALDIO	PARQUE AYOTACA, BARRIO DEL PARQUE	BARRIO DEL PARQUE, CD SOLIDARIDAD	3786.72	1,166,309.00
3483	87292001	ÁREA MUNICIPAL, BALDIO	PARQUE CORA , BARRIO DEL PARQUE	BARRIO DEL PARQUE, CD SOLIDARIDAD	5231.78	1,402,117.00
3484	87299001	ÁREA MUNICIPAL, BALDIO	CAMINO DEL PASTIZAL, BARRIO DEL PARQUE	BARRIO DEL PARQUE, CD SOLIDARIDAD	3117.64	785,645.00
3485	87300011	ÁREA MUNICIPAL	PARQUE JOBA	CD SOLIDARIDAD	1395.28	513,463.00
3486	87321001	ÁREA MUNICIPAL	PASEO VILLA BONITA	URBI VILLA BONITA CD SOLIDARIDAD	161.63	145,467.00
3487	87322001	ÁREA MUNICIPAL	PASEO VILLA BONITA	URBI VILLA BONITA CD SOLIDARIDAD	2197.03	1,977,327.00
3488	87341001	ÁREA MUNICIPAL	CERRADA DE LA CODORNIZ	CD SOLIDARIDAD	3997.66	2,122,757.00
3489	87341002	ÁREA MUNICIPAL PARA EQUIPTO EDUCATIVO	CERRADA DE LA CODORNIZ	CD SOLIDARIDAD	3241.18	1,721,066.00
3490	87341003	PARQUE	CERRADA DE LA CODORNIZ Y PASEO DE LAS AVES	CD SOLIDARIDAD	4132.06	2,194,123.00
3491	87341004	ÁREA MUNICIPAL	JULIO A ROCA	CD SOLIDARIDAD	3997.66	3,238,104.00
3492	87352001	AREA MUNICIPAL, BALDIO	CALLE CERVECERA, BARRIO LA INDUSTRIA, CD S	BARRIO LA INDUSTRIA CD SOLIDARIDAD	24307.29	26,738,019.00
3493	87382001	AREA MUNICIPAL		CD SOLIDARIDAD	17.86	71,440.00
3494	87382002	AREA MUNICIPAL		CD SOLIDARIDAD	1786.36	1,028,943.00
3495	88005001	ÁREA MUNICIPAL	DIA DE LA BANDERA L1 M7	CD SOLIDARIDAD	1299.70	366,515.00
3496	88007001	ÁREA MUNICIPAL	CIUDAD MARQUES L 1 M 5	CD SOLIDARIDAD	1959.61	552,610.00
3497	88011001	ÁREA MUNICIPAL	SIMON PEDRO L1	BARRIO SN PEDRO CD SOLIDARIDAD	2048.09	380,944.00

DIRECCIÓN DE PATRIMONIO

JEFATURA DE BIENES INMUEBLES

RELACIÓN DE INMUEBLES POR EXPEDIENTE CATASTRAL PROPIEDAD DE MUNICIPIO DE MONTERREY AL 31 DE DICIEMBRE DE 2005

No	EXP. CAT.	USO	UBICACIÓN	COLONIA	ÁREA EN M2	VALOR CATASTRAL TOTAL
3498	88011002	ÁREA MUNICIPAL	AV NO REELECCION	CD SOLIDARIDAD	656.15	334,636.00
3499	88012001	ÁREA MUNICIPAL	CANAL	CD SOLIDARIDAD	2674.89	722,220.00
3500	88047015	ÁREA MUNICIPAL	LERIDA L15 M47	BARRIO SAN CARLOS CD SOLIDARIDAD	1170.95	430,909.00
3501	88051005	ÁREA MUNICIPAL	ALCALA L-5 M-51	BARRIO SAN CARLOS CD SOLIDARIDAD	1368.26	478,891.00
3502	88053013	ÁREA MUNICIPAL	ALICANTE L13 M53	BARRIO SAN CARLOS CD SOLIDARIDAD	448.55	179,420.00
3503	88055001	ÁREA MUNICIPAL, BALDIO	PALMA DE MALLORCA L-1 M-5, BARRIO SN CARLOS	BARRIO SN CARLOS CD SOLIDARIDAD	2323.13	929,252.00
3504	88055002	ÁREA MUNICIPAL	ELCHE L2 M55	BARRIO SN CARLOS CD SOLIDARIDAD	2820.71	665,687.00
3505	88055003	ÁREA MUNICIPAL	ELCHE L3 M55	BARRIO SN CARLOS CD SOLIDARIDAD	2820.71	665,687.00
3506	88064017	ÁREA MUNICIPAL, BALDIO	ANDORRA L17 M64, BARRIO SN CARLOS 1° SECTOR	BARRIO SN CARLOS CD SOLIDARIDAD	1283.97	354,375.00
3507	88065001	ÁREA MUNICIPAL, BALDIO	SAN SEBASTIAN, BARRIO SN CARLOS 1° SECTOR	BARRIO SN CARLOS CD SOLIDARIDAD	1476.03	349,819.00
3508	88065002	ÁREA MUNICIPAL, BALDIO	IBIZA L-2 M-65, BARRIO SN CARLOS 2° SECTOR	BARRIO SN CARLOS CD SOLIDARIDAD	841.87	336,748.00
3509	88128001	ÁREA MUNICIPAL	LAGO DE CÓMO L1 M128	BARRIO MARGARITAS 1° SECTOR	4100.00	1,180,800.00
3510	88128002	ÁREA MUNICIPAL	LAGO MAYOR	BARRIO MARGARITAS 1° SECTOR	1432.29	429,687.00
3511	88143001	ÁREA MUNICIPAL	LAGO DE CARIBU	BARRIO MARGARITAS 1° SECTOR	2534.04	562,556.00
3512	88157001	ÁREA MUNICIPAL	NOPAL L1 M157	CD SOLIDARIDAD	2873.80	962,723.00
3513	88160001	ÁREA MUNICIPAL	FORTALEZA L1 M160	CD SOLIDARIDAD	1331.20	612,352.00
3514	88173001	ÁREA MUNICIPAL, BALDIO	VENUS L-1 M 173 barrio estrella sector Norte	BARRIO ESTRELLA SECTOR NTE	4750.38	1,273,101.00
3515	88178001	ÁREA MUNICIPAL, BALDIO	AV SOL L-1 M 178 barrio estrella sector Norte	BARRIO ESTRELLA SECTOR NTE	4974.62	1,353,096.00
3516	88180001	ÁREA MUNICIPAL, BALDIO	AV SOL L-1 M-180 barrio estrella sector Sur	BARRIO ESTRELLA SECTOR NTE	8980.00	2,442,560.00
3517	88205049	ÁREA MUNICIPAL	ALTAMISA	PRIVADAS DE LINCOLN	49.18	44,262.00
3518	88205050	ÁREA MUNICIPAL	ALTAMISA	PRIVADAS DE LINCOLN	148.28	133,452.00
3519	88205051	ÁREA MUNICIPAL	DE LA CORDILLERA	CD SOLIDARIDAD	1367.42	1,230,678.00
3520	88205052	ÁREA MUNICIPAL	ALTAMISA	PRIVADAS DE LINCOLN	7924.74	3,637,455.00
3521	88232001	ÁREA MUNICIPAL	AV DE LOS ASTROS	CD SOLIDARIDAD	160.74	144,666.00
3522	88238001	ÁREA MUNICIPAL	JARDINES COLGANTES	CD SOLIDARIDAD	4584.76	2,723,347.00
3523	88250001	AREA MUNICIPAL	CASTELO	CD SOLIDARIDAD	1205.64	1,085,076.00
3524	88256001	AREA MUNICIPAL	MANZANA 256 L-1	CD SOLIDARIDAD	2819.67	2,106,293.00
3525	88263001	AREA MUNICIPAL	MANZANA 263 L-1	CD SOLIDARIDAD	111.13	100,017.00
3526	88269031	AREA MUNICIPAL	MANZANA 269 L-31	CD SOLIDARIDAD	66.16	79,392.00
3527	88270030	AREA MUNICIPAL	PASEO DEL REY NTE	CD SOLIDARIDAD	46.77	56,124.00
3528	88278029	AREA MUNICIPAL	MANZANA 278 L-29	CD SOLIDARIDAD	735.08	882,096.00
3529	88279001	AREA MUNICIPAL	MANZANA 279 L-1	CD SOLIDARIDAD	2661.51	1,405,277.00

DIRECCIÓN DE PATRIMONIO

JEFATURA DE BIENES INMUEBLES

RELACIÓN DE INMUEBLES POR EXPEDIENTE CATASTRAL PROPIEDAD DE MUNICIPIO DE MONTERREY AL 31 DE DICIEMBRE DE 2005

No	EXP. CAT.	USO	UBICACIÓN	COLONIA	ÁREA EN M2	VALOR CATASTRAL TOTAL
3530	88286001	AREA MUNICIPAL	MANZANA 286 L-1	CD SOLIDARIDAD	2819.70	3,180,621.00
3531	88292001	AREA MUNICIPAL	MANZANA 292 L-1	CD SOLIDARIDAD	53.13	63,756.00
3532	88297003	AREA MUNICIPAL	MANZANA 297 L-3	CD SOLIDARIDAD	59.00	70,800.00
3533	88301003	AREA MUNICIPAL	MONTE CALVARIO	CD SOLIDARIDAD	59.00	70,800.00
3534	88310001	AREA MUNICIPAL	MANZANA 310 L-1	CD SOLIDARIDAD	41.58	49,896.00
3535	88359001	AREA MUNICIPAL	MANZANA 359 L-1	CD SOLIDARIDAD	152.32	182,784.00
3536	89000165	COMODATO A GBO DEL EDO (CENTRO ESCOLAR) SEP	EJIDO SAN BERNABE	CD SOLIDARIDAD	16498.00	824,900.00
3537	69001100(28)	ÁREA MUNICIPAL, EN MPO GPE NL	DE TROYA, CONTRY LA SILLA GUADALUPE N L	CONTRY LA SILLA, GPE N L	23270.00	32,508,190.00
3538	69001101(28)	ÁREA MUNICIPAL, EN MPO. GPE NL	DE TROYA, CONTRY LA SILLA, GUADALUPE N L	CONTRY LA SILLA, GPE N L	2525.00	2,436,625.00
3539	11011084(31)	AREA MUNICIPAL OCUPADA POR VIVIENDA	CAMINO A SAN AGUSTÍN, CIMA DEL CERRO DE LA	CERRO DE LA LOMA LARGA	44136.17	12,380,195.00

SUPERFICIE TOTAL DE TERRENO EN M2 9,313,019.63

EN HECTAREAS 931.302

SUMA DE VALOR CATASTRAL 8,660,966,978.00

3540	13057001	PLAZA REFORMA, MONUMENTO GRAL ZUAZUA	MORONES PRIETO Y PUENTE ZARAGOZA	CENTRO DE LA CIUDAD	1446.00	Valor Catastral en trámite
3541	07168015	PLAZA, BOMBA AGUA, DIF, BIBLIOTECA	PROLONGACION JALISCO, COL TANQUES D GPE	TANQUES DE GUADALUPE	4199.97	Valor Catastral en trámite
3542	51096001	BALDIO	LA ESTANZUELA JUNTO A COL. AMPLIA LOS NOGA	AMPLIACION LOS NOGALES	10434.41	Valor Catastral en trámite
3543	06164000	OCUPADO PARA REINSTALAR COMERCIANTES	AV CONCHELLO Y 4TA VIDRIERA, COL CANTU	CANTU	4307.82	Valor Catastral en trámite
3544	12000000	PORCION DE VIALIDAD DESAFECTADA,	CALLE BRAVO, COL NVAS COLONIAS	NUEVAS COLONIAS	186.99	Valor Catastral en trámite
3545	12046049	REGULARIZACIONES	2 DE ABRIL, COL PIO X	PIO X	75.30	Valor Catastral en trámite
3546	26000000	AREA VERDE Y ESTACIONAMIENTO	AV ADOLFO LOPEZ MATEOS, AV RUIZ CORTINEZ F	U HABIT A LOPEZ MATEOS	3655.66	Valor Catastral en trámite
3547	33000015	ÁREA MUNICIPAL, CANCHA DE FUT BOL	AV AZTECA, LUCIO BLANCO, H JARA Y FCO PEREZ	18 DE FEBRERO	10431.00	Valor Catastral en trámite
3548	51000000	área verde ALTA PENDIENTE	CALLE EL FAISAN, I M ALTAMIRANO AMP	IGNACIO M ALTAMIRANO	1506.70	Valor Catastral en trámite

**CUENTA PÚBLICA MUNICIPAL 2005
ADMINISTRACIÓN 2003 - 2006**

Tesorería Municipal de Monterrey

Período del 1° de Enero al 31 de Diciembre de 2005

**X.- RESUMEN ANUAL SOBRE SUBSIDIOS Y
BONIFICACIONES OTORGADOS DURANTE EL
EJERCICIO.**

**Resumen Anual sobre Subsidios y Bonificaciones otorgados durante el período
del 1o de Enero al 31 de Diciembre de 2005**

	Importe	Número de contribuyentes beneficiados
IMPUESTOS		
Impuesto Predial		
Impuesto	42,070,820.82	162,506
Sanciones (Aprovechamientos)	38,510,817.88	12,937
Recargos (Aprovechamientos)	34,445,130.80	79,402
Gastos de Ejecución (Aprovechamientos)	3,830,191.74	12,890
Impuesto Predial (Modernización Catastral)		
Impuesto	20,589.08	36
Recargos (Aprovechamientos)	315,592.73	669
Documentos Vencidos Impuesto Predial		
Recargos (Aprovechamientos)	702,922.11	419
Impuesto Sobre Adquisición de Inmuebles		
Recargos (Aprovechamientos)	4,753,491.46	940
Impuesto Sobre Diversiones y Espectáculos		
Impuestos	156,907.43	1
Total de Impuestos:	\$124,806,464.05	269,800
DERECHOS		
Derechos por cooperación de Obras (Obras integrales)		
Derechos	820,603.96	1,755
Derechos por remodelación de la Avenida Morelos	28,915.75	11
Gastos de Ejecución (Aprovechamientos)	95,592.93	1,534
Recargos (Aprovechamientos)	417,169.52	1,811
Derechos por Aprobación de planos por Modernización Catastral		
Sanciones (Aprovechamientos)	189,756.16	656
Tramitaciones Urbanas		
Derechos	194,599.68	11
Derechos por Licencias y Refrendos de Alcoholes		
Recargos (Aprovechamientos)	2,859.83	4
Gastos de Ejecución (Aprovechamientos)	293.05	2
Derechos de Gobierno del Estado por Aprobación de Planos		
Sanciones (Aprovechamientos)	188,411.40	656

**Resumen Anual sobre Subsidios y Bonificaciones otorgados durante el período
del 1o de Enero al 31 de Diciembre de 2005**

Además de los anterior, se otorgaron subsidios a contribuyentes con fundamento en el acuerdo dictado en sesión de Cabildo realizada el 29 de Junio de 2005, y los nombres de dichos contribuyentes beneficiados en el año 2005, son los siguientes:

Sra. Nora Delia Fernández de Guajardo	\$	12,915.00
Yudel Karren Córdoba		12,789.00
Maria del Carmen de la Garza González		115,803.75
Elizondo González S.A.		19,326.00
Inmobiliaria Are,S.A. de C.V.		17,406.00
Desarrollos Adwel, S.A. de C.V.		240,000.00
Desarrollos Inmobiliarios del Noreste, S.A. de C.V.		600,000.00
Agora Edificaciones, S.A de C.V.		360,000.00
Lidia Martínez Ramos		12,789.00
Nydia Guadalupe Elizondo Alvarado		7,929.00
Aurelio Elizondo Martínez		2,559.00
Bienes Alher, S.A. de C.V.		405,912.57
Banco Interacciones,S.A.		491,189.56
Urbanizadora HJ de Monterrey, S.A. de C.V.		458,220.32
Inmobiliaria del Valle de Mitras, S.A. de C.V.		1,916,627.32
Buró Inmobiliario Nacional, S.A. de C.V.		465,000.00
Urbanizadora ETA de México, S.A. de C.V.		2,708,418.91
Jorge Horacio Urdiales Flores		10,371.60
Eudelio Garza Mercado		620,507.81
Inmobiliaria SURVEYOR, S.A. de C.V.		258,313.08
Suma de Subsidios Otorgados	\$	8,736,077.92

**Resumen Anual sobre Subsidios y Bonificaciones otorgados durante el período
del 1o de Enero al 31 de Diciembre de 2005**

	Importe	Número de contribuyentes beneficiados
Regularización de Inmuebles propiedad del Municipio de Monterrey		
Derechos	163,267.39	8
Recargos (Aprovechamientos)	118,262.32	199
Gastos de Ejecución (Aprovechamientos)	559.13	1
Licencias para Uso de Suelo		
Derechos	107,909.72	9
Derechos por Ocupación en la Vía Pública		
Derechos y Rezagos	11,133.34	7
Derechos de Sitios		
Derechos y rezagos	60,435.89	22
Recargos (Aprovechamientos)	104,680.67	117
Gastos de Ejecución (Aprovechamientos)	48,577.26	101
Consumo de medidores colectivos		
Derechos	154,561.45	706
Licencia para Anuncios		
Derechos	6,666.45	1
Derechos de Sacrificio (Rastro)		
Derechos	1,185,529.34	1,194
Total de Derechos: \$	3,899,785.24	8,805
 APROVECHAMIENTOS		
Multas de Tránsito y Parquímetros		
Multas	60,540,847.34	133,790
Multas de Anuncios, Espectáculos, Construcción, Comercio, Limpia y Uso de Suelo		
Multas	7,747,281.28	3076
Gastos de Ejecución	82,993.24	227
Recargos		
Sanciones		
Total de Aprovechamientos: \$	68,371,121.86	137,093
Condonaciones Especiales	\$ 728,620.28	1254
Sumas Totales: \$	197,805,991.43	416,952

**CUENTA PÚBLICA MUNICIPAL 2005
ADMINISTRACIÓN 2003 - 2006**

Tesorería Municipal de Monterrey

Período del 1° de Enero al 31 de Diciembre de 2005

**XI.-INFORMES FINANCIEROS DEL EJERCICIO
2005.**

MUNICIPIO DE MONTERREY, NUEVO LEON
TESORERIA MUNICIPAL
ESTADO DE INGRESOS Y EGRESOS DEL 01 DE ENERO AL 31 DE DICIEMBRE DE 2005
(MILES DE PESOS)

INGRESOS	REAL 2005	PRONOSTICO 2005	EGRESOS	REAL 2005	PRESUPUESTO 2005
IMPUESTOS			SERVICIOS PUBLICOS GENERALES		
PREDIAL	\$ 411,965	\$ 367,059	LIMPIA MUNICIPAL	\$ 210,492	\$ 211,095
ADQUISICION DE INMUEBLES	229,770	192,438	ALUMBRADO PUBLICO	140,286	148,435
DIVERSIONES Y ESPECTACULOS PUBLICOS	9,840	5,961	ORNATO Y FORESTACION	78,315	77,780
SORTEOS Y JUEGOS	425	489	MANTENIMIENTO DE VIAS PUBLICAS	144,139	144,649
	<u>\$ 652,000</u>	<u>\$ 565,947</u>		<u>\$ 573,232</u>	<u>\$ 581,959</u>
DERECHOS			DESARROLLO URBANO Y ECOLOGIA		
COOPERACION PARA OBRAS PUBLICAS	\$ 2,439	\$ 5,000	DESARROLLO URBANO	\$ 39,731	\$ 40,277
SERVICIOS PUBLICOS	11,872	11,534	ECOLOGIA	3,780	3,800
CONSTRUCCIONES Y URBANIZACIONES	26,777	29,963		<u>\$ 43,511</u>	<u>\$ 44,077</u>
CERTIFICACIONES,AUTORIZACIONES, CONSTANCIAS Y REGISTROS	-	-	SERVICIOS PUBLICOS SECTORIALES		
INSCRIPCIONES Y REFRENDOS	22,562	22,734	RASTROS MUNICIPALES	\$ -	\$ -
REVISION E INSPECCION	26,681	31,179	RECREACION, CULTURA Y DEPORTES	160,377	174,471
OCUPACION DE LA VIA PUBLICA	23,753	24,121	PROMOCION MUNICIPAL	46,746	49,953
	56,988	58,909		<u>\$ 207,123</u>	<u>\$ 224,424</u>
	<u>\$ 171,072</u>	<u>\$ 183,440</u>	SERVICIOS DE SEG. PUBLICA Y BUEN GOBIERNO		
PRODUCTOS			VIALIDAD Y TRANSITO	\$ 178,520	\$ 175,702
ENAJENACION DE BIENES	\$ 267,214	\$ 3,429	SEGURIDAD PUBLICA MUNICIPAL	210,421	211,221
ARRENDAMIENTO Y/O EXPLOTACION DE BIENES	30,625	31,309	INSPECTORES MUNICIPALES	52,716	53,191
PRODUCTOS FINANCIEROS	14,894	10,154		<u>\$ 441,657</u>	<u>\$ 440,114</u>
DIVERSOS	48,886	230,969	EXTENSION Y ASISTENCIA COMUNITARIA		
	<u>\$ 361,619</u>	<u>\$ 275,861</u>	ASISTENCIA MEDICA	\$ 190,173	\$ 198,858
APROVECHAMIENTOS			CENTROS CIVICOS Y DE DESARROLLO	8,523	8,722
MULTAS, RECARGOS Y GTOS.EJEC.	\$ 186,175	\$ 166,991	DESARROLLO INTEGRAL DE LA FAMILIA	20,743	25,632
DONATIVOS	5,074	-	ASISTENCIA COMUNITARIA	87,034	94,788
DAÑOS A BIENES MUNICIPALES	2,381	1,993		<u>\$ 306,473</u>	<u>\$ 328,000</u>
	<u>\$ 193,630</u>	<u>\$ 168,984</u>	PREVISION SOCIAL		
SUMAN LOS INGRESOS PROPIOS	<u>\$ 1,378,321</u>	<u>\$ 1,194,232</u>	PREVISION SOCIAL	\$ 189,313	\$ 188,050
PARTICIPACIONES			SUBSIDIOS A CENTROS ASISTENCIALES	29,999	28,320
IMPUESTOS COMPARTIDOS Y PARTICIPACIONES FEDERALES POR COORDINACION FISCAL	\$ 603,897	\$ 586,243		<u>\$ 219,312</u>	<u>\$ 216,370</u>
TENENCIA O USO DE VEHICULOS	86,296	74,000	ADMINISTRACION		
FONDO DE FOMENTO MUNICIPAL	41,050	45,050	ADMINISTRACION DE LA FUNCION PUBLICA	\$ 53,396	\$ 57,325
CONTROL VEHICULAR	14,713	12,777	ADMINISTRACION HACENDARIA	112,922	112,433
IMPUESTO SOBRE AUTOMOVILES NUEVOS	23,746	20,457	ADMINISTRACION DE SERVICIOS	70,365	72,859
	<u>\$ 769,702</u>	<u>\$ 738,527</u>		<u>\$ 236,683</u>	<u>\$ 242,617</u>
FONDOS FEDERALES			SUMAN LOS GASTOS DE OPERACION Y ADMON.	<u>\$ 2,027,991</u>	<u>\$ 2,077,561</u>
INFRAESTRUCTURA SOCIAL	\$ 43,453	\$ 39,472	INVERSIONES		
FORTALECIMIENTO MUNICIPAL	312,886	302,585	INVERSION EN OBRA PUBLICA	\$ 217,707	\$ 226,233
	<u>\$ 356,339</u>	<u>\$ 342,057</u>	INVERSION EN BIENES DE ACTIVO FIJO	11,836	14,790
OTROS INGRESOS				<u>\$ 229,543</u>	<u>\$ 241,023</u>
OTROS INGRESOS	\$ 562,620	\$ 56,295	AMORTIZACION DE LA DEUDA PUBLICA		
FINANCIAMIENTO RECIBIDO	184,000	246,114	OBLIGACIONES FINANCIERAS	\$ 300,293	\$ 302,993
CADENAS PRODUCTIVAS	99,802	99,802	ADEUDOS AÑOS ANTERIORES	81,833	81,946
	<u>\$ 846,422</u>	<u>\$ 402,211</u>		<u>\$ 382,126</u>	<u>\$ 384,939</u>
SUMAN LOS INGRESOS TOTALES	<u>\$ 3,350,784</u>	<u>\$ 2,677,027</u>	INFRAESTRUCTURA SOCIAL		
EXISTENCIAS AL INICIAR EL PERIODO:			OBRAS Y SERVICIOS PUBLICOS	\$ 29,272	\$ 48,390
CAJA, BANCOS Y VALORES	\$ 33,871			<u>\$ 29,272</u>	<u>\$ 48,390</u>
CUENTAS POR COBRAR Y DEUDORES	(616,058)		OTROS EGRESOS		
	<u>\$ (582,187)</u>		APORTACIONES AL FIDEICOMISO FIDEVALLE	\$ 14,000	\$ 20,580
TOTAL DE INGRESOS Y EXISTENCIAS INICIALES	<u>\$ 2,768,597</u>		OTROS EGRESOS	75,076	100,360
				<u>\$ 89,076</u>	<u>\$ 120,940</u>
			SUMAN LOS EGRESOS TOTALES	<u>\$ 2,758,008</u>	<u>\$ 2,872,853</u>
			EXISTENCIAS AL FINALIZAR EL PERIODO:		
			CAJA, BANCOS Y VALORES	\$ 66,958	
			CUENTAS POR COBRAR Y DEUDORES	(56,369)	
				<u>\$ 10,589</u>	
			TOTAL DE EGRESOS Y EXISTENCIAS FINALES	<u>\$ 2,768,597</u>	

MUNICIPIO DE LA CIUDAD DE MONTERREY, NUEVO LEÓN
TESORERÍA MUNICIPAL
EJERCICIO FISCAL 2005
PRONÓSTICO DE INGRESOS
(En miles de pesos)

	Enero	Febrero	Marzo	Abril	Mayo	Junio	Julio	Agosto	Septiembre	Octubre	Noviembre	Diciembre	Total
IMPUESTOS													
Predial	224,547	33,710	12,823	25,235	10,933	9,036	9,801	6,605	9,066	7,840	9,121	8,342	367,059
Adquisición de Inmuebles	17,338	15,966	9,085	9,249	12,652	21,023	24,586	12,893	16,842	18,952	17,770	16,082	192,438
Diversiones y Espectáculos Públicos	329	500	457	563	342	511	292	239	234	636	589	1,269	5,961
Sorteos y Juegos	47	40	49	10	12	119	128	27			28	29	489
	242,261	50,216	22,414	35,057	23,939	30,689	34,807	19,764	26,142	27,428	27,508	25,722	565,947
DERECHOS													
Cooperación para Obras Públicas	138	384	118	45	197	358	62	1,718	1,346	148	172	314	5,000
Servicios Públicos	1,236	813	1,289	809	854	811	887	773	811	1,044	1,036	1,171	11,534
Construcciones y Urbanizaciones	1,149	1,888	2,271	1,153	3,913	2,667	2,045	5,466	257	2,508	2,516	4,130	29,963
Certificaciones, Autorizaciones, Constancias y Registros	674	2,037	1,927	2,992	2,926	1,975	1,053	1,224	2,504	1,531	1,496	2,395	22,734
Inscripciones y Refrendos	1,812	8,173	9,020	870	895	1,870	1,669	1,059	846	1,858	990	2,117	31,179
Revisión e Inspección	2,064	2,126	2,281	1,786	1,740	2,298	2,505	1,853	1,520	1,800	2,021	2,127	24,121
Ocupación en la Vía Pública	8,289	5,368	9,548	4,376	4,341	3,756	4,618	3,553	3,314	4,530	3,625	3,591	58,909
	15,362	20,789	26,454	12,031	14,866	13,735	12,839	15,646	10,598	13,419	11,856	15,845	183,440
PRODUCTOS													
Enajenación de Bienes	37	769	277	67	136	1,240	88	76	282	98	92	267	3,429
Arrendamiento y/o Explotación de Bienes	2,008	1,316	3,031	3,676	2,837	3,045	3,676	3,458	2,309	2,184	1,928	1,841	31,309
Productos Financieros	518	3,830	374	224	523	640	281	2,606	652	63	198	245	10,154
Diversos	2,871	4,241	3,274	3,150	3,853	3,942	4,093	3,980	4,259	4,175	4,215	188,916	230,969
	5,434	10,156	6,956	7,117	7,349	8,867	8,138	10,120	7,502	6,520	6,433	191,269	275,861
APROVECHAMIENTOS													
Multas, Recargos y Gtos. Ejecución	15,626	31,641	21,455	20,096	15,749	11,152	8,527	7,823	7,917	8,367	7,897	10,741	166,991
Donativos													0
Daños a Bienes Municipales	166	126	144	138	161	346	106	302	150	210	84	60	1,993
	15,792	31,767	21,599	20,234	15,910	11,498	8,633	8,125	8,067	8,577	7,981	10,801	168,984
SUMAN LOS INGRESOS PROPIOS:	278,849	112,928	77,423	74,439	62,064	64,789	64,417	53,655	52,309	55,944	53,778	243,637	1,194,232

MUNICIPIO DE LA CIUDAD DE MONTERREY, NUEVO LEÓN
TESORERÍA MUNICIPAL
EJERCICIO FISCAL 2005
PRONÓSTICO DE INGRESOS
(En miles de pesos)

	Enero	Febrero	Marzo	Abril	Mayo	Junio	Julio	Agosto	Septiembre	Octubre	Noviembre	Diciembre	Total
PARTICIPACIONES													
Impuestos Compartidos .Federales por													
Coordinación Fiscal	47,014	59,005	45,534	49,200	62,547	58,629	45,611	45,482	43,760	44,009	40,921	44,531	586,243
Tenencia o uso de Vehiculos	1,856	19,030	10,587	15,175	10,359	5,407	2,920	2,356	2,076	1,571	1,384	1,279	74,000
Fondo de Fomento Municipal	3,285	3,155	6,356	4,238	4,037	3,893	2,679	3,639	3,627	3,877	2,591	3,673	45,050
Control Vehicular	262	3,728	2,303	2,338	1,858	698	381	319	285	211	194	200	12,777
Impuestos Sobre Autos Nuevos	2,192	2,349	1,601	1,569	1,499	1,476	1,542	1,566	1,564	1,672	1,579	1,848	20,457
	54,609	87,267	66,381	72,520	80,300	70,103	53,133	53,362	51,312	51,340	46,669	51,531	738,527
FONDOS FEDERALES													
Infraestructura Social	3,947		7,894	3,947	3,947	3,948	3,947	3,947	3,947	3,948			39,472
Fortalecimiento Municipal	25,215	25,216	25,215	25,215	25,215	25,216	25,215	25,215	25,215	25,216	25,216	25,216	302,585
	29,162	25,216	33,109	29,162	29,162	29,164	29,162	29,162	29,162	29,164	25,216	25,216	342,057
OTROS INGRESOS													
Otros Ingresos	1,191	1,235	3,036	30,529	1,451	2,528	2,368	2,349	3,167	2,201	2,177	4,063	56,295
Descentralización de fondos del Gobierno del Estado de N.L.													0
Otros Ingresos													
Financiamiento Recibido	1,191	1,235	3,036	30,529	1,451	2,528	2,368	2,349	42,000	194,145	5,512	104,259	345,916
	1,191	1,235	3,036	30,529	1,451	2,528	2,368	2,349	45,167	196,346	7,689	108,322	402,211
SUMAN LOS INGRESOS TOTALES:	363,811	226,646	179,949	206,650	172,977	166,584	149,080	138,528	177,950	332,794	133,352	428,706	2,677,027

MUNICIPIO DE LA CIUDAD DE MONTERREY, NUEVO LEÓN
TESORERÍA MUNICIPAL
EJERCICIO FISCAL 2005
INGRESOS REALES
(En miles de pesos)

	Enero	Febrero	Marzo	Abril	Mayo	Junio	Julio	Agosto	Septiembre	Octubre	Noviembre	Diciembre	Total
IMPUESTOS													
Predial	224,812	33,725	12,182	10,147	12,300	8,834	8,880	9,738	21,287	44,247	21,809	4,004	411,965
Adquisición de Inmuebles	19,717	16,401	15,012	13,610	15,371	21,916	28,594	20,727	19,115	22,865	18,699	17,743	229,770
Diversiones y Espectáculos Públicos	335	505	284	584	224	898	1,361	450	371	439	3,644	745	9,840
Sorteos y Juegos	41	46		35			67	22	22	59	85	48	425
	244,905	50,677	27,478	24,376	27,895	31,648	38,902	30,937	40,795	67,610	44,237	22,540	652,000
DERECHOS													
Cooperación para Obras Públicas	295	387	143	197	161	226	164	180	113	105	231	237	2,439
Servicios Públicos	854	817	790	1,013	982	1,016	936	993	1,030	1,143	1,012	1,286	11,872
Construcciones y Urbanizaciones	1,437	1,634	3,214	1,581	2,538	2,083	1,659	1,799	1,156	1,579	1,994	6,103	26,777
Certificaciones, Autorizaciones, Constancias y Registros	833	2,051	3,377	1,953	1,519	2,415	1,991	2,230	1,387	1,359	1,528	1,919	22,562
Inscripciones y Refrendos	1,664	8,247	5,114	1,746	3,451	1,509	1,419	691	953	372	699	816	26,681
Revisión e Inspección	2,386	1,835	2,327	2,377	2,012	2,083	2,231	2,203	1,908	1,271	1,932	1,188	23,753
Ocupación en la Vía Pública	8,201	5,472	6,268	5,298	3,862	5,284	3,800	4,019	3,785	3,984	3,178	3,837	56,988
	15,670	20,443	21,233	14,165	14,525	14,616	12,200	12,115	10,332	9,813	10,574	15,386	171,072
PRODUCTOS													
Enajenación de Bienes	1,480	658	317	167	191	119,029	74,813	58,969	607	10,451	327	205	267,214
Arrendamiento y/o Explotación de Bienes	1,669	1,662	1,395	4,946	2,276	2,978	3,123	3,878	2,500	1,986	2,642	1,570	30,625
Productos Financieros	356	3,945	1,072	131	205	391	361	6,724	246	518	460	485	14,894
Diversos	4,779	4,143	4,036	3,724	4,394	3,947	3,620	4,248	4,091	3,664	3,960	4,280	48,886
	8,284	10,408	6,820	8,968	7,066	126,345	81,917	73,819	7,444	16,619	7,389	6,540	361,619
APROVECHAMIENTOS													
Multas, Recargos y Gtos. Ejecución	21,659	26,348	16,331	20,285	11,655	17,627	10,865	11,398	16,294	15,354	9,788	8,571	186,175
Donativos	30	28	51	32	46	91	2,054	313	57	124	289	1,959	5,074
Daños a Bienes Municipales	108	108	66	66	53	85	98	434	273	317	653	120	2,381
	21,797	26,484	16,448	20,383	11,754	17,803	13,017	12,145	16,624	15,795	10,730	10,650	193,630
SUMAN LOS INGRESOS PROPIOS:	290,656	108,012	71,979	67,892	61,240	190,412	146,036	129,016	75,195	109,837	72,930	55,116	1,378,321

MUNICIPIO DE LA CIUDAD DE MONTERREY, NUEVO LEÓN
TESORERÍA MUNICIPAL
EJERCICIO FISCAL 2005
INGRESOS REALES
(En miles de pesos)

	Enero	Febrero	Marzo	Abril	Mayo	Junio	Julio	Agosto	Septiembre	Octubre	Noviembre	Diciembre	Total
PARTICIPACIONES													
Impuestos Compartidos .Federales por													
Coordinación Fiscal	47,486	59,199	45,759	48,609	57,798	61,415	47,596	49,793	49,160	36,498	49,357	51,227	603,897
Tenencia o uso de Vehiculos	1,861	19,326	15,794	13,355	9,194	4,243	3,560	2,663	3,883	6,289	4,747	1,381	86,296
Fondo de Fomento Municipal	3,289	3,368	4,426	3,184	3,502	3,913	3,082	3,254	3,299	3,257	3,127	3,349	41,050
Control Vehicular	267	3,735	2,995	2,145	1,499	586	531	346	592	1,025	742	250	14,713
Impuestos Sobre Autos Nuevos	2,195	2,354	1,971	1,559	1,729	2,108	3,051	1,928	1,793	1,597	1,775	1,686	23,746
	55,098	87,982	70,945	68,852	73,722	72,265	57,820	57,984	58,727	48,666	59,748	57,893	769,702
FONDOS FEDERALES													
Infraestructura Social	4,196	121	8,321	4,262	4,305	4,302	4,313	4,375	4,369	310	4,342	237	43,453
Fortalecimiento Municipal	25,201	25,242	25,222	25,215	25,215	25,216	25,215	25,216	25,215	25,215	25,216	35,498	312,886
	29,397	25,363	33,543	29,477	29,520	29,518	29,528	29,591	29,584	25,525	29,558	35,735	356,339
OTROS INGRESOS													
Otros Ingresos	639	761	1,133	519	1,013	1,097	3,634	691	263,314	503	52,051	180,970	506,325
Obras por conducto de los municipios				25,000									25,000
Financiamiento recibidos									42,000	100,000		42,000	184,000
Descentralización de fondos Gobierno del Estado de N. L.				31,295						94,145	5,512	145	131,097
	639	761	1,133	56,814	1,013	1,097	3,634	691	305,314	194,648	57,563	223,115	846,422
SUMAN LOS INGRESOS TOTALES:	375,790	222,118	177,600	223,035	165,495	293,292	237,018	217,282	468,820	378,676	219,799	371,859	3,350,784

MUNICIPIO DE LA CIUDAD DE MONTERREY, NUEVO LEÓN
TESORERÍA MUNICIPAL
EJERCICIO FISCAL 2005
MODIFICACIONES AL PRESUPUESTO DE EGRESOS
(En miles de pesos)

	Modificación			
	Presupuesto autorizado Diciembre 2004.	Incremento	Decremento	
SERVICIOS PÚBLICOS GENERALES				
Limpia Municipal	196,784	14,314	3	211,095
Alumbrado Público	100,744	47,691		148,435
Ornato y Forestación	58,506	19,275		77,781
Mantenimiento en Vías Públicas	127,596	17,052		144,648
	483,630	98,332	3	581,959
DESARROLLO URBANO Y ECOLOGÍA				
Desarrollo Urbano	29,324	10,953		40,277
Ecología	3,800			3,800
	33,124	10,953	0	44,077
SERVICIOS PÚBLICOS SECTORIALES				
Recreación, Cultura y Deportes	170,078	9,400	5,007	174,471
Promoción Municipal	44,650	5,303		49,953
	214,728	14,703	5,007	224,424
SERVICIOS DE SEGURIDAD PÚBLICA Y BUEN GOBIERNO				
Vialidad y Tránsito	145,824	29,877		175,701
Seguridad Pública Municipal	185,024	26,197		211,221
Inspectores Municipales	51,254	1,937		53,191
	382,102	58,011	0	440,113
EXTENSIÓN Y ASITENCIA COMUNITARIA				
Asistencia Médica	187,940	14,518	3,600	198,858
Centros Cívicos de Desarrollo	8,467	254		8,721
Desarrollo Integral de la Familia	25,312	339	18	25,633
Asistencia Comunitaria	85,781	9,082	75	94,788
	307,500	24,193	3,693	328,000
PREVISION SOCIAL				
Previsión Social	161,730	26,320		188,050
Subsidios a Centros Asistenciales	24,000	4,320		28,320
	185,730	30,640	0	216,370

MUNICIPIO DE LA CIUDAD DE MONTERREY, NUEVO LEÓN
TESORERÍA MUNICIPAL
EJERCICIO FISCAL 2005
MODIFICACIONES AL PRESUPUESTO DE EGRESOS
(En miles de pesos)

	Modificación		
	Incremento	Decremento	
	Presupuesto autorizado Diciembre 2004.		Presupuesto modificado Diciembre 2005.
ADMINISTRACIÓN			
Administración de la Función Pública	55,438	2,001	114
Administración Hacendaria	102,704	9,729	112,433
Administración de Servicios	66,444	6,572	157
	224,586	18,302	271
Suman los Gastos de Operación y Administración	\$ 1,831,400	\$ 255,134	\$ 8,974
			\$ 2,077,560
INVERSIONES			
Inversión en obra Pública	468,377	1,622	243,766
Inversión en Bienes de Activo Fijo	33,960		19,170
	502,337	1,622	262,936
Obligaciones Financieras	154,725	148,268	302,993
Adeudos Años Anteriores	30,162	51,784	81,946
	184,887	200,052	0
INFRAESTRUCTURA SOCIAL			
Obras y Servicios Públicos	27,163	10,737	0
Programas de Estimulos a la Educación	10,300	190	10,490
	37,463	10,927	0
OTROS EGRESOS			
Aportaciones al Fideicomiso FIDEVALLE	43,000		22,420
Otros Egresos	77,940	52,099	29,678
	120,940	52,099	52,098
SUMAN LOS EGRESOS TOTALES:	2,677,027	519,834	324,008
			2,872,853

MUNICIPIO DE LA CIUDAD DE MONTERREY, NUEVO LEÓN
TESORERÍA MUNICIPAL
EJERCICIO FISCAL 2005
PRESUPUESTO DE EGRESOS
(En miles de pesos)

	Enero	Febrero	Marzo	Abril	Mayo	Junio	Julio	Agosto	Septiembre	Octubre	Noviembre	Diciembre	Total
SERVICIOS PÚBLICOS GENERALES													
Limpia Municipal	17,355	17,868	8,586	27,788	26,216	16,139	18,318	17,580	18,713	8,329	7,619	26,584	211,095
Alumbrado Público	12,044	13,779	14,853	11,802	12,498	10,170	9,167	5,047	11,384	0	0	47,691	148,435
Ornato y Forestación	6,315	5,867	5,574	4,915	4,367	5,011	5,031	4,358	9,394	3,061	1,624	22,263	77,780
Mantenimiento en Vías Públicas	13,735	13,488	12,474	9,365	10,242	9,775	11,193	11,082	17,695	7,065	5,336	23,199	144,649
	49,449	51,002	41,487	53,870	53,323	41,095	43,709	38,067	57,186	18,455	14,579	119,737	581,959
DESARROLLO URBANO Y ECOLOGÍA													
Desarrollo Urbano	2,969	3,215	3,213	2,346	2,328	2,262	2,309	2,015	8,666	0	0	10,954	40,277
Ecología	332	365	499	203	219	237	214	198	505	215	252	561	3,800
	3,301	3,580	3,712	2,549	2,547	2,499	2,523	2,213	9,171	215	252	11,515	44,077
SERVICIOS PÚBLICOS SECTORIALES													
Recreación, Cultura y Deportes	14,487	16,219	20,636	13,461	13,754	13,856	13,560	9,493	15,118	10,238	7,476	26,173	174,471
Promoción Municipal	6,171	2,711	4,985	2,232	3,393	3,261	2,957	2,926	8,235	2,102	3,606	7,374	49,953
	20,658	18,930	25,621	15,693	17,147	17,117	16,517	12,419	23,353	12,340	11,082	33,547	224,424
SERVICIOS DE SEGURIDAD PÚBLICA Y BUEN GOBIERNO													
Vialidad y Tránsito	15,290	17,315	18,995	13,162	12,926	12,869	8,793	8,993	22,680	3,407	2,704	38,568	175,702
Seguridad Pública Municipal	21,423	21,050	21,944	14,972	13,899	16,039	11,990	13,384	22,052	10,102	9,004	35,362	211,221
Inspectores Municipales	4,452	5,516	6,105	3,383	4,648	4,476	3,274	3,004	5,420	2,823	2,022	8,068	53,191
	41,165	43,881	47,044	31,517	31,473	33,384	24,057	25,381	50,152	16,332	13,730	81,998	440,114
EXTENSIÓN Y ASISTENCIA COMUNITARIA													
Asistencia Médica	19,809	13,682	10,985	24,235	16,761	12,916	11,891	24,069	12,903	9,966	14,456	27,185	198,858
Centros Cívicos de Desarrollo	872	853	1,002	670	627	617	592	548	677	543	476	1,245	8,722
Desarrollo Integral de la Familia	2,219	2,088	3,352	1,986	1,954	1,732	1,603	1,683	2,101	1,518	1,557	3,839	25,632
Asistencia Comunitaria	7,293	8,686	8,415	7,105	6,575	6,585	6,862	6,357	9,097	6,018	5,013	16,782	94,788
	30,193	25,309	23,754	33,996	25,917	21,850	20,948	32,657	24,778	18,045	21,502	49,051	328,000
PREVISION SOCIAL													
Previsión Social	11,823	20,061	11,799	16,700	11,800	12,000	15,247	10,700	20,700	10,442	10,058	36,720	188,050
Subsidios a Centros Asistenciales	2,012	1,970	1,970	1,970	1,970	1,970	1,970	1,970	5,300	1,600	888	4,730	28,320
	13,835	22,031	13,769	18,670	13,770	13,970	17,217	12,670	26,000	12,042	10,946	41,450	216,370
AMNISTRACIÓN													
Administración de la Función Pública	3,711	4,863	5,002	5,632	3,926	3,742	3,916	3,647	4,803	4,683	3,909	9,491	57,325
Administración Hacendaria	10,423	10,781	11,773	7,706	8,269	7,782	6,242	6,607	11,763	5,826	6,171	19,090	112,433
Administración de Servicios	6,159	7,444	9,193	6,139	6,688	5,084	4,241	3,651	8,156	2,300	2,385	11,419	72,859
	20,293	23,088	25,968	19,477	18,883	16,608	14,399	13,905	24,722	12,809	12,465	40,000	242,617
Suman los Gastos de Operación y Administración	178,894	187,821	181,355	175,772	163,060	146,523	139,370	137,312	215,362	90,238	84,556	377,298	2,077,561

MUNICIPIO DE LA CIUDAD DE MONTERREY, NUEVO LEÓN
TESORERÍA MUNICIPAL
EJERCICIO FISCAL 2005
PRESUPUESTO DE EGRESOS
(En miles de pesos)

	Enero	Febrero	Marzo	Abril	Mayo	Junio	Julio	Agosto	Septiembre	Octubre	Noviembre	Diciembre	Total
INVERSIONES													
Inversión en obra Pública	3,562	14,786	29,850	22,304	20,148	6,658	12,501	23,945	15,016	63,831	10,958	2,674	226,233
Inversión en Bienes de Activo Fijo	35	1,262	25	1,984	210	1,249	440	435	415	89	289	8,357	14,790
	3,597	16,048	29,875	24,288	20,358	7,907	12,941	24,380	15,431	63,920	11,247	11,031	241,023
AMORTIZACION DE LA DEUDA PÚBLICA													
Obligaciones Financieras	13,456	15,908	11,730	13,076	15,322	13,754	11,534	15,929	11,133	11,123	11,595	158,433	302,993
Adeudos Años Anteriores	5,639	24,523										51,784	81,946
	19,095	40,431	11,730	13,076	15,322	13,754	11,534	15,929	11,133	11,123	11,595	210,217	384,939
INFRAESTRUCTURA SOCIAL													
Obras y Servicios Públicos							4,551	3,626	2,585	301	25,432	11,895	48,390
Programas de Estimulos a la Educación													0
	0	0	0	0	0	0	4,551	3,626	2,585	301	25,432	11,895	48,390
OTROS EGRESOS													
Aportaciones al Fideicomiso FIDEVALLE	14,200											6,380	20,580
Otros Egresos	1,243	6,838	360	476	587	8,934	4,904	2,358	26,680	16,200	4,475	27,305	100,360
	15,443	6,838	360	476	587	8,934	4,904	2,358	26,680	16,200	4,475	33,685	120,940
SUMAN LOS EGRESOS TOTALES:	217,029	251,138	223,320	213,612	199,327	177,118	173,300	183,605	271,191	181,782	137,305	644,126	2,872,853

MUNICIPIO DE LA CIUDAD DE MONTERREY, NUEVO LEÓN
TESORERÍA MUNICIPAL
EJERCICIO FISCAL 2005
EGRESOS REALES
(En miles de pesos)

	Enero	Febrero	Marzo	Abril	Mayo	Junio	Julio	Agosto	Septiembre	Octubre	Noviembre	Diciembre	Total
SERVICIOS PÚBLICOS GENERALES													
Limpia Municipal	6,719	17,311	17,518	18,987	18,424	15,149	17,656	17,913	16,579	23,963	17,452	22,821	210,492
Alumbrado Público	12,302	11,864	11,495	11,633	11,024	10,802	11,543	11,605	11,063	12,648	11,070	13,237	140,286
Ornato y Forestación	3,983	6,198	5,126	6,427	6,210	9,167	6,091	5,907	5,961	8,024	5,265	9,956	78,315
Mantenimiento en Vías Públicas	7,484	11,512	8,641	14,727	12,884	8,248	11,708	11,929	10,238	17,791	9,448	19,529	144,139
	30,488	46,885	42,780	51,774	48,542	43,366	46,998	47,354	43,841	62,426	43,235	65,543	573,232
DESARROLLO URBANO Y ECOLOGÍA													
Desarrollo Urbano	3,102	3,999	3,576	2,952	3,481	2,892	2,863	2,541	3,205	2,961	2,935	5,224	39,731
Ecología	252	340	324	323	279	262	305	292	302	278	270	553	3,780
	3,354	4,339	3,900	3,275	3,760	3,154	3,168	2,833	3,507	3,239	3,205	5,777	43,511
SERVICIOS PÚBLICOS SECTORIALES													
Recreación, Cultura y Deportes	10,723	14,467	13,496	13,408	13,432	11,204	11,792	12,284	11,394	14,344	12,140	21,693	160,377
Promoción Municipal	1,639	3,061	3,367	3,168	2,388	4,041	4,072	6,017	3,804	4,397	6,688	4,104	46,746
	12,362	17,528	16,863	16,576	15,820	15,245	15,864	18,301	15,198	18,741	18,828	25,797	207,123
SERVICIOS DE SEGURIDAD PÚBLICA Y BUEN GOBIERNO													
Vialidad y Tránsito	11,353	18,071	14,023	13,368	13,235	14,566	12,970	13,902	13,118	14,429	14,445	25,040	178,520
Seguridad Pública Municipal	16,077	23,081	18,441	19,780	18,007	14,269	15,865	15,247	15,215	15,871	14,134	24,434	210,421
Inspectores Municipales	3,815	5,255	4,775	3,933	4,003	3,653	3,544	4,021	3,601	4,001	4,378	7,737	52,716
	31,245	46,407	37,239	37,081	35,245	32,488	32,379	33,170	31,934	34,301	32,957	57,211	441,657
EXTENSIÓN Y ASISTENCIA COMUNITARIA													
Asistencia Médica	6,427	16,178	11,327	13,839	13,002	12,125	15,405	17,642	15,698	35,616	14,911	18,003	190,173
Centros Cívicos de Desarrollo	510	1,254	681	877	555	526	619	570	559	668	652	1,052	8,523
Desarrollo Integral de la Familia	1,193	1,614	1,303	1,857	1,402	1,728	1,314	1,879	2,118	1,873	1,552	2,910	20,743
Asistencia Comunitaria	6,191	8,789	7,529	7,533	6,063	6,392	5,993	7,060	6,632	7,089	5,848	11,915	87,034
	14,321	27,835	20,840	24,106	21,022	20,771	23,331	27,151	25,007	45,246	22,963	33,880	306,473
PREVISION SOCIAL													
Previsión Social	11,387	19,867	15,279	17,426	13,414	12,576	16,804	16,197	13,317	13,078	13,132	26,836	189,313
Subsidios a Centros Asistenciales	1,987	2,145	2,626	1,863	2,413	2,414	2,437	2,844	2,877	2,007	2,962	3,424	29,999
	13,374	22,012	17,905	19,289	15,827	14,990	19,241	19,041	16,194	15,085	16,094	30,260	219,312
AMDINISTRACIÓN													
Administración de la Función Pública	4,291	6,134	4,566	3,899	3,548	3,784	3,675	3,649	3,581	3,711	3,937	8,621	53,396
Administración Hacendaria	7,699	10,133	9,201	8,568	7,898	7,979	7,823	7,897	8,760	9,646	9,921	17,397	112,922
Administración de Servicios	4,799	6,135	6,137	5,551	5,180	5,729	4,765	5,312	5,690	5,311	5,563	10,193	70,365
	16,789	22,402	19,904	18,018	16,626	17,492	16,263	16,858	18,031	18,668	19,421	36,211	236,683
Suman los Gastos de Operación y Administración	121,933	187,408	159,431	170,119	156,842	147,506	157,244	164,708	153,712	197,706	156,703	254,679	2,027,991

MUNICIPIO DE LA CIUDAD DE MONTERREY, NUEVO LEÓN
TESORERÍA MUNICIPAL
EJERCICIO FISCAL 2005
EGRESOS REALES
(En miles de pesos)

	Enero	Febrero	Marzo	Abril	Mayo	Junio	Julio	Agosto	Septiembre	Octubre	Noviembre	Diciembre	Total
INVERSIONES													
Inversión en obra Pública	3,739	13,865	11,731	20,280	19,382	5,423	16,433	21,663	13,214	69,628	9,946	12,403	217,707
Inversión en Bienes de Activo Fijo	32	1,261	23	1,421	86	1,097	470	174	368	246	236	6,422	11,836
	3,771	15,126	11,754	21,701	19,468	6,520	16,903	21,837	13,582	69,874	10,182	18,825	229,543
AMORTIZACION DE LA DEUDA PÚBLICA													
Obligaciones Financieras	14,580	12,688	13,789	11,613	15,479	18,320	11,614	16,206	8,951	11,690	12,169	153,225	300,324
Adeudos Años Anteriores	5,643	30,673	41,589	3,098	502	139			172	17			81,833
	20,223	43,361	55,378	14,711	15,981	18,459	11,614	16,206	9,123	11,707	12,169	153,225	382,157
INFRAESTRUCTURA SOCIAL													
Obras y Servicios Públicos	1,081	2,308	646	1,550	950	694	5,048	1,105	1,890	2,492	5,174	6,334	29,272
	1,081	2,308	646	1,550	950	694	5,048	1,105	1,890	2,492	5,174	6,334	29,272
OTROS EGRESOS													
Aportaciones al Fideicomiso FIDEVALLE	14,000												14,000
Otros Egresos	1,007	9,866	2,047	1,875	1,416	11,344	6,289	18,693	2,853	6,291	7,757	5,607	75,045
	15,007	9,866	2,047	1,875	1,416	11,344	6,289	18,693	2,853	6,291	7,757	5,607	89,045
SUMAN LOS EGRESOS TOTALES:	162,015	258,069	229,256	209,956	194,657	184,523	197,098	222,549	181,160	288,070	191,985	438,670	2,758,008

MUNICIPIO DE LA CIUDAD DE MONTERREY, NUEVO LEÓN
TESORERÍA MUNICIPAL
EJERCICIO FISCAL 2005
GASTOS POR CONCEPTO ACUMULADO

SERVICIOS PERSONALES	REAL	PORCENTAJE	PRESUPUESTO	PORCENTAJE
101 SUELDOS	773,166,268.55		772,137,467.45	
104 HONORARIOS PROFESIONALES	12,206,803.78		14,481,132.09	
106 TIEMPO EXTRA	17,378,042.23		15,853,061.45	
107 PRIMA VACACIONAL	33,667,394.80		35,193,932.64	
108 PRIMA DOMINICAL	5,510,430.95		5,829,064.70	
111 SEGURO DE VIDA	10,499,033.12		10,524,852.17	
112 FINIQUITOS LABORALES	21,759,371.62		21,977,171.09	
114 AGUINALDO	103,426,805.52		103,089,600.67	
115 COMISIONES A EJECUTORES	1,957,505.25		1,959,088.96	
116 PASAJES LOCALES	145,321.05		203,297.77	
120 CAPACITACIÓN Y DESARROLLO	1,339,739.67		2,701,455.20	
130 APORTACIÓN AL FONDO DE PENSIONES	22,649,097.15		22,854,409.72	
131 BONOS DE DESPENSA	51,006,561.57		45,741,750.85	
132 AYUDA ECONÓMICA PARA EDUCACIÓN	5,620,800.00		5,581,181.78	
133 SERVICIOS PÚBLICOS DOMICILIARIOS	44,647,566.00		42,445,811.46	
134 PREMIO HORA EFECTIVA	550,115.00		389,820.21	
135 LAVADO DE ROPA	5,324,130.00		5,320,085.74	
136 PREMIOS DE PUNTUALIDAD	1,990,102.00		3,170,946.21	
138 PREMIO ANUAL	5,666,400.00		5,466,084.27	
140 COMPENSACIÓN POLICIAS	26,034,831.33		23,965,115.54	
141 SARVICIOS PROFESIONALES	24,630,362.98		22,996,783.24	
142 BONO DE DESMPÑO	118,406.70		0.00	
143 CRÉDITO AL SALARIO	0.00		7,010.40	
145 PRIMA DE MANUTENCIÓN	219,331.35		265,620.80	
	\$ 1,169,514,420.62	42.40%	\$ 1,162,154,744.41	40.45%

MUNICIPIO DE LA CIUDAD DE MONTERREY, NUEVO LEÓN
TESORERÍA MUNICIPAL
EJERCICIO FISCAL 2005
GASTOS POR CONCEPTO ACUMULADO

	REAL	PORCENTAJE	PRESUPUESTO	PORCENTAJE
MATERIALES Y SUMINISTROS				
200 MANTENIMIENTO DE ESTACIONOMETRO	221,935.63		246,625.00	
201 GASTOS DE REPRESENTACIÓN	201,599.08		658,111.64	
204 MANTENIMIENTO DE VEHICULOS MANTENIMIENTO DE MOBILIRARIO Y	29,974,130.71		37,841,720.68	
205 EQUIPO	188,891.00		599,935.52	
206 MATENIMIENTO DE MAQUINARIA	11,883,635.33		11,371,606.48	
207 MANTENIMIENTO EQUIPO DE COMPUTO	1,279,760.14		998,123.47	
209 ARTICULOS DE ASEO Y LIMPIEZA	1,847,030.61		3,299,561.27	
210 HERRAMIENTAS Y UTILES	1,346,969.59		4,091,267.39	
211 MATERIAL FOTOGRÁFICO	723,917.60		1,350,890.71	
212 PAPELERÍA Y ARTICULOS DE OFICINA	3,661,873.78		5,237,925.92	
214 SUMINISTROS PARA COMPUTO	2,204,888.27		3,073,951.81	
216 COMBUSTIBLES	58,404,741.75		51,358,949.52	
221 MATERIALES Y SUMINSITROS VARIOS	14,249,905.22		23,239,251.86	
223 MATERIAL PARA CURACIÓN	12,008,087.32		12,218,419.80	
225 GASTOS MÉDICOS	1,144,874.83		736,800.00	
226 INFORME ANUAL	1,588,336.62		1,779,000.26	
227 GASTOS DE HOSPITAL	19,382,046.75		22,894,500.00	
228 RADIDIAGNÓSTICO	355,602.25		1,564,000.00	
229 MATERIAL Y EVENTO DEPORTIVO	400,425.46		758,445.82	
231 MEDICAMENTOS	71,651,076.38		67,475,050.09	
232 MATERIAL DE LABORATORIO	2,267,418.60		8,208,634.28	
233 ACEITES Y LUBRICANTES	696,894.28		1,613,745.58	
235 ESTUDIOS ESPECIALIZADOS	2,348,497.69		2,609,900.00	
236 COMESTIBLES	4,750,866.45		7,391,102.00	
237 CONSUMIBLES	2,741.94		12,000.00	
238 ATRACCIONES DEL PARQUE	20,834.74		302,267.75	
240 SOUVENIRS DEL PARQUE CANOAS	97,266.64		315,069.37	
241 EXAMEN ANTIDOPING	1,017,313.00		1,725,045.66	
242 ENSERES MENORES	230,571.76		970,693.74	
243 MANTENIMIENTO ALUMBRADO PÚBLICO	1,930,920.89		10,940,002.61	
244 CONVENIO SINTRAM	2,501,163.83		2,252,586.56	
245 MANTENIMIENTO DE ORNATO Y FOREST.	5,608,905.56		5,879,321.43	
246 ALIMENTACIÓN	3,561,381.61		5,352,513.16	
247 ROTULACIÓN E IMPRESIÓN	6,178,236.79		8,606,794.94	

MUNICIPIO DE LA CIUDAD DE MONTERREY, NUEVO LEÓN
TESORERÍA MUNICIPAL
EJERCICIO FISCAL 2005
GASTOS POR CONCEPTO ACUMULADO

	REAL	PORCENTAJE	PRESUPUESTO	PORCENTAJE
.....MATERIALES Y SUMINISTROS				
248 MANTENIMIENTO DE SEMAFOROS	335,607.01		396,848.88	
249 SEÑALIZACIÓN	2,279,306.70		1,474,001.78	
251 INSUMOS CANINOS	116,447.31		138,495.33	
252 INSUMOS REOS	460,964.64		633,755.13	
253 INSUMOS A EQUINOS	839,238.95		1,125,777.10	
254 INSUMOS ADORNOS DE NAVIDAD	614,949.72		165,300.00	
261 ATENCIÓN A FUNCIONARIOS	466,261.14		630,836.06	
262 MANTENIMIENTO DE BIENES INMUEBLES	4,834,564.32		6,583,119.44	
263 FIESTAS FUNDACIÓN DE MONTERREY	4,149,796.20		4,169,569.06	
264 EQUIPO DE SEGURIDAD	3,521,052.84		4,858,075.87	
265 MATERIAL DE NOMENCLATURA	569,871.00		337,032.00	
267 MANT. Y CONS. EQ. AIRE ACONDICIONADO	767,052.73		1,112,647.39	
268 MANT. Y CONS. EQ. COMUNICACIÓN	608,460.62		1,339,925.44	
	\$ 283,496,315.28	10.28%	\$ 329,939,197.80	11.48%

SERVICIOS GENERALES

301 ACTIVIDADES CÍVICAS Y CULTURALES	8,261,418.08		15,826,428.37	
302 RENTA DE EQUIPO DE TRANSPORTE	156,306.36		364,509.50	
303 RENTA DE MAQUINARIA Y EQUIPO	2,065,638.66		2,821,542.96	
304 Vo.Bo.DE REFRENDOS E IMPUESTOS	1,393,380.34		3,000,946.28	
306 PROMOCIÓN Y PUBLICIDAD	31,570,618.43		32,329,832.94	
ARRENDAMIENTO DE INMUEBLES				
307 (PERSONAS FÍSICAS)	5,615,120.08		5,602,853.40	
309 AYUDAS Y DONACIONES	9,862,572.22		8,914,000.00	
310 RENTA DE COPIADORAS	1,376,067.98		1,989,534.35	
311 APORTACIONES A LA CRUZ VERDE	15,585,813.94		14,856,000.00	
312 APORTACIÓN A BOMBEROS	4,550,000.00		4,550,000.00	
313 POLIZAS DE SEGUROS DE VEHICULOS	7,423,143.61		8,205,471.71	
314 POLIZAS DE OTROS SEGUROS	1,189,510.44		1,277,090.97	
316 SIMEPRODE	22,229,773.92		23,815,900.00	
317 ALUMBRADO PÚBLICO	120,743,767.06		116,954,154.99	
318 SERVICIOS DE AGUA	16,870,197.00		15,400,667.05	

MUNICIPIO DE LA CIUDAD DE MONTERREY, NUEVO LEÓN
TESORERÍA MUNICIPAL
EJERCICIO FISCAL 2005
GASTOS POR CONCEPTO ACUMULADO

.....SERVICIOS GENERALES

	REAL	PORCENTAJE	PRESUPUESTO	PORCENTAJE
319 CONSUMO DE GAS	1,241,060.10		1,673,151.21	
320 AHORRADOR DE ENERGÍA	476,962.50		981,640.00	
322 CUSTODIA DE VALORES	47,185.88		55,750.00	
ARRENDAMIENTO DE INMUEBLES				
324 (PERSONAS MORALES)	4,160,349.15		3,817,594.22	
325 ESTUDIOS Y PROYECTOS	4,652,251.22		6,026,101.08	
328 EQUIPAMIENTO EVENTOS ESPECIALES	572,594.17		1,694,089.77	
332 SERVICIOS DE VIGILANCIA	668,380.00		618,165.05	
333 COMISIONES BANCARIAS	419,399.25		503,383.39	
334 RECOLECCIÓN DE CONTENEDORES	219,869.89		229,360.00	
335 CUOTAS Y SUSCRIPCIONES	632,077.15		1,103,327.33	
336 DESPENSAS	744,744.60		1,262,422.00	
337 APOYOS MÉDICOS Y ASISTENCIALES	2,632,289.29		3,964,440.66	
351 LIMPIEZA DE LOTES BALDIOS	522,565.05		477,305.96	
354 INSUMO DE FIESTAS PATRIAS	862,511.00		862,600.00	
355 CONCESIÓN DEL RASTRO	10,982,182.80		10,429,732.00	
360 FOMENTO AL DEPORTE	791,389.00		798,310.84	
361 CARRERA 21 K	1,560,559.13		1,550,100.00	
362 MENSAJERÍA, CORREOS Y TELEGRAFOS	951,863.27		1,160,412.26	
RECOLECCIÓN Y TRASLADO DE DESECHOS				
364 SÓLIDOS	95,359,643.69		93,940,055.75	
365 SIST. DE POSESIONAMIENTO VEHICULAR	420,641.19		244,871.27	
366 CONS. DE E. ELECTRICA EN OF. MPALES.	21,447,482.31		18,653,098.59	
367 DEDUCIBLE DE PRIMAS SEGUROS	468,434.87		1,019,592.61	
369 DIVERSOS GASTOS MENORES	598,414.60		931,871.79	
370 ARRENDAMIENTO PURO	19,187,348.50		18,303,750.72	
371 APOYOS CONSEJOS CIUDADANOS	395,500.00		441,000.00	
375 APOYO ESCOLAR	277,959.59		353,000.00	
	\$ 419,186,986.32	15.20%	\$ 427,004,059.02	14.86%

MUNICIPIO DE LA CIUDAD DE MONTERREY, NUEVO LEÓN
TESORERÍA MUNICIPAL
EJERCICIO FISCAL 2005
GASTOS POR CONCEPTO ACUMULADO

	REAL	PORCENTAJE	PRESUPUESTO	PORCENTAJE
APORTACIONES AL SINDICATO				
502 UNIFORMES	13,327,261.67		21,010,176.34	
503 AYUDA ECONOMICA PARA LA EDUCACIÓN	961,743.00		597,512.56	
504 FUNERALES	2,377,100.00		1,781,454.76	
509 PREMIOS DE ANTIGÜEDAD	7,032,000.00		5,248,644.65	
510 APOYO AL DEPORTE	686,400.05		578,000.00	
511 AYUDA PARA LENTES	210,382.00		210,500.00	
550 DIA DEL BUROCRATA	300,544.00		300,600.00	
551 DÍA DE LAS MADRES	565,926.00		566,000.00	
552 DÍA DEL NIÑO	253,507.00		253,600.00	
553 NAVIDAD	480,871.00		480,900.00	
554 PRESTAMOS	108,196.00		108,200.00	
555 FOMENTO AL DEPORTE	997,807.92		998,000.00	
556 POSADA VACACIONAL	637,152.00		637,224.00	
558 MANTENIMIENTO COLONIA BUROCRATAS	126,229.00		120,000.00	
559 OTRAS PRESTACIONES SINDICALES	2,104,409.16		1,920,164.20	
	\$ 30,169,528.80	1.09%	\$ 34,810,976.51	1.21%
PENSIONADOS Y JUBILADOS				
560 SUELDOS	105,808,445.87		105,943,016.00	
561 PRIMA VACACIONAL	6,425,496.91		6,425,500.00	
562 AGUINALDO	21,252,517.78		21,250,000.00	
	\$ 133,486,460.56	4.84%	\$ 133,618,516.00	4.65%
SERVICIOS				
601 TELEFONOS	18,150,699.03		17,722,668.22	
603 RADIO BEEP	7,929.47		1,305.45	
	\$ 18,158,628.50	0.66%	\$ 17,723,973.67	0.62%
SUMAN LOS GASTOS				
ADMINISTRATIVOS OPERACIONALES:	\$ 2,054,012,340.08	74.47%	\$ 2,105,251,467.41	73.28%

**MUNICIPIO DE LA CIUDAD DE MONTERREY, NUEVO LEÓN
TESORERÍA MUNICIPAL
EJERCICIO FISCAL 2005
GASTOS POR CONCEPTO ACUMULADO**

	REAL	PORCENTAJE	PRESUPUESTO	PORCENTAJE
INVERSIÓN EN OBRA PÚBLICA	191,684,000.00	6.95%	198,540,000.00	6.91%
OBRA PÚBLICA FORTALECIMIENTO MUNICIPAL	2,000.00	0.00%	2,000.00	0.00%
INVERSIÓN EN ACTIVO FIJO	11,836,000.00	0.43%	14,790,000.00	0.51%
SUB - TOTAL	\$ 2,257,534,340.08	81.85%	\$ 2,318,583,467.41	80.71%
AMORTIZACIÓN DE LA DEUDA PÚBLICA				
Intereses	119,610,000.00		122,226,000.00	
Capital	180,683,000.00		180,768,000.00	
	\$ 300,293,000.00	10.89%	\$ 302,994,000.00	10.55%
ADEUDOS DEL AÑO ANTERIOR	\$ 81,833,000.00	2.97%	\$ 81,946,000.00	2.85%
SUB - TOTAL	\$ 382,126,000.00	13.86%	\$ 384,940,000.00	13.40%
INFRAESTRUCTURA SOCIAL	\$ 29,272,000.00	1.06%	\$ 48,390,000.00	1.68%
APORTACIONES AL FIDEICOMISO FIDEVALLE	\$ 14,000,000.00	0.51%	\$ 20,580,000.00	0.72%
OTROS EGRESOS	\$ 75,076,000.00	2.72%	\$ 100,360,000.00	3.49%
SUMAN LOS EGRESOS TOTALES	\$ 2,758,008,340.08	100.00%	\$ 2,872,853,467.41	100.00%

MUNICIPIO DE MONTERREY, NUEVO LEON

TESORERIA MUNICIPAL

Informe de Egresos por Secretaría del 1o de Enero al 31 de Diciembre de 2005.

EGRESOS	Gastos			Suma	%
	Administrativos Operacionales	Obra Publica	Activo Fijo		
CABILDO	\$ 33,727,029.71	\$ 3,379,517.35	\$ 27,105.50	\$ 37,133,652.56	1.35%
ALCALDIA	55,338,639.47			55,338,639.47	2.01%
SECRETARÍA DEL AYUNTAMIENTO	118,142,253.48		183,401.55	118,325,655.03	4.29%
TESORERÍA MUNICIPAL	112,922,543.24		7,989,208.19	120,911,751.43	4.38%
SECRETARÍA DE LA CONTRALORÍA	12,133,766.27	97,293.62		12,231,059.89	0.44%
SECRETARÍA DE OBRAS PÚBLICAS	26,021,487.44	103,619,209.00		129,640,696.44	4.70%
DESARROLLO URBANO	43,511,505.77	1,456,216.99		44,967,722.76	1.63%
DESARROLLO SOCIAL	108,448,925.07	1,071,007.95	54,994.00	109,574,927.02	3.97%
SERVICIOS PUBLICOS	573,231,765.15	78,340,647.56	1,867,842.60	653,440,255.31	23.69%
SECRETARIA DE ADMINISTRACIÓN	223,568,896.87		1,105,124.50	224,674,021.37	8.15%
VIALIDAD Y TRÁNSITO	178,520,327.24	2,916,638.01	37,206.50	181,474,171.75	6.58%
PREVISIÓN SOCIAL	219,311,526.02			219,311,526.02	7.95%
POLICÍA PREVENTIVA	210,420,600.19	803,651.54	507,610.84	211,731,862.57	7.68%
EDUCACIÓN, CULTURA Y DEPORTE	92,889,474.33		39,599.00	92,929,073.33	3.37%
D.I.F.	45,823,600.03		22,770.00	45,846,370.03	1.66%
FORTALECIMIENTO MUNICIPAL (RAMO 33)				2,000.00	0.00%
Suma	\$ 2,054,012,340.28	\$ 191,684,182.02	\$ 11,834,862.68	\$ 2,257,533,384.98	81.85%
AMORTIZACION DE LA DEUDA				382,126,000.00	13.86%
INFRAESTRUCTURA SOCIAL				29,272,000.00	1.06%
OTROS EGRESOS					
- APORTACIONES AL FIDEICOMISO FIDEVALLE				14,000,000.00	0.51%
- OTROS EGRESOS				75,077,000.00	2.72%
TOTAL DE EGRESOS	\$ 2,054,012,340.28	\$ 191,684,182.02	\$ 11,834,862.68	\$ 2,758,008,384.98	100.00%

MUNICIPIO DE LA CIUDAD DE MONTERREY
TESORERÍA MUNICIPAL
EJERCICIO FISCAL 2005
FONDOS FIJOS
AL 31 DE DICIEMBRE

CAJAS RECAUDADORAS DE INGRESOS

101-2-6	Ruben Díaz López	\$	500.00
101-2-8	Juan Bareta Villareal		3,708.50
101-2-9	Alejandro Herrera		200.00
101-2-10	Juan Pable Sanchez		2,000.00
101-2-11	Cervando Gutierrez Medina		5,000.00
101-2-13	Lic. Hugo Villarreal Rodriguez		1,000.00
101-2-16	Lic. Hugo Villarreal Rodriguez		2,000.00
101-2-17	C. P. Miguel Angel Cavazos de Anda		1,000.00
		\$	15,408.50

FONDOS FIJOS SECRETARÍAS

101-4-37	C. P. Rcardo Ramos Salinas		20,000.00
101-4-44	C. P. Jesus Manuel García Rodriguez		15,000.00
101-4-47	José Luis García Sanchez		3,000.00
		\$	38,000.00

FONDOS FIJOS PARA MORRALLAS

101-5-4	C. P. Miguel Angel cavazos		10,000.00
101-5-5	Ramiro Reynosa Vargas		9,546.80
101-5-8	Alberto Cisneros Telles		13,000.00
101-5-9	Jesús M. García Rodriguez		30,560.00
101-5-10	Filberto Montalva García		1,500.00
101-5-11	Juan Baldemar Rodriguez Salinas		1,500.00
101-5-13	Apolinar Arredondo Estrada		2,000.00
101-5-14	Ernestina Martínez Lara		2,000.00
101-5-15	Myrthala Morales Cantú		2,000.00
101-5-16	Ismael Fraga Lucio		2,000.00
101-5-17	Silverio Soto Santos		2,000.00
101-5-20	Arturo Gutierrez Torrero		1,500.00
101-5-22	Juan Alberto Valenciano Cedillo		4,000.00
101-5-23	Marisa Limón García		25,000.00
101-5-24	Javier Alejandro Guerra Vera		8,000.00
101-5-25	Laura M. de la Garza González		10,000.00
101-5-28	Ivan Reyna Puente		4,000.00
101-5-29	Oscar Cepeda Treviño		2,000.00
101-5-30	Ana Ma. Mier Castillo		10,000.00
101-5-32	Ignacio A. González Jimenezcanet		8,000.00
		\$	148,606.80

MUNICIPIO DE LA CIUDAD DE MONTERREY
TESORERÍA MUNICIPAL
EJERCICIO FISCAL 2004
FONDOS FIJOS
AL 31 DE DICIEMBRE

FONDOS FIJOS ADMINISTRACIÓN 2003 2006

101-6-1	Oliverio de Jesús Acevedo Talavera	20,000.00
101-6-4	Gerardo Armano Torrecillas Medina	135,000.00
101-6-6	Cesar Valtierra Lozano	15,000.00
101-6-7	Javier de Luna García	16,872.40
101-6-8	José Luis Carrillo Ramos	22,500.00
101-6-10	David Jaime Villarreal Barajas	127,500.00
101-6-13	Roberto Ramirez Guerra	18,750.00
101-6-14	Mauricio Morales Aldape	7,500.00
101-6-15	María Eugenia Guerra Garza	176,250.00
101-6-16	Plutarco E. Adame Ocho (Fondo Morralla)	40,000.00
101-6-18	Adrinana M. Ramos Viscano	185,250.00
101-6-19	Alicia Flores Cantu	19,999.53
101-6-21	Rey Hector Cerecedo Guerrero	60,377.60
101-6-22	Roberto Carlos Noriega Garza	75,000.00
101-6-24	Jesssica J. Dávila Ruiíz	15,000.00
111-6-25	Elvira Lozano de Todd	15,000.00
111-6-26	Claudia Salcido Garza	116,000.00
111-6-29	Jorge Rosales Lara	60,000.00
101-6-30	Jesús Jimenez Oropeza	21,750.00
101-6-31	Fernando Medina Villarreal	337,500.00
101-6-32	Carlos Noel Rodriguez López	18,750.00
101-6-33	Rodrigo Garza Castellón	30,000.00
101-6-34	Laura Najera de Tijerina	3,000.00
101-6-35	Alicia Cueva Villarreal	75,000.00
		\$ 1,611,999.53
	Total:	\$ 1,814,014.83

MUNICIPIO DE LA CIUDAD DE MONTERREY, NUEVO LEÓN
TESORERÍA MUNICIPAL
EJERCICIO FISCAL 2005
DISPONIBILIDAD DE CUENTAS BANCARIAS

CUENTAS DE CHEQUES

DESCRIPCIÓN	NOMBRE DE LA INSTITUCIÓN	NÚMERO DE CUENTA	SALDO
Cuenta para pago a Proveedores	BANORTE, S. A.	051-37652-8	-\$ 8,412,731.88
Cuenta desitnada para el pago de la nómina	BANORTE, S. A.	051-37649-8	582,809.29
Cuenta destinada para servinómina	BANORTE, S. A.	549-01442-9	
Cuenta recaudadora	H. S. B. C., S. A.	4018210658	1,887,572.90
Ingresos por concepto de pasaportes	AFIRME, S. A.	101102769	-1,295,419.58
Pago por INTERNET del Impuesto Predial	BANCOMER, S. A.	108827478	1,370,015.52
Recaudación del Impuesto Predial	H. S. B. C., S. A.	4020510343	557,725.99
Cuenta generada por la Emisión de Bonos	BANAMEX, S. A.	4757-000-728	89,776.58
Parquímetros	BANORTE, S. A.	051-35519-9	610,850.92
Depósito de los pagos con tarjetas de crédito	BANORTE, S.A.	051-35657-8	191,478.16
Impuestos	BANORTE, S.A.	549-02071-2	166,027.00
Cuenta para traspasos	BANREGIO, S. A.	01-10135-001-7	252,795.14
D. I. F.	H. S. B. C., S. A.	4029721891	1,286,642.60
Infraestructura Social 2004	BANORTE, S.A.	549-01985-4	5,015.10
Infraestructura Social 2005	BANREGIO, S. A.	01-10425-001-3	20,176.10
Fortalecimiento Municipal 2005	BANREGIO, S. A.	01-10426-001-9	17,091.92
Infraestructura Social 2005	AFIRME, S. A.	10111468-6	61,873.75
Total:			-\$ 2,608,300.49

**MUNICIPIO DE LA CIUDAD DE MONTERREY, NUEVO LEÓN
TESORERÍA MUNICIPAL
EJERCICIO FISCAL 2004
DISPONIBILIDAD DE CUENTAS BANCARIAS**

CUENTAS DE INVERSIÓN

DESCRIPCIÓN	NOMBRE DE LA INSTITUCIÓN	NÚMERO DE CUENTA	SALDO
Para gasto operativo	H. S. B. C.	187089	2,600,000.00
Infraestructura Social 2004	BANORTE, S.A.	549-01985-4	5,528,449.89
Infraestructura Social 2005	Afirme, S. A.	10111468-6	24,383,456.47
	Total:		\$ 32,511,906.36

**CUENTA PÚBLICA MUNICIPAL 2005
ADMINISTRACIÓN 2003 - 2006**

Tesorería Municipal de Monterrey

Período del 1° de Enero al 31 de Diciembre de 2005

XII.-ANEXOS

**CUENTA PÚBLICA MUNICIPAL 2005
ADMINISTRACIÓN 2003 - 2006**

Tesorería Municipal de Monterrey

Período del 1° de Enero al 31 de Diciembre de 2005

XII.-ANEXOS

1.- Estado Condensado de Ingresos y Egresos,
elaborado por los auditores independientes relativo al
período del 1° de Enero al 31 de Diciembre de 2005 y
dictamen firmado por ellos mismos.

**Municipio de la Ciudad de Monterrey
Nuevo León**

Estado de Origen y Aplicación de
Fondos por el período comprendido del
1° de Enero al 31 de Diciembre de
2005 y Dictamen de los Auditores
Independientes

Dictamen de los Auditores Independientes al R. Ayuntamiento de Monterrey

Hemos examinado el Estado de Origen y Aplicación de Fondos del Municipio de la Ciudad de Monterrey, por el período comprendido del 1° de enero al 31 de diciembre de 2005. Dicho estado financiero es responsabilidad de la Administración Municipal. Nuestra responsabilidad consiste en expresar una opinión sobre el mismo con base en nuestra auditoría.

Nuestro examen fue realizado de acuerdo con las normas de auditoría generalmente aceptadas, las cuales requieren que la auditoría sea planeada y realizada de tal manera que permita obtener una seguridad razonable de que el estado financiero no contiene errores importantes, y de que está preparado de acuerdo con las bases contables aplicables a la entidad. La auditoría consiste en el examen, con base en pruebas selectivas, de la evidencia que soporta las cifras y revelaciones del estado financiero; asimismo, incluye la evaluación de las bases contables utilizadas y de la presentación del estado financiero tomado en su conjunto. Consideramos que nuestro examen proporciona una base razonable para sustentar nuestra opinión.

Como se describe en la Nota 2 a), el Estado de Origen y Aplicación de Fondos que se acompaña, está preparado con base en la práctica contable utilizada por entidades gubernamentales, que se refiere a los movimientos de efectivo cobrado o pagado; consecuentemente los ingresos y gastos se reconocen cuando se cobran o se pagan y no cuando se devengan.

En nuestra opinión, el estado financiero adjunto, presenta razonablemente, en todos los aspectos importantes, el Origen y Aplicación de Fondos del Municipio de la Ciudad de Monterrey, por el período comprendido del 1° de enero al 31 de diciembre de 2005, de conformidad con la práctica contable descrita en el tercer párrafo.

La información complementaria que aparece en el mencionado estado en la columna de presupuesto no forma parte de nuestro examen, se presenta únicamente para fines comparativos y no se considera indispensable para la interpretación del movimiento de fondos del Municipio de la Ciudad de Monterrey. Dicha información está presentada de conformidad con lo mencionado en la Nota 4 de las Notas al Estado de Origen y Aplicación de Fondos.

Galaz, Yamazaki, Ruiz Urquiza, S.C.
Miembro de Deloitte Touche Tohmatsu



C.P.C. Ernesto Cruz Velázquez de León.
Enero 20, 2006

MUNICIPIO DE LA CIUDAD DE MONTERREY
ESTADO DE ORIGEN Y APLICACION DE FONDOS
POR EL PERIODO DEL 1° DE ENERO AL 31 DE DICIEMBRE DE 2005
(Importes expresados en miles de pesos)

INGRESOS	Real	Presupuesto (No auditado)
Impuestos:		
Predial	\$411,965	\$367,059
Adquisición de Inmuebles	229,770	192,438
Diversiones y Espectáculos	9,840	5,961
Sobre Juegos Permitidos	425	489
	<u>652,000</u>	<u>565,947</u>
Derechos:		
Cooperación para Obras Públicas	2,439	5,000
Servicios Públicos	11,872	11,534
Construcciones y Urbanizaciones	26,777	29,963
Certificaciones, Autorizaciones, Constancias y Registros	22,562	22,734
Inscripciones y Refrendos	26,681	31,179
Revisión e Inspección	23,753	24,121
Ocupación de la Vía Pública	56,988	58,909
	<u>171,072</u>	<u>183,440</u>
Productos:		
Enajenación de Bienes	267,214	3,429
Arrendamiento y/o explotación de bienes	30,625	31,309
Productos Financieros	14,894	10,154
Diversos	48,886	230,969
	<u>361,619</u>	<u>275,861</u>
Aprovechamientos:		
Multas, Recargos y Gastos de Ejecución	186,175	166,991
Donativos	5,074	-
Daños a Bienes Municipales	2,381	1,993
	<u>193,630</u>	<u>168,984</u>
Total de ingresos de operación	<u>1,378,321</u>	<u>1,194,232</u>
Participaciones (Nota 5):		
Impuestos Compartidos y Participaciones Federales por Coordinación Fiscal	603,897	586,243
Tenencia o Uso de Vehículos	86,296	74,000
Fondo de Fomento Municipal	41,050	45,050
Control Vehicular	14,713	12,777
Impuesto sobre Automóviles Nuevos	23,746	20,457
	<u>769,702</u>	<u>738,527</u>
Fondos de Aportaciones:		
Fondo de Infraestructura Social Municipal (Nota 8)	43,453	39,472
Fondo de Fortalecimiento Municipal (Nota 9)	312,886	302,585
	<u>356,339</u>	<u>342,057</u>
Otras Aportaciones Estatales:		
Descentralización de fondos	56,295	56,295
Resarcimiento por traspaso de policía	236,111	-
Obras de infraestructura	228,500	-
Otros	14,495	-
	<u>535,401</u>	<u>56,295</u>
Otros Ingresos		
Financiamiento Recibido (Nota 12)	283,802	345,916
Diversos	27,219	-
	<u>311,021</u>	<u>345,916</u>
Ingresos Totales (Notas 4 y 5)	<u>3,350,784</u>	<u>\$2,677,027</u>
Efectivo al inicio del período	33,871	
Total de ingresos y efectivo al inicio del período	<u>\$3,384,655</u>	


MUNICIPIO DE LA CIUDAD DE MONTERREY
ESTADO DE ORIGEN Y APLICACION DE FONDOS
POR EL PERIODO DEL 1° DE ENERO AL 31 DE DICIEMBRE DE 2005
(Importes expresados en miles de pesos)

EGRESOS	Real	Presupuesto (No auditado)
Servicios Públicos Generales:		
Limpia Municipal	\$210,492	\$211,095
Alumbrado Público	140,286	148,435
Ornato y Forestación	78,315	77,780
Mantenimiento de Vías Públicas	144,139	144,649
	<u>573,232</u>	<u>581,959</u>
Desarrollo Urbano y Ecología:		
Desarrollo Urbano	39,731	40,277
Ecología	3,780	3,800
	<u>43,511</u>	<u>44,077</u>
Servicios Públicos Sectoriales:		
Recreación, Cultura y Deportes	160,377	174,471
Promoción Municipal	46,746	49,953
	<u>207,123</u>	<u>224,424</u>
Servicios de Seguridad Pública y Buen Gobierno:		
Vialidad y Tránsito	178,520	175,702
Seguridad Pública Municipal	210,421	211,221
Inspectores Municipales	52,716	53,191
	<u>441,657</u>	<u>440,114</u>
Extensión y Asistencia Comunitaria:		
Asistencia Médica	190,173	198,858
Centros Cívicos y de Desarrollo	8,523	8,722
Desarrollo Integral de la Familia	20,743	25,632
Asistencia Comunitaria	87,034	94,788
	<u>306,473</u>	<u>328,000</u>
Previsión Social: (Nota 16)		
Previsión Social	189,313	188,050
Subsidios a Centros Asistenciales	29,999	28,320
	<u>219,312</u>	<u>216,370</u>
Administración:		
Administración de la Función Pública	53,396	57,325
Administración Hacendaria	112,922	112,433
Administración de Servicios	70,365	72,859
	<u>236,683</u>	<u>242,617</u>
Total gastos de operación	<u>2,027,991</u>	<u>2,077,561</u>
Inversiones:		
Obra Pública (Nota 10)	217,707	226,233
Bienes Municipales (Nota 11)	11,836	14,790
	<u>229,543</u>	<u>241,023</u>
Amortización de la Deuda Pública:		
Obligaciones Financieras (Nota 12)	300,293	302,993
Adeudos de Años Anteriores	81,833	81,946
	<u>382,126</u>	<u>384,939</u>
Infraestructura Social (Nota 8):		
Obras y Servicios Públicos	29,272	48,390

MUNICIPIO DE LA CIUDAD DE MONTERREY
ESTADO DE ORIGEN Y APLICACION DE FONDOS
POR EL PERIODO DEL 1° DE ENERO AL 30 DE DICIEMBRE DE 2005
 (Importes expresados en miles de pesos)

	Real	Presupuesto (No auditado)
Otros Egresos:		
Aportaciones al Fideicomiso Fidevalle (Nota 14)	14,000	20,580
Otros Egresos	<u>75,076</u>	<u>100,360</u>
	89,076	120,940
Egresos Totales (Notas 4 y 6)	2,758,008	\$2,872,853
Saldos al final de periodo:		
Cuentas por pagar, neto (Notas 2 y 7)	559,689	
Efectivo (Nota 3)	<u>66,958</u>	
Total de egresos, efectivo y cuentas por (pagar) y cobrar neto	<u>\$3,384,655</u>	

Las notas adjuntas son parte integrante de este estado financiero.




 C. Presidente Municipal
 C. Jesús Ricardo Canavati Tafich



 C. Secretario del Ayuntamiento
 C. Edgar Rodolfo Oláiz Ortiz



 C. Tesorero Municipal
 C. Ricardo Garza Villarreal



 C. Síndico Primero
 Presidente de la Comisión de Hacienda
 C. Ricardo Cantú Garza

MUNICIPIO DE LA CIUDAD DE MONTERREY

NOTAS AL ESTADO DE ORIGEN Y APLICACION DE FONDOS POR EL PERIODO DEL 1° DE ENERO AL 31 DE DICIEMBRE DE 2005 (Importes expresados en miles de pesos)

1. ENTORNO LEGAL

- a) El Municipio de la Ciudad de Monterrey, es una Entidad que elabora su información financiera observando las disposiciones de las siguientes Leyes del Estado de Nuevo León:

Orgánica de la Administración Pública Municipal.

De Hacienda para los Municipios del Estado de Nuevo León.

De Ingresos de los Municipios del Estado de Nuevo León.

De la Contaduría Mayor de Hacienda del Estado de Nuevo León.

- b) El Estado de Origen y Aplicación de Fondos que se acompaña, ha sido formulado para cumplir con las disposiciones del inciso c) fracción VII del Artículo 26 de la Ley Orgánica de la Administración Pública Municipal.

2. POLITICAS CONTABLES

- a) De acuerdo a las prácticas de contabilidad aplicables a este tipo de entidades gubernamentales, las operaciones efectuadas por la Administración del Municipio, se registran en base al método de efectivo, que implica reconocer los ingresos y egresos hasta el momento en que se cobran o se pagan, y no cuando se devengan, excepto por algunas partidas registradas como cuentas por (pagar) cobrar. El efecto del saldo inicial y final de cuentas por pagar, neto del período se presenta como un egreso y se integra como sigue:

Saldo inicial	\$(616,058)
Saldo final	<u>(56,369)</u>
Efecto neto en el período	<u>\$ 559,689</u>

- b) El importe de las erogaciones por inversiones en bienes municipales (adquisiciones de activo fijo) se considera un egreso, en el ejercicio en que se efectúan.
- c) Las indemnizaciones, compensaciones de retiro y primas de antigüedad que tuviere que hacer el Municipio, en ciertos casos de despido o renuncia de su personal, así como las pensiones por jubilaciones que otorga el Municipio al personal que tiene el derecho de recibirlas, se reconocen en el ejercicio en que se incurrin.

3. EFECTIVO

El saldo del efectivo al 31 de diciembre de 2005 se integra como sigue:

Caja	\$ 1,814
Bancos e inversiones temporales	<u>65,144</u>
Total	<u>\$ 66,958</u>

Las inversiones temporales están representadas básicamente por inversiones en mesa de dinero, papel comercial y papel emitido por Instituciones gubernamentales, las cuales generan intereses a tasas de mercado.

4. PRESUPUESTO DE INGRESOS Y EGRESOS

Representa el presupuesto de recaudación (ingresos), determinado de acuerdo a los lineamientos del H. Congreso del Estado, y el presupuesto de erogaciones (egresos), aprobado por el R. Ayuntamiento. En el estado de origen y aplicación de fondos se incluye la columna de presupuesto respectiva, para fines de comparación con las cifras reales.

El 27 de diciembre de 2004 fue publicado en el Periódico Oficial No. 165 decreto 170, el presupuesto de ingresos autorizado por el H. Congreso del Estado, correspondiente al ejercicio 2005 del Municipio de Monterrey, por un total de \$ 2,677,027.

El 27 de diciembre de 2004, fue publicado en el Periódico Oficial No. 165, el presupuesto de egresos aprobado por el R. Ayuntamiento del Municipio de Monterrey correspondiente al ejercicio 2005, el cual establece un presupuesto total de \$ 2,677,027 incluyendo los fondos del Ramo 33.

El 28 de diciembre de 2005, fue publicada en el Periódico Oficial No. 158, la primera modificación al presupuesto de egresos aprobada por el R. Ayuntamiento del Municipio de Monterrey correspondiente al ejercicio 2005, el cual establece un presupuesto total de \$ 2,872,853 incluyendo los fondos del Ramo 33.

5. PARTICIPACIONES

Conforme a la Ley Federal de Coordinación Fiscal, el Municipio recibe sus participaciones de la Federación a través del Estado. El Artículo 4° de la Ley de Egresos del Estado de Nuevo León establece que corresponderá a los municipios el 100% de las cantidades que perciba el Estado por concepto de Fondo de Fomento Municipal, y el 20% de las cantidades que perciba el Estado por los siguientes conceptos:

- a) Participaciones federales del fondo general de participaciones.
- b) Participaciones del fondo general de participaciones por coordinación en derechos.
- c) Impuesto sobre automóviles nuevos.
- d) Impuesto especial sobre producción y servicios a la cerveza, bebidas refrescantes, alcohol, bebidas alcohólicas fermentadas, bebidas alcohólicas y tabacos labrados.
- e) Reserva de contingencia.

Así también, los Municipios reciben el 20% de las cantidades que perciba el Estado por concepto de recaudación del Impuesto Federal sobre Tenencia o Uso de Vehículos, que es distribuido de manera diferente al Fondo de Participaciones Municipales conforme a lo señalado en el artículo 4° de la Ley de Egresos del Estado de Nuevo León.

Adicionalmente, el Municipio recibe participaciones por concepto de Derechos de Control Vehicular, conforme a lo establecido en el Artículo 3° de la Ley de Egresos del Estado de Nuevo León.

6. CONTROL DE EGRESOS

La Administración del Municipio ha establecido mecanismos que le permiten asegurarse, en forma razonable, del cumplimiento de las disposiciones normativas que al respecto se indican en la Ley de Adquisiciones, Enajenaciones, Arrendamientos y Prestación de Servicios para la Administración Pública del Estado de Nuevo León, la Ley de Obras Públicas para el Estado y Municipios de Nuevo León, el Reglamento de Adquisiciones, Arrendamiento y Servicios del Gobierno Municipal de Monterrey.

7. CUENTAS POR COBRAR, DEUDORES Y ACREEDORES POR RETENCIONES

Las partidas que integran el saldo al final del período del rubro de cuentas por pagar, neto (Nota 2ª), se desglosan en los siguientes conceptos:

Deudores Diversos	\$ 4,914
Otras cuentas por cobrar	14,168
Acreeedores Diversos (1)	<u>(75,451)</u>
Neto de cuentas por pagar	<u><u>\$(56,369)</u></u>

(1) Los saldos relevantes de la cuenta de acreedores diversos se muestran a continuación:

- Un importe de \$48,854 corresponde a Impuesto Sobre la Renta de sueldos y salarios de los ejercicios 2005 y 2004 que no se han enterado a las autoridades respectivas. Por este importe a través del Gobierno del Estado se está negociando celebrar un convenio con la Secretaría de Hacienda y Crédito Público, a efecto de ser finiquitado.
- Un importe de \$21,500 corresponde a un adeudo que se tiene con el Gobierno del Estado por el anticipo de Participaciones, y que el Municipio lo reintegrará en el próximo año.

Las cuentas por cobrar, deudores y acreedores por retenciones que se presentan en el Estado de Origen y Aplicación de Fondos, corresponden a movimientos netos de efectivo recibido y/o erogado en el período, por concepto de deudores diversos, acreedores por retenciones de impuestos. Lo anterior significa una excepción al método del registro contable en base a efectivo; sin embargo, estas excepciones no pueden considerarse como una irregularidad en virtud de que su función es la de facilitar la interpretación de la información financiera.

8. FONDO PARA LA INFRAESTRUCTURA SOCIAL MUNICIPAL RAMO 33 (FISM)

Conforme a lo establecido en la Ley de Coordinación Fiscal, se publicó el 27 de Diciembre de 2004 en el Periódico Oficial No. 165, el monto aprobado de \$39,472 para el ejercicio 2005, del Fondo del Ramo 33 asignado al Fondo para la Infraestructura Social Municipal, para el Municipio de Monterrey.

Por el periodo del 1º de enero al 31 de diciembre de 2005 los ingresos correspondientes al Fondo para la Infraestructura Social Municipal se integran de la siguiente manera:

Aportaciones Federales	\$40,813
Rendimientos Bancarios	<u>2,640</u>
Subtotal	43,453
Más: Saldo de años anteriores	<u>15,792</u>
Total	<u><u>\$59,245</u></u>

Este Fondo se aplicó a obras y gastos que provienen de los años siguientes:

	<u>Obra Pública</u>	<u>Gasto Público</u>	<u>Total</u>
2004	\$10,994	\$ 191	\$11,185
2005	8,956	9,131	<u>18,087</u>
Subtotal			29,272
Menos: Retenciones			26
Más: Remanente pendiente de aplicar			<u>29,999</u>
Total			<u><u>\$59,245</u></u>

9. FONDO DE APORTACIONES PARA EL FORTALECIMIENTO DE LOS MUNICIPIOS Y DE LAS DEMARCACIONES TERRITORIALES DEL DISTRITO FEDERAL, DEL RAMO 33 (FORTAMUNDF)

Conforme a lo establecido en la Ley de Coordinación Fiscal, se publicó el 27 de diciembre de 2004 en el Periódico Oficial No. 165, un monto aprobado de \$302,585 para el ejercicio 2005, del Ramo 33 asignado a este Fondo, para el Municipio de Monterrey.

Por el período del 1º de enero al 31 de diciembre de 2005, el Municipio recibió ingresos correspondientes a dicho Fondo de la siguiente manera:

Aportaciones Federales	\$312,867
Rendimientos Bancarios	19
Total	<u>\$312,886</u>

Este fondo por el mismo período se aplicó como sigue:

Policía Preventiva Municipal	\$128,196
Adeudos de Ejercicios Anteriores	79,400
Pago de Pasivo Banobras	76,561
Certificados Bursátiles	28,711
Comisiones Bancarias	1
Total aplicado	312,869
Más: Remanente pendiente de aplicar	17
Total	<u>\$312,886</u>

10. OBRA PUBLICA

La Secretaría de Desarrollo Urbano y Obras Públicas cuenta con un departamento de costos, presupuestos y contratos que le permite asegurarse en forma razonable de utilizar precios de mercado en el pago de la mano de obra y materiales.

Las partidas que integran la obra pública fueron ejercidas con recursos propios por las siguientes Secretarías:

Obras Públicas	\$129,642
Servicios Públicos	78,341
Ayuntamiento	3,379
Vialidad y Tránsito	2,917
Desarrollo Social	1,354
Desarrollo Urbano y Ecología	1,174
Policía Preventiva Municipal	803
Contraloría	97
Total	<u>\$217,707</u>

11. BIENES MUNICIPALES

Las partidas que integran este rubro se desglosan en los siguientes conceptos:

Bienes inmuebles	\$ 7,613
Otros equipos	2,396
Equipo de computo	1,253
Equipo de transporte	282
Mobiliario y equipo de oficina	280
Equipo de comunicación	12
Total	<u>\$11,836</u>

12. FINANCIAMIENTO

Las obligaciones financieras directas a cargo del Municipio de la Ciudad de Monterrey al 31 de diciembre de 2005, garantizadas con las participaciones federales no se reflejan en el Estado de Origen y Aplicación de Fondos, a excepción de las obligaciones contratadas en el actual período. Las obligaciones pendientes de pago a la fecha, se integran de la siguiente forma:

Banco Nacional de Obras y Servicios Públicos, S.N.C., crédito autorizado para cubrir obras públicas de infraestructura vial por \$244,900 recibido en agosto de 2004; así como el pago a la Banca Comercial por la cantidad de \$85,000, contratado a una tasa de TIIE por 1.1080, con tasa piso de TIIE más 1.62 y tasa techo de TIIE más 9.72, que se amortizará a partir de junio de 2006 y hasta agosto de 2019.	\$329,900
Banco Nacional de Obras y Servicios Públicos, S.N.C., crédito autorizado para cubrir el saldo de 8 créditos contratados anteriormente con esta institución incluyendo comisiones por apertura y pago anticipado, impuesto al valor agregado e intereses por el período de disposición por un monto total de \$213,652 recibido en agosto de 2004; así como el pago de un crédito contratado con la Banca Comercial por la cantidad de \$70,000. Este crédito fue contratado a una tasa de TIIE por 1.1080, con tasa piso de TIIE más 1.62 y tasa techo de TIIE más 9.72, que se amortizará a partir de mayo de 2006 y hasta junio de 2019.	283,652
Banco Nacional de Obras y Servicios Públicos, S.N.C., crédito autorizado para cubrir el 100% del saldo de un crédito otorgado por la banca comercial en el 2004, cuyos recursos originalmente fueron destinados para obras publicas productivas que recaen en el campo de atención de BANOBRAS. Este crédito fue contratado a una tasa de TIIE por 1.102, con tasa piso de TIIE más 1.53 y tasa techo de TIIE más 9.18 recibido en agosto de 2005 y se amortizará de marzo de 2006 y hasta agosto de 2020.	140,000
El 30 de agosto de 2002 el Municipio de Monterrey realizó a través de la Bolsa Mexicana de Valores una colocación entre el público inversionista de 1,680,000 certificados bursátiles con valor nominal de \$100 pesos cada uno, con un monto total de \$168,000, con fecha de vencimiento 30 de agosto de 2007. Los certificados causarán intereses a una tasa de interés anual equivalente a la tasa de rendimiento de los Certificados de la Tesorería (CETES) a plazo de 182 días más 0.90 puntos porcentuales, pagaderos mensualmente y cuya tasa de interés se revisará semestralmente. En agosto de 2005 se amortizó un importe de \$100,800 (ver Nota 13). El saldo de este crédito se amortizará en 4 pagos consecutivos semestrales a partir de febrero de 2006.	67,200
Banco Nacional de Obras y Servicios Públicos, S.N.C., crédito autorizado para la reestructuración de los créditos 19-0012-0007/93, 19-0013-0007/93, 19-0005-0007/94 contratado en abril de 1997 a una tasa de TIIE por 1.0833, con vencimiento en abril de 2007.	1,444
El Municipio celebró en septiembre de 2004 un convenio con Nacional Financiera, S.N.C. para realizar operaciones de factoraje y descuento de los títulos de crédito y/o documentos en que se consignen derechos de crédito expedidos por el Municipio, en este convenio intervienen las Instituciones Bancarias HSBC, Banregio y Banorte, como intermediarios financieros. Al 31 de diciembre de 2005 se tiene el siguiente adeudo con Banorte, con vencimiento final hasta abril de 2006.	99,802
Banco HSBC México, S.A., crédito quirografario recibido en diciembre de 2005 con vencimiento al mes de marzo del 2006.	42,000
Total Deuda Pública directa al 31 de diciembre de 2005	\$963,998
Menos: Deuda Pública a corto plazo (con vencimiento durante los siguientes 12 meses)	213,327
Deuda Pública a largo plazo al 31 de diciembre de 2005	<u>\$750,671</u>

El vencimiento al 31 de diciembre de 2005 del pasivo a largo plazo es como sigue:

2007	89,922
2008	55,961
2009	55,961
2010	55,961
En adelante	492,866
	<u>\$750,671</u>

El contrato de la emisión de Certificados Bursátiles establece que el Municipio, deberá cumplir semestralmente en los meses de junio y diciembre con ciertas obligaciones y limitaciones en su estructura financiera, que debe de mantener con base al Estado de Origen y Aplicación de Fondos. Las razones financieras, incluyen: (i) la relación de servicio de toda su deuda y capital respecto de los financiamientos, no mayor al 30% de los recursos recibidos anualmente por el fideicomiso derivado de las participaciones fideicomitidas, (ii) la emisora deberá hacer todo lo necesario a efecto de que las cantidades efectivamente recibidas por el fiduciario por concepto de participaciones fideicomitidas no sean, durante dos meses consecutivos, inferiores a dos veces la cantidad requerida. Dichas obligaciones financieras se han cumplido al 31 de diciembre de 2005.

13. FIDEICOMISO DE ADMINISTRACIÓN Y PAGO

El 23 de agosto de 2002 el Municipio celebró un contrato de Fideicomiso de Administración y Pago con Banco Nacional de México, S. A., donde el Gobierno del Estado de Nuevo León, a través de la Secretaría de Finanzas y Tesorería General del Estado mensualmente depositará las cantidades derivadas de las participaciones federales del Municipio, que constituyen la fuente de pago de los Certificados Bursátiles emitidos.

El Municipio efectuará los pagos de las obligaciones garantizadas con la afectación del 50% de sus participaciones de acuerdo al Fideicomiso Irrevocable de Administración y Pago constituido para administrar los Fondos de Pago de Capital y los Fondos de Pago de Intereses que correspondan. Banco Nacional de México, S. A. actúa como fiduciario, el Municipio como fideicomitente y fideicomisario y los tenedores como beneficiarios.

De acuerdo a lo anterior, el Municipio reserva mensualmente en una cuenta concentradora de bancos, una sesentava parte (\$2,800) del valor de la emisión de los certificados bursátiles para el Fondo de Pago de Capital. En Agosto de 2005 un importe de \$100,800 de dicho fondo se destinó a pago del capital.

Al 31 de diciembre de 2005 el importe de dicho fondo incluyendo los intereses asciende a \$11,386, esta reserva se reconoce como egreso en el período en que se realiza el depósito en la cuenta bancaria destinada para dicho fondo.

14. FIDEVALLE

De acuerdo con los términos del convenio de coordinación para la administración del Impuesto Sobre Aumento de Valor y Mejoría Específica de la Propiedad, celebrado en 1994, entre los Municipios de Monterrey y San Pedro Garza García, y el Gobierno del Estado de Nuevo León, los ingresos obtenidos de la recaudación del Impuesto referido, son aportados al Fideicomiso para la realización de Obras Viales en la Zona Valle Oriente y Áreas Adyacentes (Fidevalle), a excepción de aquellos en los cuales se interpuso algún recurso legal de inconformidad por parte del contribuyente, que serán entregados al Fideicomiso en caso de que se resuelvan los juicios a favor del Municipio.

En febrero de 1997 el R. Ayuntamiento del Municipio de Monterrey, acordó aportar a Fidevalle el 33.33% del 3.0 al millar que se recaude de Impuesto Predial de los predios no destinados a casa-habitación, para costear las obras de infraestructura vial del sector Valle Oriente. En adendum al convenio mencionado anteriormente en febrero de 2000, se tomó el acuerdo de ampliar el plazo de la aportación a Fidevalle, durante los próximos trece años contados a partir de enero de 1997.

15. IMPUESTO SOBRE LA RENTA

El Municipio no es sujeto del Impuesto sobre la Renta, por ser una persona moral no contribuyente. La Ley del Impuesto sobre la Renta establece que estas entidades sólo tendrán la obligación de retener y enterar el Impuesto y exigir la documentación que reúna los requisitos fiscales cuando hagan pagos a terceros y estén obligadas a ello en términos de Ley.

16. PREVISIÓN SOCIAL

El plan de seguridad social del Municipio lo constituyen principalmente entre otras prestaciones, los servicios médicos que se prestan a través de los Servicios Médicos Municipales y de Instituciones privadas, reconociendo el egreso cuando se efectúan los servicios. Además existe el Fideicomiso del Fondo de Pensiones para los Trabajadores al servicio del Municipio de Monterrey, donde el Municipio aporta a dicho fondo el 4% sobre el valor de la nómina de los trabajadores en activo, y los trabajadores aportan el 3% del sueldo nominal. El monto de las aportaciones al Fideicomiso, acumuladas al 31 de diciembre de 2005 es de \$346,111.

17. CONTINGENCIAS

- a) En el año 2004 el Municipio efectuó un cálculo actuarial para determinar el monto estimado del pasivo laboral para jubilaciones y pensiones generado a dicha fecha. El resultado de este cálculo arrojó que las obligaciones que se acumularon desde el inicio de los planes a esa fecha, ascienden a \$12,369,244. Las obligaciones por servicios pasados son de \$1,715,291 que a esa fecha representaban la contingencia a cargo del Municipio. Adicionalmente las obligaciones por servicios futuros, personal pensionado y nuevas generaciones fueron cuantificadas en un importe de \$10,653,953.
- b) De acuerdo a lo determinado por la Dirección Jurídica del Municipio existen varias demandas por concepto de juicios laborales y convenios, amparos en trámites, ordinario civil, fiscales de nulidad, de nulidad por devolución, contenciosos administrativos y procedimientos administrativos por créditos fiscales federales, por un importe total de \$13,247. Estas demandas pudieran generar un egreso en caso de que los jueces fallen en contra del Municipio.
- c) El impuesto no pagado mencionado en la Nota 7 a), pudieran ser requeridos por las autoridades hacendarias, más las multas y recargos respectivos, de no concretarse dicho convenio.

C. Presidente Municipal
C. Jesús Ricardo Canavati Tafich

C. Secretario del Ayuntamiento
C. Edgar Rodolfo Oláiz Ortiz

C. Tesorero Municipal
C. Ricardo Garza Villarreal

C. Síndico Primero
Presidente de la Comisión de Hacienda
C. Ricardo Cantú Garza

**CUENTA PÚBLICA MUNICIPAL 2005
ADMINISTRACIÓN 2003 - 2006**

Tesorería Municipal de Monterrey

Período del 1° de Enero al 31 de Diciembre de 2005

XII.-ANEXOS

2.- Copias de publicaciones en el Periódico Oficial del
Estado de Nuevo León.



**GOBIERNO CONSTITUCIONAL DEL ESTADO
LIBRE Y SOBERANO DE NUEVO LEÓN**



PERIODICO OFICIAL

Se publica los días Lunes, Miércoles y Viernes, las Leyes, Decretos y demás Disposiciones Superiores son Obligatorias por el solo Hecho de ser Publicadas en este Periódico.

RESPONSABLE: LA SECRETARIA GENERAL DE GOBIERNO

Registrado como Artículo de Segunda Clase el 18 de Septiembre de 1903

TOMO CXLI Monterrey, Nuevo León, Lunes 27 de Diciembre de 2004 NÚM. 165

SUMARIO

PODER EJECUTIVO DEL ESTADO DE NUEVO LEÓN

DECRETO NÚM. 166.- POR EL QUE SE DESAFECTA DEL DOMINIO PÚBLICO MUNICIPAL DE MELCHOR OCAMPO, UNA SUPERFICIE TOTAL DE 986,894.00 METROS CUADRADOS, QUE FORMAN PARTE DE UN POLÍGONO IRREGULAR DE MAYOR EXTENSIÓN CON UNA SUPERFICIE TOTAL DE 2,500 HECTÁREAS.....	3-8
DECRETO NÚM. 168.- POR EL QUE SE AUTORIZAN LOS PRESUPUESTOS DE INGRESOS PARA EL AÑO 2005 DE LOS REPUBLICANOS AYUNTAMIENTOS DE JUÁREZ, LOS ALDAMAS, LOS HERRERAS, LOS RAMONES, MARÍN, MELCHOR OCAMPO, PARÁS Y PESQUERÍA, NUEVO LEÓN.....	9-14
DECRETO NÚM. 169.- POR EL QUE SE AUTORIZAN LOS PRESUPUESTOS DE INGRESOS PARA EL AÑO 2005 DE LOS REPUBLICANOS AYUNTAMIENTOS DE AGUALEGUAS, CERRALVO, CHINA, DR. COSS, DR. GONZÁLEZ, GRAL. BRAVO Y GRAL. TREVIÑO, NUEVO LEÓN.....	15-19
DECRETO NÚM. 170.- POR EL QUE SE AUTORIZAN LOS PRESUPUESTOS DE INGRESOS PARA EL AÑO DE 2005, A LOS R. AYUNTAMIENTOS DE ARAMBERRI, DR. ARROYO, GALEANA, GRAL. ZARAGOZA, GUADALUPE, ITURBIDE, MIER Y NORIEGA, Y MONTERREY, N.L.....	20-25
DECRETO NÚM. 172.- POR EL QUE SE AUTORIZAN PRESUPUESTOS DE INGRESOS PARA EL AÑO DE 2005 A LOS R. AYUNTAMIENTOS DE ANÁHUAC, BUSTAMANTE, GRAL. ESCOBEDO, LAMPAZOS DE NARANJO, SABINAS HIDALGO, SAN NICOLÁS DE LOS GARZA, VALLECILLO Y VILLALDAMA, N.L.....	26-31
DECRETO NÚM. 173.- POR EL QUE SE AUTORIZAN PRESUPUESTOS DE INGRESOS PARA EL AÑO DE 2005 A LOS R. AYUNTAMIENTOS DE ABASOLO, CIÉNEGA DE FLORES, EL CARMEN, GARCÍA, GRAL. ZUAZUA, HIDALGO, HIGUERAS, MINA, SALINAS VICTORIA, SAN PEDRO GARZA GARCÍA Y SANTA CATARINA, N.L.....	32-38
DECRETO NÚM. 174.- POR EL QUE SE APRUEBAN LAS TABLAS DE VALORES UNITARIOS DE CONSTRUCCIÓN QUE SERVIRÁ DE BASE PARA EL COBRO DE LAS CONTRIBUCIONES SOBRE LA PROPIEDAD INMOBILIARIA DEL MUNICIPIO DE HUALAHUISES, NUEVO LEÓN.....	39-54
DECRETO NÚM. 175.- POR EL QUE SE APRUEBA LA TABLA DE VALORES UNITARIOS DE CONSTRUCCIÓN AL MUNICIPIO DE DR. ARROYO, NUEVO LEÓN.....	55-74

**MONTERREY, N. L.
PRESUPUESTO DE INGRESOS 2005
(PESOS \$)**

CONCEPTO	MONTO
IMPUESTOS	565,947,000.00
DERECHOS	183,440,000.00
PRODUCTOS	275,861,000.00
APROVECHAMIENTOS	168,984,000.00
PARTICIPACIONES	738,526,780.00
FONDO INF. SOCIAL	39,472,033.00
FONDO DE FORTALECIMIENTO MUNICIPAL	302,584,587.00
FONDOS DESCENTRALIZADOS	31,295,099.00
TOTAL DE INGRESOS ORDINARIOS	2,306,110,499.00
FINANCIAMIENTO	345,916,574.85
OTRAS APORTACIONES	25,000,000.00
TOTAL DE INGRESOS	2,677,027,073.85

Artículo Segundo.- Cuando el municipio recaude cantidades superiores a las que resulten conforme a los lineamientos establecidos en el Artículo Primero, el Presidente Municipal, previa autorización del R. Ayuntamiento, podrá aplicarlas en los distintos renglones presupuestarios, mismo que deberá vigilar las prioridades que conforman el Presupuesto de Egresos del ejercicio fiscal correspondiente.

TRANSITORIO


Artículo Único.- El presente Decreto entrará en vigor el día 1º de enero de 2005

Por lo tanto envíese al Ejecutivo del Estado, para su promulgación y publicación en el Periódico Oficial del Estado

Dado en el Salón de Sesiones del H. Congreso del Estado Libre y Soberano de Nuevo Leon, en Monterrey, su capital, a los catorce días del mes de diciembre de 2004. PRESIDENTA: DIP. YOLANDA MARTÍNEZ MENDOZA; DIP. SECRETARIA, IVONNE LILIANA ALVAREZ GARCIA, DIP. SECRETARIO: PEDRO BERNAL RODRIGUEZ.- Rúbricas.-

Por tanto, mando se imprima, publique, circule y se le dé el debido cumplimiento. Dado en el Despacho del Poder Ejecutivo del Estado de Nuevo León, en Monterrey, su Capital, a los 15 días del mes de diciembre del año dos mil cuatro.

EL C. GOBERNADOR CONSTITUCIONAL DEL ESTADO DE NUEVO LEÓN



JOSÉ NATIVIDAD GONZÁLEZ PARÁS

EL C. SECRETARIO GENERAL DE
GOBIERNO

EL C. SECRETARIO DE FINANZAS Y
TESORERO GENERAL DEL ESTADO



NAPOLEÓN CANTÚ CERNA



RUBÉN EDUARDO MARTÍNEZ DONDE

LA PRESENTE HOJA DE FIRMAS CORRESPONDE A LA PROMULGACIÓN DEL DECRETO NÚM 170 EXPEDIDO POR EL H. CONGRESO EN FECHA CATORCE DE DICIEMBRE DE 2004



**GOBIERNO CONSTITUCIONAL DEL ESTADO
LIBRE Y SOBERANO DE NUEVO LEÓN**



PERIODICO OFICIAL

Se publica los días Lunes, Miércoles y Viernes, las Leyes, Decretos y demás Disposiciones Superiores son Obligatorias por el solo Hecho de ser Publicadas en este Periódico.

RESPONSABLE: LA SECRETARIA GENERAL DE GOBIERNO

Registrado como Artículo de Segunda Clase el 18 de Septiembre de 1903

TOMO CXLII Monterrey, Nuevo León, Lunes 13 de Junio de 2005 NÚM. 70

SUMARIO

PODER EJECUTIVO DEL ESTADO DE NUEVO LEÓN

- DECRETO NÚM. 241.- POR EL QUE SE AUTORIZA AL MUNICIPIO DE LINARES, NUEVO LEÓN, LA CONTRATACIÓN DE UN FINANCIAMIENTO CON LA BANCA PRIVADA O DE DESARROLLO, LA QUE OFREZCA LAS MEJORES CONDICIONES, HASTA POR LA CANTIDAD DE \$10,000,000.00 (DIEZ MILLONES DE PESOS 00/100 M.N.), EL CUAL SERÁ DESTINADO A INVERSIÓN PRODUCTIVA CONSISTENTE EN LOS PROYECTOS DEL CENTRO HISTÓRICO Y EL PARQUE ACUÁTICO NOGALAR..... 3-4
- DECRETO NÚM. 246.- POR EL QUE SE AUTORIZA AL R. AYUNTAMIENTO DE MONTERREY, NUEVO LEÓN, A TRAVÉS DE SUS REPRESENTANTES LEGALES A PROCEDER A LA REESTRUCTURACIÓN DE LA DEUDA DE \$140,000,000.00 (CIENTO CUARENTA MILLONES DE PESOS 00/100 M.N.), CON LA INSTITUCIÓN DE CRÉDITO BANOBRAS, S.N.C., A FIN DE MEJORAR LAS CONDICIONES CREDITICIAS CONTRATADAS CON LA BANCA COMERCIAL..... 5-6
- DECRETO POR EL QUE SE DECLARA ÁREA NATURAL PROTEGIDA ESTATAL AL "PARQUE PÚBLICO DEL CERRO DEL OBISPADO" Y SE CONSTITUYE EL COMITÉ INTERINSTITUCIONAL PARA LA ATENCIÓN DEL PARQUE PÚBLICO DEL CERRO DEL OBISPADO, ASÍ COMO EL CONSEJO CONSULTIVO DE PARTICIPACIÓN CIUDADANA..... 7-17

OFICIALÍA MAYOR DE GOBIERNO DEL ESTADO DE NUEVO LEÓN

- CONVOCATORIA MÚLTIPLE PÚBLICA ESTATAL.- REFERENTE A LOS CONCURSOS NÚMEROS 48090001-030-05 D.A.S.G. 30/05, RELATIVO AL SUMINISTRO DE MEDICAMENTOS PARA LOS CENTROS PENITENCIARIOS DE LA SUBSECRETARÍA DE ADMINISTRACIÓN PENITENCIARIA DE LA SECRETARÍA DE SEGURIDAD PÚBLICA Y 48090001-031-05 D.A.S.G. 31/05, RELATIVO A LA ADQUISICIÓN DE EQUIPO DE CÓMPUTO PARA EL CONSEJO DE SEGURIDAD PÚBLICA..... 18-20

SERVICIOS DE SALUD DE NUEVO LEÓN

- CONVOCATORIA: 009.- LICITACIÓN PÚBLICA No. 48063002-012/2005 REFERENTE A UNIFORMES..... 21

R. AYUNTAMIENTO DE CIÉNEGA DE FLORES, N.L.

- BASES GENERALES PARA EL OTORGAMIENTO DE SUBSIDIOS, DISMINUCIONES Y/O CONDONACIONES CON CARGO A LAS CONTRIBUCIONES Y DEMÁS INGRESOS MUNICIPALES 22-32

**EL C. JOSÉ NATIVIDAD GONZÁLEZ PARÁS, GOBERNADOR
CONSTITUCIONAL DEL ESTADO LIBRE Y SOBERANO DE
NUEVO LEÓN, A TODOS SUS HABITANTES HAGO SABER:**

**Que el H. Congreso del Estado ha tenido a bien decretar lo
que sigue:**

DECRETO

Núm..... 246

Artículo Primero.- Se autoriza al R. Ayuntamiento de Monterrey, Nuevo León, a través de sus Representantes Legales a proceder a la reestructuración de la deuda de \$140,000,000.00 (Ciento Cuarenta Millones de Pesos 00/100 M.N.), con la institución de crédito BANOBRAS, S.N.C., a fin de mejorar las condiciones crediticias contratadas con la banca comercial.

Artículo Segundo.- Se autoriza al R. Ayuntamiento de Monterrey, Nuevo León a garantizar la reestructuración señalada en el artículo anterior con las participaciones que en ingresos federales le corresponden, en los términos del Artículo 9° de la Ley de Coordinación Fiscal, por lo que deberá inscribir dicha autorización en el Registro de Obligaciones y Empréstitos de Entidades Federativas y Municipios.

Artículo Tercero.- El R. Ayuntamiento de Monterrey, Nuevo León, deberá presentar información pormenorizada de la reestructuración de la deuda, en la Cuenta Pública del Ejercicio Fiscal correspondiente.

TRANSITORIO

Artículo Único.- El presente Decreto entrará en vigor el día siguiente de su publicación en el Periódico Oficial del Estado de Nuevo León.

Por lo tanto envíese al Ejecutivo del Estado, para su promulgación y publicación en el Periódico Oficial del Estado.

Dado en el Salón de Sesiones del H. Congreso del Estado Libre y Soberano de Nuevo León, en Monterrey, su capital, al primer día del mes de junio de 2005. PRESIDENTE: DIP. PLÁCIDO GONZÁLEZ SALINAS; DIP. SECRETARIO: RICARDO CORTÉS CAMARILLO; DIP. SECRETARIA: ALICIA MARGARITA AYALA MEDINA.-
Rúbricas.-

Por tanto, mando se imprima, publique, circule y se le dé el debido cumplimiento. Dado en el Despacho del Poder Ejecutivo del Estado de Nuevo León, en Monterrey, su Capital, a los 30 días del mes de mayo del año dos mil cinco.

EL C. GOBERNADOR CONSTITUCIONAL DEL ESTADO DE NUEVO LEÓN




JOSÉ NATIVIDAD GONZÁLEZ PARÁS

**EL C. SECRETARIO GENERAL DE
GOBIERNO**



NAPOLEÓN CANTÚ CERNA

**EL C. SECRETARIO DE FINANZAS Y
TESORERO GENERAL DEL ESTADO**



RUBÉN EDUARDO MARTÍNEZ DONDE

LA PRESENTE HOJA DE FIRMAS CORRESPONDE A LA PROMULGACIÓN DEL DECRETO NÚM. 246 EXPEDIDO POR EL H CONGRESO EN FECHA PRIMERO DE JUNIO DE 2005.



**GOBIERNO CONSTITUCIONAL DEL ESTADO
LIBRE Y SOBERANO DE NUEVO LEÓN**



PERIODICO OFICIAL

Se publica los días Lunes, Miércoles y Viernes, las Leyes, Decretos y demás Disposiciones Superiores son Obligatorias por el solo Hecho de ser Publicadas en este Periódico.

RESPONSABLE: LA SECRETARIA GENERAL DE GOBIERNO

Registrado como Artículo de Segunda Clase el 18 de Septiembre de 1903

TOMO CXLI Monterrey, Nuevo León, Lunes 27 de Diciembre de 2004 NÚM. 165

SUMARIO

PODER EJECUTIVO DEL ESTADO DE NUEVO LEÓN

DECRETO NÚM. 166.- POR EL QUE SE DESAFECTA DEL DOMINIO PÚBLICO MUNICIPAL DE MELCHOR OCAMPO, UNA SUPERFICIE TOTAL DE 986,894.00 METROS CUADRADOS, QUE FORMAN PARTE DE UN POLÍGONO IRREGULAR DE MAYOR EXTENSIÓN CON UNA SUPERFICIE TOTAL DE 2,500 HECTÁREAS.....	3-8
DECRETO NÚM. 168.- POR EL QUE SE AUTORIZAN LOS PRESUPUESTOS DE INGRESOS PARA EL AÑO 2005 DE LOS REPUBLICANOS AYUNTAMIENTOS DE JUÁREZ, LOS ALDAMAS, LOS HERRERAS, LOS RAMONES, MARÍN, MELCHOR OCAMPO, PARÁS Y PESQUERÍA, NUEVO LEÓN.....	9-14
DECRETO NÚM. 169.- POR EL QUE SE AUTORIZAN LOS PRESUPUESTOS DE INGRESOS PARA EL AÑO 2005 DE LOS REPUBLICANOS AYUNTAMIENTOS DE AGUALEGUAS, CERRALVO, CHINA, DR. COSS, DR. GONZÁLEZ, GRAL. BRAVO Y GRAL. TREVIÑO, NUEVO LEÓN.....	15-19
DECRETO NÚM. 170.- POR EL QUE SE AUTORIZAN LOS PRESUPUESTOS DE INGRESOS PARA EL AÑO DE 2005, A LOS R. AYUNTAMIENTOS DE ARAMBERRI, DR. ARROYO, GALEANA, GRAL. ZARAGOZA, GUADALUPE, JTURBIDE, MIER Y NORIEGA, Y MONTERREY, N.L.....	20-25
DECRETO NÚM. 172.- POR EL QUE SE AUTORIZAN PRESUPUESTOS DE INGRESOS PARA EL AÑO DE 2005 A LOS R. AYUNTAMIENTOS DE ANÁHUAC, BUSTAMANTE, GRAL. ESCOBEDO, LAMPAZOS DE NARANJO, SABINAS HIDALGO, SAN NICOLÁS DE LOS GARZA, VALLECILLO Y VILLALDAMA, N.L.....	26-31
DECRETO NÚM. 173.- POR EL QUE SE AUTORIZAN PRESUPUESTOS DE INGRESOS PARA EL AÑO DE 2005 A LOS R. AYUNTAMIENTOS DE ABASOLO, CIÉNEGA DE FLORES, EL CARMEN, GARCÍA, GRAL. ZUAZUA, HIDALGO, HIGUERAS, MINA, SALINAS VICTORIA, SAN PEDRO GARZA GARCÍA Y SANTA CATARINA, N.L.....	32-38
DECRETO NÚM. 174.- POR EL QUE SE APRUEBAN LAS TABLAS DE VALORES UNITARIOS DE CONSTRUCCIÓN QUE SERVIRÁ DE BASE PARA EL COBRO DE LAS CONTRIBUCIONES SOBRE LA PROPIEDAD INMOBILIARIA DEL MUNICIPIO DE HUALAHUISES, NUEVO LEÓN.....	39-54
DECRETO NÚM. 175.- POR EL QUE SE APRUEBA LA TABLA DE VALORES UNITARIOS DE CONSTRUCCIÓN AL MUNICIPIO DE DR. ARROYO, NUEVO LEÓN.....	55-74

**AGENCIA PARA LA PLANEACIÓN DEL DESARROLLO URBANO
DEL ESTADO DE NUEVO LEÓN**

NOTA ACLARATORIA A LA CONVOCATORIA: 003.- LICITACIÓN 48097001-004-04..... 75

R. AYUNTAMIENTO DE MONTERREY, N.L.

MODIFICACIÓN AL PRESUPUESTO DE EGRESOS DEL AÑO 2004..... 76-77

PRESUPUESTO DE EGRESOS PARA EL AÑO 2005..... 78-79

AVISOS JUDICIALES Y GENERALES..... 80-84

BALANCE GENERAL FINAL AL 30 DE JUNIO DEL 2004 DE GLOBAL LOGISTICS AND
WAREHOUSE MEXICO, S.A. DE C.V. 3ª. Y ÚLTIMA PUBLICACIÓN DE 3 SOLICITADAS..... 80

ESTADO DE POSICIÓN FINANCIERA AL 30 DE SEPTIEMBRE DE 2004 DE RIEK
CONSTRUCTORES, S.A. DE C.V. 3ª. Y ÚLTIMA PUBLICACIÓN DE 3 SOLICITADAS..... 81

AVISO DE DISMINUCIÓN DE CAPITAL SOCIAL EN SU PARTE VARIABLE DE LA SOCIEDAD
ACCIONES ALFA OPERADORA, S.A. DE C.V. 2ª. PUBLICACIÓN DE 3 SOLICITADAS..... 82

AVISO DE ESCISIÓN DE ZINCACERO, S.A. DE C.V..... 83

ESTADOS FINANCIEROS PROFORMA AL 31 DE OCTUBRE DEL 2004 DE ZINCACERO, S.A. DE
C.V..... 84

**MUNICIPIO DE LA CIUDAD DE MONTERREY
PRESUPUESTO DE EGRESOS PARA EL AÑO 2005
PROGRAMAS Y OBJETIVOS**

(MILES DE PESOS)


PROGRAMAS	UNIDAD RESPONSABLE	OBJETIVOS	PRESUPUESTO DE EGRESOS 2005	%
Servicios Públicos Generales	Sría. de Servicios Públicos	Brindar de manera eficiente la prestación de servicios públicos mediante la modernización de sistemas y procedimientos para así lograr proyectar a la ciudad como un modelo en materia de servicios públicos	483,630	18.06
Desarrollo Urbano y Ecología	Sría. de Desarrollo Urbano y Ecología	Regular, normar, adecuar y guiar el desarrollo de nuestra ciudad, sus reservas territoriales y preservación natural mediante acciones encaminadas a fomentar el bienestar común y la difusión de una cultura urbano-ecológica en la ciudadanía.	33,124	1.24
Servicios Públicos Sectoriales	Sría. de Desarrollo, Alcaldía, Sría. de Educación Cultura y Deportes	Fomentar las actividades económicas, turísticas, culturales, de recreación y deportivas orientadas a lograr una ciudad sana, culta, digna, ordenada, familiarmente integrada, humana y solidaria en nuestra sociedad.	214,728	8.02
Servicios de Seguridad Pública y Buen Gobierno	Sría. del R. Ayuntamiento, Sría. de Vialidad y Tránsito y Sría. de Policía Preventiva	Buscar condiciones más dignas y armónicas de convivencia social, incrementar la agilidad de la infraestructura vial, asimismo vigilar el orden y el cumplimiento de las disposiciones administrativas municipales en los establecimientos comerciales y contribuir a incrementar la seguridad pública de la Ciudad.	382,102	14.27
Extensión y Asistencia Comunitaria	Sría. de Desarrollo, Sría. de Administración, Sría. del R. Ayuntamiento, Sría. de Educación, Cultura y Deportes	Brindar mejor asistencia médica a los trabajadores municipales, así como en apoyo a la sociedad y promover la superación personal y el crecimiento de la comunidad detectando sus necesidades y ofreciendo alternativas concretas de apoyo y mejoría a la misma.	307,500	11.49
Previsión Social	Sría. de Administración y Sría. de Desarrollo	Cumplir con el compromiso del Municipio a favor de sus pensionados y jubilados, así como continuar aportando a las instituciones de beneficencia pública como son: Cruz Verde y el H. Cuerpo de Bomberos.	185,730	6.94


(MILES DE PESOS)


PROGRAMAS	UNIDAD RESPONSABLE	OBJETIVOS	PRESUPUESTO DE EGRESOS 2005	%
Administración	Cabildo, Alcaldía, Tesorería Municipal, Sria de la Contraloría y Sria de Administración	Mostrar una actitud de servicio de calidad al contribuyente, fortalecer las finanzas públicas implementando una cultura de disciplina presupuestal, alcanzar una administración ágil, eficiente y moderna con honestidad, transparencia, claridad y efectividad que brinde oportunamente a las áreas de servicios, los insumos, los recursos humanos y materiales requeridos para cumplir con su compromiso ante la comunidad.	224,586	8.39
Obras Públicas e Inversiones	Sria de Obras Públicas y Sria de Servicios Públicos	Brindar a nuestra comunidad calles bien pavimentadas, alumbrado, áreas de esparcimiento, un equipamiento urbano que le dé vitalidad y óptima funcionalidad, así como el pago de capital contratado para la realización de diversas obras necesarias, se incluyen también las adquisiciones de activo fijo para realizar la función pública.	502,337	18.76
Amortización de la Deuda Pública	Tesorería Municipal	Efectuar los pagos de la amortización y gastos financieros originados por los créditos contratados para la realización de las obras y la compra del equipamiento necesario a efectos de cumplir con los programas municipales, así como el pago a proveedores y/o contratistas de bienes y servicios con deuda vencida	184,887	6.91
Infraestructura Social Municipal	Sria de Obras Públicas y Sria de Educación, Cultura y Deporte	Cumplir con el programa de apoyo a la educación básica, administrar los fondos del ramo 33 y realizar las obras públicas que beneficien directamente a los sectores de la población que se encuentren en condiciones de rezago social.	37,463	1.40
Otros Egresos (fidevalle, fondo de contingencia, devoluciones de predial e ISAI, arrendamiento puro y otros)	Tesorería Municipal	Aportaciones al Fideicomiso para la realización de obras viales en la Zona Valle Oriente durante el ejercicio, así como la reestructuración de la deuda pública y otros gastos no considerados en los programas antes mencionados	120,940	4.52


Egresos Totales

2,677,027 100


C. Jesús Ricardo Canavati Tafich
Presidente Municipal


C. Edgar Rodolfo Olaiz Ortiz
Secretario del R. Ayuntamiento


C. Anastacio Villarreal Arreola
Tesorero Municipal


C. Ricardo Cantu Garza
Síndico Primero



PERIODICO OFICIAL

Se publica los días Lunes, Miércoles y Viernes, las Leyes, Decretos y demás Disposiciones Superiores son Obligatorias por el solo Hecho de ser Publicadas en este Periódico.

RESPONSABLE: LA SECRETARIA GENERAL DE GOBIERNO

Registrado como Artículo de Segunda Clase el 16 de Septiembre de 1903

TOMO CXLII Monterrey, Nuevo León, Miércoles 28 de Diciembre de 2005 NÚM. 158

SUMARIO

SECRETARÍA DE OBRAS PÚBLICAS

CONVOCATORIA 036.- REFERENTE A LAS LICITACIONES 48093001-066-05, RELATIVA AL PROYECTO DEL EJE VIAL PONIENTE; 48093001-067-05, RELATIVA AL PROYECTO DE LA TERCERA ETAPA DEL EJE VIAL VENUSTIANO CARRANZA; 48093001-068-05, RELATIVA AL PROYECTO PARA EL ARCO VIAL SURESTE, 48093001-069-05, RELATIVA AL PROYECTO PARA EL EJE VIAL LA CONCORDIA Y 48093001-070-05, RELATIVA AL PROYECTO ARCO VIAL..... 2-4

COMISIÓN ESTATAL ELECTORAL

ACUERDO POR EL QUE SE APRUEBA LA ACREDITACIÓN DE OBSERVADORES ELECTORALES PARA EL PROCESO ELECTORAL DE 2006..... 5-8

ACUERDO POR EL QUE SE APRUEBA LA INTEGRACIÓN DE LAS 51 COMISIONES MUNICIPALES ELECTORALES PARA EL PROCESO ELECTORAL DE 2006..... 9-19

R. AYUNTAMIENTO DE ARAMBERRI, NUEVO LEÓN

PRESUPUESTO DE EGRESOS PARA EL EJERCICIO FISCAL 2006 Y SU DESGLOSE, POR PROGRAMAS Y OBJETIVOS..... 20-21

R. AYUNTAMIENTO DE DR. GONZÁLEZ, NUEVO LEÓN

PRESUPUESTO DE EGRESOS PARA EL EJERCICIO FISCAL 2006, POR PROGRAMAS Y OBJETIVOS..... 22

R. AYUNTAMIENTO DE GARCÍA, NUEVO LEÓN

PRESUPUESTO DE EGRESOS PARA EL EJERCICIO FISCAL 2006, POR PROGRAMAS Y OBJETIVOS..... 23-24

BASES GENERALES PARA EL OTORGAMIENTO DE SUBSIDIOS, DISMINUCIONES O CONDONACIONES CON CARGO A LAS CONTRIBUCIONES Y DEMÁS INGRESOS MUNICIPALES QUE SE RECIBAN DURANTE EL EJERCICIO FISCAL 2006..... 25-29

R. AYUNTAMIENTO DE LOS RAMONES, NUEVO LEÓN

PRESUPUESTO DE EGRESOS PARA EL EJERCICIO FISCAL 2006, POR PROGRAMAS Y OBJETIVOS..... 30

R. AYUNTAMIENTO DE MONTERREY, NUEVO LEÓN

AMPLIACIÓN AL PRESUPUESTO DE EGRESOS PARA EL EJERCICIO FISCAL 2005..... 31

PRESUPUESTO DE EGRESOS PARA EL EJERCICIO FISCAL 2006, POR PROGRAMAS Y OBJETIVOS..... 32

Visite la Página del PERIÓDICO OFICIAL DEL ESTADO:
<http://general.nl.gob.mx/PortalTransparencia/ListadoPeriodicoGeneral/>

PRESUPUESTO DE EGRESOS PARA EL AÑO 2005
PROGRAMAS Y OBJETIVOS

(MILES DE PESOS)

PROGRAMAS	UNIDAD RESPONSABLE	OBJETIVOS	PRESUPUESTO AUTORIZADO 2005	PRESUPUESTO MODIFICADO	%
Obras Públicas e Inversiones	Sria de Obras Públicas y Sria de Servicios Públicos	Brindar a nuestra comunidad calles bien pavimentadas, alumbrado, áreas de esparcimiento, un equipamiento urbano que le dé vitalidad y óptima funcionalidad, así como el pago de capital contratado para la realización de diversas obras necesarias, se incluyen también las adquisiciones de activo fijo para realizar la función pública.	502,337	241,023	8.39
Amortización de la Deuda Pública	Tesorería Municipal	Electuar los pagos de la amortización y gastos financieros originados por los créditos contratados para la realización de las obras y la compra del equipamiento necesario a efectos de cumplir con los programas municipales, así como el pago a proveedores y/o contratistas de bienes y servicios con deuda vencida.	184,887	384,939	13.40
Infraestructura Social Municipal	Sria de Obras Públicas y Sria de Desarrollo	Cumplir con el programa de apoyo a la educación básica, administrar los fondos del ramo 33 y realizar las obras públicas que beneficien directamente a los sectores de la población que se encuentren en condiciones de rezago social.	37,463	48,390	1.68
Otros Egresos (Fidevalle), Fondo de Desastres	Tesorería Municipal	Aportaciones al Fideicomiso para la realización de obras vales en la Zona Valle Oriente durante el ejercicio, así como la creación de Fondo de Desastres Naturales Municipal.	120,940	120,941	4.21

Egresos Totales

<u>2,677,027</u>	<u>2,872,853</u>	<u>100.00</u>
------------------	------------------	---------------

C. Jesus Ricardo Canavati Tafich
Presidente Municipal

C. Ricardo Garza Villarreal
Tesorero Municipal

C. Edgar Rodolfo Ortiz Ortiz
Secretario del Ayuntamiento

C. Ricardo Cantú Garza
Síndico Procurero



**GOBIERNO CONSTITUCIONAL DEL ESTADO
LIBRE Y SOBERANO DE NUEVO LEÓN**



PERIÓDICO OFICIAL

Se publica los días Lunes, Miércoles y Viernes, las Leyes, Decretos y demás Disposiciones Superiores son Obligatorias por el solo Hecho de ser Publicadas en este Periódico.

RESPONSABLE: LA SECRETARÍA GENERAL DE GOBIERNO

Registrado como Artículo de Segunda Clase el 16 de Septiembre de 1903

TOMO CXLIII Monterrey, Nuevo León, Viernes 06 de Enero de 2006 NÚM. 3

SUMARIO

SECRETARÍA GENERAL DE GOBIERNO

COORDINACIÓN DE ASUNTOS JURÍDICOS Y NORMATIVIDAD

PERIÓDICO OFICIAL DEL ESTADO

FE DE ERRATAS A LA PUBLICACIÓN QUE CONTIENE LOS DOCUMENTOS DE "AMPLIACIÓN AL PRESUPUESTO DE EGRESOS PARA EL EJERCICIO FISCAL 2005" Y EL "PRESUPUESTO DE EGRESOS PARA EL EJERCICIO FISCAL 2006, POR PROGRAMAS Y OBJETIVOS", PUBLICADO EN EL PERIÓDICO OFICIAL DEL ESTADO NÚMERO 158, DE FECHA 28 DE DICIEMBRE DE 2005, PÁGINAS 31 Y 32, RESPECTIVAMENTE..... 3-5

COMISIÓN ESTATAL ELECTORAL DEL ESTADO DE NUEVO LEÓN

ACUERDO POR EL QUE SE APRUEBA EL DISEÑO DEL SISTEMA DE INFORMACIÓN PRELIMINAR DE RESULTADOS ELECTORALES (SIPRE)..... 6-44

R. AYUNTAMIENTO DE SAN PEDRO GARZA GARCÍA, NUEVO LEÓN

ACUERDO MEDIANTE EL CUAL SE DESIGNA AL LIC. HÉCTOR EDUARDO AYALA MORENO COMO ENCARGADO DEL DESPACHO DE LOS ASUNTOS DE LA SECRETARÍA DE SEGURIDAD PÚBLICA Y VIALIDAD DE LA ADMINISTRACIÓN PÚBLICA MUNICIPAL DE SAN PEDRO GARZA GARCÍA, NUEVO LEÓN, EN SUPLENCIA POR AUSCENCIA DEL TITULAR..... 45-46

Visite la Página del PERIÓDICO OFICIAL DEL ESTADO:

<http://general.nl.gob.mx/PortalTransparencia/ListadoPeriodicoGeneral/>

FE DE ERRATAS

De conformidad con lo dispuesto por los artículos 18, 19 inciso a) y 20 de la Ley del Periódico Oficial del Estado, la Fe de Erratas es la corrección inserta en el Periódico Oficial de las publicaciones que en el mismo se realicen, resultando procedentes cuando durante su impresión se cometan errores que afecten el contenido del material publicado, haciéndolo diferir con el del documento original, debiendo el responsable insertar la Fe de Erratas respectiva en este órgano informativo oficial, a fin de hacer constar de manera cierta el contenido del documento original.

En atención a que el presente caso encuadra en las consideraciones y fundamentos de derecho antes citados, se ordena publicar Fe de Erratas al Periódico Oficial del Estado Número 158, del 28 de diciembre del año 2005, correspondiente a la publicación del R. AYUNTAMIENTO DE MONTERREY, NUEVO LEÓN, RELATIVA A "AMPLIACIÓN AL PRESUPUESTO DE EGRESOS PARA EL EJERCICIO FISCAL 2005" Y EL "PRESUPUESTO DE EGRESOS PARA EL EJERCICIO FISCAL 2006, POR PROGRAMAS Y OBJETIVOS", **páginas 31 Y 32**, respectivamente, de las cuales por errores en su impresión, se omitió, para cada una, su primer página, ambas publicándose al efecto en la presente edición, debiendo tenerse como insertadas en el numeral 158, en los siguientes términos:

La primer página corresponde al documento que ampara la "AMPLIACIÓN AL PRESUPUESTO DE EGRESOS PARA EL EJERCICIO FISCAL 2005".

La segunda página corresponde a aquél que contiene el "PRESUPUESTO DE EGRESOS PARA EL EJERCICIO FISCAL 2006, POR PROGRAMAS Y OBJETIVOS".

Al efecto se anexan al presente documento.

Monterrey, Nuevo León, a 5 de enero de 2006.



LIC. CARLA EUGENIA NAZAR DE ALVA
RESPONSABLE DEL PERIÓDICO OFICIAL DEL ESTADO
DE LA COORDINACIÓN DE ASUNTOS JURÍDICOS Y NORMATIVIDAD
DE LA SECRETARÍA GENERAL DE GOBIERNO

MUNICIPIO DE LA CIUDAD DE MONTERREY
PRESUPUESTO DE EGRESOS PARA EL AÑO 2005
PROGRAMAS Y OBJETIVOS

(MILES DE PESOS)

PROGRAMAS	UNIDAD RESPONSABLE	OBJETIVOS	PRESUPUESTO AUTORIZADO 2005	PRESUPUESTO MODIFICADO	%
Servicios Públicos Generales	Sría. de Servicios Públicos	Brindar de manera eficiente la prestación de servicios públicos mediante la modernización de sistemas y procedimientos para así lograr proyectar a la ciudad como un modelo en materia de servicios públicos	483,630	581,959	20.26
Desarrollo Urbano y Ecología	Sría. de Desarrollo Urbano y Ecología	Regular, normar, adecuar y guiar el desarrollo de nuestra ciudad, sus reservas territoriales y preservación natural mediante acciones encaminadas a fomentar el bienestar común y la difusión de una cultura urbano-ecológica en la ciudadanía.	33,124	44,077	1.53
Servicios Públicos Sectoriales	Sría. de Desarrollo, Alcaldía, Sría. de Educación Cultura y Deportes	Fomentar las actividades económicas, turísticas, culturales, de recreación y deportivas orientadas a lograr una ciudad sana, culta, digna, ordenada, familiarmente integrada, humana y solidaria en nuestra sociedad.	214,728	224,424	7.81
Servicios de Seguridad Pública y Buen Gobierno	Sría. del R. Ayuntamiento, Sría. de Vialidad y Tránsito y Sría. de Policía Preventiva	Buscar condiciones más dignas y armónicas de convivencia social, incrementar la agilidad de la infraestructura vial, asimismo vigilar el orden y el cumplimiento de las disposiciones administrativas municipales en los establecimientos comerciales y contribuir a incrementar la seguridad pública de la Ciudad.	382,102	440,113	15.32
Extensión y Asistencia Comunitaria	Sría. de Desarrollo, Sría. de Administración, Sría. del R. Ayuntamiento, Sría. de Educación, Cultura y Deportes	Brindar mejor asistencia médica a los trabajadores municipales, así como en apoyo a la sociedad y promover la superación personal y el crecimiento de la comunidad detectando sus necesidades y ofreciendo alternativas concretas de apoyo y mejoría a la misma.	307,500	328,000	11.42
Previsión Social	Sría. de Administración y Sría. de Desarrollo	Cumplir con el compromiso del Municipio a favor de sus pensionados y jubilados, así como continuar aportando a las instituciones de beneficencia pública como son: Cruz Verde y el H. Cuerpo de Bomberos.	185,730	216,370	7.53
Administración	Cabildo, Alcaldía, Tesorería Municipal, Sría. de la Contraloría y Sría. de Administración	Mostrar una actitud de servicio de calidad al contribuyente, fortalecer las finanzas públicas implementando una cultura de disciplina presupuestal, alcanzar una administración ágil, eficiente y moderna con honestidad, transparencia, claridad y efectividad que brinde oportunamente a las áreas de servicios, los insumos, los recursos humanos y materiales requeridos para cumplir con su compromiso ante la comunidad.	224,586	242,617	8.45

**CUENTA PÚBLICA MUNICIPAL 2005
ADMINISTRACIÓN 2003 - 2006**

Tesorería Municipal de Monterrey

Período del 1° de Enero al 31 de Diciembre de 2005

XII.-ANEXOS

3.- Informes trimestrales sobre subsidios y bonificaciones otorgados, de acuerdo a los dictámenes aprobados por el R. Ayuntamiento, en sesiones de cabildo durante el ejercicio 2005.

CONCEPTOS DE SUBSIDIOS APLICADOS DEL 1 DE ENERO AL 31 DE MARZO DE 2005

Concepto	Fundamento	Motivo	Contribuyentes Beneficiados	Valor \$
Impuesto Predial				
15% en el Impuesto	Art. 21 bis LHM Acta de Cabildo No.2 (31-Enero-05) Publicado 16-Febrero-05	Cumplir con lo dispuesto por la Ley de Hacienda Municipal.	148,140	37,697,871.43
10% en el impuesto			12,512	1,744,166.50
50% en sanciones	Art. 92 LHM Acta de Cabildo No.2 (31-Enero-05) Publicado 16-Febrero-05	Apoyar a los contribuyentes a regularizar su situación.	139	130,135.60
75% en sanciones			1,606	2,198,852.21
90% en sanciones			603	991,181.37
100% en sanciones			63	272,133.19
50% en gastos	Art. 92 LHM Acta de Cabildo No.2 (31-Enero-05) Publicado 16-Febrero-05	Apoyar a los contribuyentes a regularizar su situación.	142	14,176.56
75% en gastos			1,613	224,132.51
90% en gastos			655	115,913.12

CONCEPTOS DE SUBSIDIOS APLICADOS DEL 1 DE ENERO AL 31 DE MARZO DE 2005

Concepto	Fundamento	Motivo	Contribuyentes Beneficiados	Valor \$
Impuesto Predial				
Hasta 50% en recargos	Art. 92 LHM Acta de Cabildo No.2 (31-Enero-05) Publicado 16-Febrero-05	Apoyar a los contribuyentes a regularizar su situación. Apoyar adicionalmente a jubilados, pensionados, viudas y discapacitados.	22,602	2,357,656.21
Hasta 75% en recargos			190	330,795.73
Hasta 90% en recargos			947	485,957.34
Hasta 100 % en recargos (especial)			9,167	477,748.01
25% en Impuesto y rezago	Art.8 LIM Art. 21 bis 9 LHM Acta de Cabildo No.2 (31-Enero-05) Publicado 16-Febrero-05	Huérfanos menores de 18 años, Mujeres no casadas, veteranos, jubilados y pensionados. Apoyo a regularizar rezagos en este impuesto.	111	128,589.70
50% en Impuesto y rezago			1,142	2,187,854.48
75% en Impuesto y rezago			37	65,498.42
90% en Impuesto y rezago			426	72,953.88

CONCEPTOS DE SUBSIDIOS APLICADOS DEL 1 DE ENERO AL 31 DE MARZO DE 2005

Concepto	Fundamento	Motivo	Contribuyentes Beneficiados	Valor \$
Impuesto Predial Modernización Catastral				
50% en Impuesto y rezago	Art. 8 LIM	Apoyar a los contribuyentes con rezago en el impuesto, por construcción omisa.	3	481.26
90% en Impuesto Y rezago	Acta de Cabildo No.2 (31-Enero-05) Publicado 16-Febrero-05		2	702.34
50 % en recargos	Art. 92 LHM Acta de Cabildo No.2 (31-Enero-05) Publicado 16-Febrero-05	Apoyar a los contribuyentes a regularizar su situación; ya que cubrirían 5 años de rezago de predial por la diferencia de la construcción omisa.	130	28,784.04
90% en recargos			2	3,509.62
100% en recargos			13	4,597.73
I.S.A.I				
50% en recargos	Art. 92 LHM Acta de Cabildo No.2 (31-Enero-05) Publicado 16-Febrero-05	Apoyar a los contribuyentes con rezago en el impuesto a regularizar su situación.	50	16,983.62
75% en recargos			8	39,736.72
90% en recargos			13	512,754.29
100% en recargos			13	793,564.30

CONCEPTOS DE SUBSIDIOS APLICADOS DEL 1 DE ENERO AL 31 DE MARZO DE 2005

Concepto	Fundamento	Motivo	Contribuyentes Beneficiados	Valor \$
<i>Derechos por Cooperación de Obras (Obras Integrales)</i>				
75% en los derechos de obras	<p align="center">Art. 8 LIM</p> <p align="center">Acta de Cabildo No.2 (31-Enero-05) Publicado 16-Febrero-05</p>	Apoyar a los contribuyentes con rezago ya que han demostrado su voluntad para regularizar su situación, pero en virtud de su precaria situación económica les impide cubrir de inmediato los adeudos principales.	809	567,461.01
50% en gastos	<p align="center">Art. 92 LHM</p> <p align="center">Acta de Cabildo No.2 (31-Enero-05) Publicado 16-Febrero-05</p>	Apoyar a los contribuyentes con rezago a regularizar su situación.	28	1,046.61
90% en gastos			773	67,022.77
50% en recargos	<p align="center">Art. 92 LHM</p> <p align="center">Acta de Cabildo No.2 (31-Enero-05) Publicado 16-Febrero-05</p>	Apoyar a los contribuyentes con rezago a regularizar su situación.	29	2,559.50
70% en recargos			3	3,246.26
100% en recargos			808	291,260.13

CONCEPTOS DE SUBSIDIOS APLICADOS DEL 1 DE ENERO AL 31 DE MARZO DE 2005

Concepto	Fundamento	Motivo	Contribuyentes Beneficiados	Valor \$
Regularización de Inmuebles Propiedad del Municipio de Monterrey (Inmuebles-Obras Integrales)				
50% en recargos	Art. 92 LHM	Apoyar a los contribuyentes con rezago a regularizar su situación.	4	762.38
90% en recargos	Acta de Cabildo No.2 (31-Enero-05) Publicado 16-Febrero-05		36	13,222.28
Derechos por Cooperación en las Obras Públicas (Proyecto Remodelación)				
5% en derechos	Acuerdo del Tesorero Municipal de Monterrey (12-Agosto-04) Of. N° T03112004	Apoyar a los comerciantes que contribuyen en el desarrollo de nuestra comunidad al pagar rápidamente su cooperación para la remodelación de la calle conocida como "Plaza Morelos".	1	1,770.00
10% en derechos			2	13,030.00
Derechos de Sacrificio (Rastro)				
20% en derechos	Art. 8 LIM Acuerdo de la Comisión de Hacienda Municipal (17-Abr-02) Publicado 08-Mayo-02	Ofrecer a los usuarios un costo competitivo sobre el sacrificio de ganado porcino con peso menor a 100 kg.	248	210,939.40

CONCEPTOS DE SUBSIDIOS APLICADOS DEL 1 DE ENERO AL 31 DE MARZO DE 2005

Concepto	Fundamento	Motivo	Contribuyentes Beneficiados	Valor \$
Tramitaciones Urbanas				
50% en derechos	Art. 90 LHM	Satisfacer las necesidades básicas de vivienda del sector	1	1,286.88
80% en derechos	Acuerdo de la Tesorería Municipal de Monterrey con FOMERREY 16-Jul-04 y 09-Sep-04		4	4,643.84
Aprobación de Planos en Modernización				
50% en sanciones	Art. 92 LHM Acta de Cabildo No.2 (31-Enero-05) Publicado 16-Febrero-05	Apoyar a los contribuyentes con rezago a regularizar su situación.	56	8,146.63
75% en sanciones			75	21,507.74
90% en sanciones			2	2,114.95
100% en sanciones			10	2,646.98
Derechos por Ocupación Vía Pública				
25% en derechos	Art. 8 LIM Acta de Cabildo No.2 (31-Enero-05) Publicado 16-Febrero-05	Apoyar a los contribuyentes con rezago a regularizar su situación.	4	6,111.82

CONCEPTOS DE SUBSIDIOS APLICADOS DEL 1 DE ENERO AL 31 DE MARZO DE 2005

Concepto	Fundamento	Motivo	Contribuyentes Beneficiados	Valor \$
<i>Derechos por Licencias de Anuncios</i>				
50% en derechos por el año 2001	Art. 8 LIM Acta de Cabildo No.2 (31-Enero-05) Publicado 16-Febrero-05	Apoyar a los contribuyentes con rezago a regularizar su situación.	1	6,666.45
<i>Derechos por Licencias de Uso de Suelo</i>				
50% en derechos	Art. 92 LHM Acta de Cabildo No.2 (31-Enero-05) Publicado 16-Febrero-05	Apoyar a los contribuyentes con las regularizaciones evitando que prescriban créditos. Así como fomentar la regularización de la vivienda.	2	44,116.42
75% en derechos			2	16,794.45
<i>Derechos por Licencias y Refrendo de Alcoholes</i>				
8% en recargos	Art. 92 LHM Acta de Cabildo No.2 (31-Enero-05) Publicado 16-Febrero-05	Apoyar a los contribuyentes con rezago a regularizar su situación.	2	1,399.64
90% en recargos			2	1,460.19
50% en gastos	Art. 92 LHM Acta de Cabildo No.2 (31-Enero-05) Publicado 16-Febrero-05	Apoyar a los contribuyentes con rezago a regularizar su situación.	1	131.19
90% en gastos			1	161.86

CONCEPTOS DE SUBSIDIOS APLICADOS DEL 1 DE ENERO AL 31 DE MARZO DE 2005

Concepto	Fundamento	Motivo	Contribuyentes Beneficiados	Valor \$
Derechos de Sitios y Estacionamientos				
30% en derechos y rezagos	<p>Art. 8 LIM</p> <p>Acta de Cabildo No.2 (31-Enero-05) Publicado 16-Febrero-05</p>	Apoyar a los contribuyentes con rezago a regularizar su situación.	3	10,197.72
50% en recargos	<p>Art. 92 LHM</p> <p>Acta de Cabildo No.2 (31-Enero-05) Publicado 16-Febrero-05</p>	Apoyar a los contribuyentes con rezago a regularizar su situación.	1	590.36
75% en recargos			6	11,471.91
50% en gastos	<p>Art. 92 LHM</p> <p>Art. 8 LIM</p> <p>Acta de Cabildo No.2 (31-Enero-05) Publicado 16-Febrero-05</p>	Apoyar a los contribuyentes con rezago a regularizar su situación.	1	393.57
75% en gastos			5	2,240.65

CONCEPTOS DE SUBSIDIOS APLICADOS DEL 1 DE ENERO AL 31 DE MARZO DE 2005

Concepto	Fundamento	Motivo	Contribuyentes Beneficiados	Valor \$
Multas de Tránsito y Parquímetros				
30% en Enero, 20% en Febrero y 10% en Marzo en Multas	Art. 92 LHM Acta de Cabildo No.2 (31-Enero-05) Publicado 16-Febrero-05	Cumplir con los términos del convenio de Coordinación Hacendaria firmado con el Gobierno del Estado de Nuevo León y demás Municipios del área metropolitana.		
50% en las Multas	Acta de Cabildo No.2 (31-Enero-05) Publicado 16-Febrero-05	Por pronto pago de acuerdo con los términos del reglamento correspondiente, si la pagan dentro de los primeros 15 días después que se cometió la infracción.		
10% en Multas	Acta de Cabildo No.2 (31-Enero-05) Publicado 16-Febrero-05	En flotillas siempre y cuando se liquide en forma mensual el adeudo mediante un convenio, esto como incentivo por pago de las infracciones. Por pronto pago si pagan entre el día 16 y el día 30 después de que se cometió la infracción.		
		Total	51,969	25,478,964.88

CONCEPTOS DE SUBSIDIOS APLICADOS DEL 1 DE ENERO AL 31 DE MARZO DE 2005

Concepto	Fundamento	Motivo	Contribuyentes Beneficiados	Valor \$
Consumo Medidores Colectivos				
50% en derechos	Acuerdo Económico efectuado por el Municipio de Monterrey y Servicios de Agua y Drenaje, I.P.D. (Mayo-03)	Apoyar a los contribuyentes con rezago a regularizar su situación.	201	53,233.90
Multas de Anuncios, Espectáculos, Alcoholes, Construcción, Sanidad, Comercio, Limpia y Uso de Suelo				
20% en las multas	Art. 92 LHM Acta de Cabildo No.2 (31-Enero-05) Publicado 16-Febrero-05	Regularizar a los contribuyentes deudores por estos conceptos, y lograr una mayor recaudación para el Municipio.	299	166,072.05
50% en las multas			433	573,934.81
75% en las multas			162	433,816.62
90% en las multas			85	459,907.67
95% en las multas			5	5,092.25
100% en las multas (Lotes Baldíos)			83	141,422.16

CONCEPTOS DE SUBSIDIOS APLICADOS DEL 1 DE ENERO AL 31 DE MARZO DE 2005

Concepto	Fundamento	Motivo	Contribuyentes Beneficiados	Valor \$
Multas de Anuncios, Espectáculos, Alcoholes, Construcción, Sanidad, Comercio, Limpia y Uso de Suelo				
50% en gastos	Art. 92 LHM	Apoyar a los contribuyentes con rezago a regularizar su situación.	11	4,254.36
75% en gastos	Acta de Cabildo No.2 (31-Enero-05) Publicado 16-Febrero-05		3	828.33
90% en gastos			13	3,707.72
Recargos de Documentos Vencidos de Predial				
50% en recargos	Art. 92 LHM Acta de Cabildo No.2 (31-Enero-05) Publicado 16-Febrero-05	Propiciar se pongan al corriente los contribuyentes con Convenios de Prórroga vencidos.	54	24,108.16
75 % en recargos			5	13,538.09
90% en recargos			1	3,136.79
100% en recargos			3	7,402.85

CONCEPTOS DE SUBSIDIOS APLICADOS DEL 1 DE ENERO AL 31 DE MARZO DE 2005

Concepto	Fundamento	Motivo	Contribuyentes Beneficiados	Valor \$
Derechos de Gobierno del Estado por Aprobación de Planos				
50% en sanciones	Acuerdo con el Estado Acta de Cabildo No.2 (31-Enero-05) Publicado 16-Febrero-05	Apoyar a los contribuyentes para que regularicen sus construcciones omisas.	56	8,146.54
75% en sanciones			75	21,507.38
90 % en sanciones			2	2,114.93
100% en sanciones			10	2,646.95

RESUMEN

CONCEPTOS		PRIMER TRIMESTRE 2005
IMPUESTOS	\$	41,898,118.01
DERECHOS	\$	936,251.90
APROVECHAMIENTOS	\$	27,259,210.40
RECARGOS	\$	5,426,246.15
GASTOS	\$	434,009.25
SANCIONES	\$	3,661,134.47
* CONDONACIONES	\$	261,190.34
Total	\$	79,876,160.52

* INCLUYE: CANCELACIÓN DE SERVICIOS DE TRASLADO DE CRUZ VERDE (199); TOTAL DE CONTRIBUYENTES BENEFICIADOS 327.

CONCEPTOS DE SUBSIDIOS APLICADOS DEL 1 DE ABRIL AL 30 DE JUNIO DE 2005

Concepto	Fundamento	Motivo	Contribuyentes Beneficiados	Valor \$
Impuesto Predial				
10% en el impuesto	Art. 21 bis LHM Acta de Cabildo No.2 (31-Enero-05) Publicado 16-Febrero-05	Cumplir con lo dispuesto por la Ley de Hacienda Municipal.	6	1,741.49
50% en sanciones	Art. 92 LHM Acta de Cabildo No.2 (31-Enero-05) Publicado 16-Febrero-05	Apoyar a los contribuyentes a regularizar su situación.	616	993,789.44
75% en sanciones			191	960,159.99
90% en sanciones			85	560,485.24
100% en sanciones			15	95,429.20
50% en gastos	Art. 92 LHM Acta de Cabildo No.2 (31-Enero-05) Publicado 16-Febrero-05	Apoyar a los contribuyentes a regularizar su situación.	617	100,827.73
75% en gastos			186	93,960.46
90% en gastos			96	62,644.17

CONCEPTOS DE SUBSIDIOS APLICADOS DEL 1 DE ABRIL AL 30 DE JUNIO DE 2005

Concepto	Fundamento	Motivo	Contribuyentes Beneficiados	Valor \$
Impuesto Predial				
Hasta 35% en recargos	Art. 92 LHM Acta de Cabildo No.2 (31-Enero-05) Publicado 16-Febrero-05	Apoyar a los contribuyentes a regularizar su situación. Apoyar adicionalmente a jubilados, pensionados, viudas y discapacitados.	8,011	653,606.60
Hasta 50% en recargos			441	498,452.81
Hasta 75% en recargos			100	172,358.64
Hasta 90% en recargos			543	592,435.51
Hasta 100 % en recargos (especial)			9	7,464.90
35% en Impuesto y rezago	Art.8 LIM Art. 21 bis 9 LHM Acta de Cabildo No.2 (31-Enero-05) Publicado 16-Febrero-05	Huérfanos menores de 18 años, Mujeres no casadas, veteranos, jubilados y pensionados. Apoyo a regularizar rezagos en este impuesto.	3	1,657.20
40% en Impuesto y rezago			12	5,116.80
50% en Impuesto y rezago			14	7,287.00
70% en Impuesto y rezago			2	59,833.20
90% en Impuesto y rezago			29	29,899.35

CONCEPTOS DE SUBSIDIOS APLICADOS DEL 1 DE ABRIL AL 30 DE JUNIO DE 2005

Concepto	Fundamento	Motivo	Contribuyentes Beneficiados	Valor \$
Impuesto Predial Modernización Catastral				
50% en Impuesto y rezago	Art. 8 LIM Acta de Cabildo No.2 (31-Enero-05) Publicado 16-Febrero-05	Apoyar a los contribuyentes con rezago en el impuesto, por construcción omisa.	23	16,988.16
35% en recargos	Art. 92 LHM Acta de Cabildo No.2 (31-Enero-05) Publicado 16-Febrero-05	Apoyar a los contribuyentes a regularizar su situación; ya que cubrirían 5 años de rezago de predial por la diferencia de la construcción omisa.	82	12,969.21
50 % en recargos			13	7,284.63
90% en recargos			4	3,681.67
100% en recargos			14	8,278.53
I.S.A.I				
50% en recargos	Art. 92 LHM Acta de Cabildo No.2 (31-Enero-05) Publicado 16-Febrero-05	Apoyar a los contribuyentes con rezago en el impuesto a regularizar su situación.	129	55,330.58
75% en recargos			56	39,794.24
80% en recargos			56	20,010.60
90% en recargos			27	121,196.53

CONCEPTOS DE SUBSIDIOS APLICADOS DEL 1 DE ABRIL AL 30 DE JUNIO DE 2005

Concepto	Fundamento	Motivo	Contribuyentes Beneficiados	Valor \$
<i>Derechos por Cooperación de Obras (Obras Integrales)</i>				
30% en los derechos de obras	Art. 8 LIM Acta de Cabildo No.2 (31-Enero-05) Publicado 16-Febrero-05	Apoyar a los contribuyentes con rezago ya que han demostrado su voluntad para regularizar su situación, pero en virtud de su precaria situación económica les impide cubrir de inmediato los adeudos principales.	143	23,489.36
50% en los derechos de obras			5	3,238.09
75% en los derechos de obras			10	10,054.22
50% en gastos	Art. 92 LHM Acta de Cabildo No.2 (31-Enero-05) Publicado 16-Febrero-05	Apoyar a los contribuyentes con rezago a regularizar su situación.	142	3,937.83
75% en gastos			1	113.79
90% en gastos			1	258.59
100% en gastos			1	412.17
50% en recargos	Art. 92 LHM Acta de Cabildo No.2 (31-Enero-05) Publicado 16-Febrero-05	Apoyar a los contribuyentes con rezago a regularizar su situación.	144	9,190.11
75% en recargos			2	446.23
90% en recargos			1	631.05
100% en recargos			24	4,595.05

CONCEPTOS DE SUBSIDIOS APLICADOS DEL 1 DE ABRIL AL 30 DE JUNIO DE 2005

Concepto	Fundamento	Motivo	Contribuyentes Beneficiados	Valor \$
Regularización de Inmuebles Propiedad del Municipio de Monterrey (Inmuebles-Obras Integrales)				
90% en derechos y rezagos	Art. 92 LHM Acta de Cabildo No.2 (31-Enero-05) Publicado 16-Febrero-05	Apoyar a los contribuyentes con rezago a regularizar su situación.	5	105,482.47
50% en recargos	Art. 92 LHM Acta de Cabildo No.2 (31-Enero-05) Publicado 16-Febrero-05	Apoyar a los contribuyentes con rezago a regularizar su situación.	3	658.84
90% en recargos			78	54,041.92
Derechos por Cooperación en las Obras Públicas (Proyecto Remodelación)				
5% en derechos	Acuerdo del Tesorero Municipal de Monterrey (12-Agosto-04) Of. N° T03112004	Apoyar a los comerciantes que contribuyen en el desarrollo de nuestra comunidad al pagar rápidamente su cooperación para la remodelación de la calle conocida como "Plaza Morelos".	4	3,737.65
10% en derechos			1	7,670.00

CONCEPTOS DE SUBSIDIOS APLICADOS DEL 1 DE ABRIL AL 30 DE JUNIO DE 2005

Concepto	Fundamento	Motivo	Contribuyentes Beneficiados	Valor \$
Derechos de Sacrificio (Rastro)				
20% en derechos	Art. 8 LIM Acuerdo de la Comisión de Hacienda Municipal (17-Abr-02) Publicado 08-Mayo-02	Ofrecer a los usuarios un costo competitivo sobre el sacrificio de ganado porcino con peso menor a 100 kg.	326	321,534.25
Tramitaciones Urbanas				
50% en derechos	Art. 90 LHM Acuerdo de la Tesorería Municipal de Monterrey con FOMERREY 16-Jul-04 y 09-Sep-04	Satisfacer las necesidades básicas de vivienda del sector	4	179,852.91
80% en derechos			2	8,816.05
Aprobación de Planos en Modernización				
35% en sanciones	Art. 92 LHM Acta de Cabildo No.2 (31-Enero-05) Publicado 16-Febrero-05	Apoyar a los contribuyentes con rezago a regularizar su situación.	25	2,819.83
50% en sanciones			65	9,854.01
75% en sanciones			9	5,126.11
100% en sanciones			14	4,359.89

CONCEPTOS DE SUBSIDIOS APLICADOS DEL 1 DE ABRIL AL 30 DE JUNIO DE 2005

Concepto	Fundamento	Motivo	Contribuyentes Beneficiados	Valor \$
<i>Derechos por Licencias de Uso de Suelo</i>				
50% en derechos	Art. 92 LHM	Apoyar a los contribuyentes con las regularizaciones evitando que prescriban créditos. Así como fomentar la regularización de la vivienda.	1	2,547.35
90% en derechos	Acta de Cabildo No.2 (31-Enero-05) Publicado 16-Febrero-05		1	20,150.12
<i>Derechos de Sitios y Estacionamientos</i>				
30% en derechos y rezagos	Art. 8 LIM	Apoyar a los contribuyentes con rezago a regularizar su situación.	9	18,585.92
	Acta de Cabildo No.2 (31-Enero-05) Publicado 16-Febrero-05			
50% en recargos	Art. 92 LHM	Apoyar a los contribuyentes con rezago a regularizar su situación.	29	7,549.42
75% en recargos	Acta de Cabildo No.2 (31-Enero-05) Publicado 16-Febrero-05		56	37,535.95

CONCEPTOS DE SUBSIDIOS APLICADOS DEL 1 DE ABRIL AL 30 DE JUNIO DE 2005

Concepto	Fundamento	Motivo	Contribuyentes Beneficiados	Valor \$
Derechos de Sitios y Estacionamientos				
50% en gastos	Art. 92 LHM	Apoyar a los contribuyentes con rezago a regularizar su situación.	29	11,228.22
75% en gastos	Art. 8 LIM Acta de Cabildo No.2 (31-Enero-05) Publicado 16-Febrero-05		48	21,180.20
Consumo Medidores Colectivos				
50% en derechos	Acuerdo Económico efectuado por el Municipio de Monterrey y Servicios de Agua y Drenaje, I.P.D. (Mayo-03)	Apoyar a los contribuyentes con rezago a regularizar su situación.	265	52,424.71

CONCEPTOS DE SUBSIDIOS APLICADOS DEL 1 DE ABRIL AL 30 DE JUNIO DE 2005

Concepto	Fundamento	Motivo	Contribuyentes Beneficiados	Valor \$
Multas de Tránsito y Parquímetros				
75% en las Multas	Art. 92 LHM Acta de Cabildo No.2 (31-Enero-05) Publicado 16-Febrero-05	Apoyar a los contribuyentes a regularizar su situación y lograr una mayor recaudación para el Municipio.		
50% en las Multas	Acta de Cabildo No.2 (31-Enero-05) Publicado 16-Febrero-05	Por pronto pago de acuerdo con los términos del reglamento correspondiente, si la pagan dentro de los primeros 15 días después que se cometió la infracción.		
10% en Multas	Acta de Cabildo No.2 (31-Enero-05) Publicado 16-Febrero-05	En flotillas siempre y cuando se liquide en forma mensual el adeudo mediante un convenio, esto como incentivo por pago de las infracciones. Por pronto pago si pagan entre el día 16 y el día 30 después de que se cometió la infracción.		
		Total	25,436	13,992,766.39

CONCEPTOS DE SUBSIDIOS APLICADOS DEL 1 DE ABRIL AL 30 DE JUNIO DE 2005

Concepto	Fundamento	Motivo	Contribuyentes Beneficiados	Valor \$
Multas de Anuncios, Espectáculos, Construcción, Sanidad, Comercio, Limpia y Uso de Suelo				
50% en gastos	Art. 92 LHM Acta de Cabildo No.2 (31-Enero-05) Publicado 16-Febrero-05	Apoyar a los contribuyentes con rezago a regularizar su situación.	4	1,273.39
75% en gastos			8	2,810.68
90% en gastos			9	3,455.52
25% en las multas	Art. 92 LHM Acta de Cabildo No.2 (31-Enero-05) Publicado 16-Febrero-05	Regularizar a los contribuyentes deudores por estos conceptos, y lograr una mayor recaudación para el Municipio.	246	185,015.35
50% en las multas			228	788,952.60
75% en las multas			74	354,057.13
90% en las multas			47	200,472.58
100% en las multas (Lotes Baldíos)			21	60,273.95

CONCEPTOS DE SUBSIDIOS APLICADOS DEL 1 DE ABRIL AL 30 DE JUNIO DE 2005

Concepto	Fundamento	Motivo	Contribuyentes Beneficiados	Valor \$
<i>Recargos de Documentos Vencidos de Predial</i>				
35% en recargos	Art. 92 LHM Acta de Cabildo No.2 (31-Enero-05) Publicado 16-Febrero-05	Propiciar se pongan al corriente los contribuyentes con Convenios de Prórroga vencidos.	36	9,328.42
50 % en recargos			7	10,236.49
75% en recargos			7	45,711.75
<i>Derechos de Gobierno del Estado por Aprobación de Planos</i>				
50% en sanciones	Acuerdo con el Estado Acta de Cabildo No.2 (31-Enero-05) Publicado 16-Febrero-05	Apoyar a los contribuyentes para que regularicen sus construcciones omisas.	25	2,819.66
75% en sanciones			64	8,510.27
90 % en sanciones			9	5,126.07
100% en sanciones			15	7,047.25

CONCEPTOS DE SUBSIDIOS APLICADOS DEL 1 DE ABRIL AL 30 DE JUNIO DE 2005

RESUMEN

CONCEPTOS		SEGUNDO TRIMESTRE 2005
IMPUESTOS	\$	122,523.20
DERECHOS	\$	757,583.10
APROVECHAMIENTOS	\$	15,581,538.00
RECARGOS	\$	2,372,789.68
GASTOS	\$	302,102.75
SANCIONES	\$	2,655,526.96
* CONDONACIONES	\$	174,793.13
TOTAL	\$	21,966,856.82

* **INCLUYE:** CANCELACIÓN DE SERVICIOS DE TRASLADO DE CRUZ VERDE (191); TOTAL DE CONTRIBUYENTES BENEFICIADOS 305.

Concepto	Fundamento	Motivo	Contribuyentes Beneficiados	Valor \$
Impuesto Predial				
40% en Impuesto y rezago	Art.8 LIM Art. 21 bis 9 LHM Acta de Cabildo No.2 (31-Enero-05) Publicado 16-Febrero-05	Huérfanos menores de 18 años, Mujeres no casadas, veteranos, jubilados y pensionados. Apoyo a regularizar rezagos en este impuesto.	9	3,225.77
50% en Impuesto y rezago	Adición a las Bases Generales Acta de Cabildo N° 14 (29-Junio-05) Publicada 11-Julio-05		8	9,858.00
35% en sanciones	Art. 92 LHM Acta de Cabildo No.2 (31-Enero-05) Publicado 16-Febrero-05 Adición a las Bases Generales Acta de Cabildo N° 14 (29-Junio-05) Publicada 11-Julio-05	Apoyar a los contribuyentes a regularizar su situación.	107	117,005.70
50% en sanciones			348	699,229.88
60% en sanciones			110	55,218.65
75% en sanciones			62	386,029.30
90% en sanciones			201	1,090,685.21
100% en sanciones			2,144	8,065,413.54
35% en gastos	Art. 92 LHM Acta de Cabildo No.2 (31-Enero-05) Publicado 16-Febrero-05 Adición a las Bases Generales Acta de Cabildo N° 14 (29-Junio-05) Publicada 11-Julio-05	Apoyar a los contribuyentes a regularizar su situación.	117	13,075.11
50% en gastos			328	68,151.59
65% en gastos			110	5,521.97
75% en gastos			50	35,260.62
90% en gastos			190	101,587.01
100% en gastos			2,142	804,860.78

Concepto	Fundamento	Motivo	Contribuyentes Beneficiados	Valor \$
Impuesto Predial				
Hasta 35% en recargos	Art. 92 LHM Acta de Cabildo No.2 (31-Enero-05) Publicado 16-Febrero-05 Adición a las Bases Generales Acta de Cabildo N° 14 (29-Junio-05) Publicada 11-Julio-05	Apoyar a los contribuyentes a regularizar su situación. Apoyar adicionalmente a jubilados, pensionados, viudas y discapacitados.	489	84,859.47
Hasta 50% en recargos			800	407,079.87
Hasta 65% en recargos			150	39,631.89
Hasta 75% en recargos			81	159,706.48
Hasta 90% en recargos			257	564,005.69
Hasta 100 % en recargos (especial)	7,981	6,501,184.77		
Impuesto Predial Modernización Catastral				
50% en Impuesto y rezago	Art. 8 LIM Acta de Cabildo No.2 (31-Enero-05) Publicado 16-Febrero-05	Apoyar a los contribuyentes con rezago en el impuesto, por construcción omisa.	4	1,426.86
35% en recargos	Art. 92 LHM Acta de Cabildo No.2 (31-Enero-05) Publicado 16-Febrero-05 Adición a las Bases Generales Acta de Cabildo N° 14 (29-Junio-05) Publicada 11-Julio-05	Apoyar a los contribuyentes a regularizar su situación; ya que cubrirían 5 años de rezago de predial por la diferencia de la construcción omisa.	62	12,061.96
50 % en recargos			4	1,596.82
75% en recargos			3	1,235.87
90% en recargos			2	2,136.66
100% en recargos			97	101,793.80

Concepto	Fundamento	Motivo	Contribuyentes Beneficiados	Valor \$
I.S.A.I				
50% en recargos	Art. 92 LHM	Apoyar a los contribuyentes con rezago en el impuesto a regularizar su situación.	42	146,479.25
75% en recargos	Acta de Cabildo No.2 (31-Enero-05) Publicado 16-Febrero-05		10	37,195.68
80% en recargos	Adición a las Bases Generales		2	29,767.83
90% en recargos	Acta de Cabildo N° 14 (29-Junio-05) Publicada 11-Julio-05		152	572,486.84
100% en recargos			43	1,551,805.54
Derechos por Cooperación de Obras (Obras Integrales)				
30% en los derechos de obras	Art. 8 LIM Acta de Cabildo No.2 (31-Enero-05) Publicado 16-Febrero-05	Apoyar a los contribuyentes con rezago ya que han demostrado su voluntad para regularizar su situación, pero en virtud de su precaria situación económica les impide cubrir de inmediato los adeudos principales.	16	3,033.94
50% en los derechos de obras			42	9,064.66
75% en los derechos de obras			9	8,870.62
50% en gastos	Art. 92 LHM	Apoyar a los contribuyentes con rezago a regularizar su situación.	11	512.73
90% en gastos	Acta de Cabildo No.2 (31-Enero-05) Publicado 16-Febrero-05		2	140.34

Concepto	Fundamento	Motivo	Contribuyentes Beneficiados	Valor \$
<i>Derechos por Cooperación de Obras (Obras Integrales)</i>				
50% en recargos	Art. 92 LHM	Apoyar a los contribuyentes con rezago a regularizar su situación.	26	1,309.61
90% en recargos	Acta de Cabildo No.2 (31-Enero-05) Publicado 16-Febrero-05		2	1,423.99
100% en recargos			48	991.48
<i>Regularización de Inmuebles Propiedad del Municipio de Monterrey (Inmuebles-Obras Integrales)</i>				
50% en recargos	Art. 92 LHM	Apoyar a los contribuyentes con rezago a regularizar su situación.	1	77.38
90% en recargos	Acta de Cabildo No.2 (31-Enero-05) Publicado 16-Febrero-05		35	14,263.37
<i>Derechos por Cooperación en las Obras Públicas (Proyecto Remodelación)</i>				
5% en derechos	Acuerdo del Tesorero Municipal de Monterrey (12-Agosto-04) Of. N° T03112004	Apoyar a los comerciantes que contribuyen en el desarrollo de nuestra comunidad al pagar rápidamente su cooperación para la remodelación de la calle conocida como "Plaza Morelos".	3	2,708.10

Concepto	Fundamento	Motivo	Contribuyentes Beneficiados	Valor \$
<i>Derechos de Sacrificio (Rastro)</i>				
20% en derechos	Art. 8 LIM Acuerdo de la Comisión de Hacienda Municipal (17-Abr-02) Publicado 08-Mayo-02	Ofrecer a los usuarios un costo competitivo sobre el sacrificio de ganado porcino con peso menor a 100 kg.	300	299,541.70
<i>Aprobación de Planos en Modernización</i>				
35% en sanciones	Art. 92 LHM Acta de Cabildo No.2 (31-Enero-05) Publicado 16-Febrero-05	Apoyar a los contribuyentes con rezago a regularizar su situación.	68	9,165.72
50% en sanciones			5	866.42
75% en sanciones			3	842.41
100% en sanciones			94	41,310.50
<i>Derechos por Ocupación Vía Pública</i>				
50% en derechos	Art. 8 LIM	Apoyar a los contribuyentes con rezago a regularizar su situación.	1	3,354.17
75% en derechos	Acta de Cabildo No.2 (31-Enero-05) Publicado 16-Febrero-05		1	619.10

Concepto	Fundamento	Motivo	Contribuyentes Beneficiados	Valor \$
<i>Derechos por Licencias de Uso de Suelo</i>				
10% en derechos	Art. 92 LHM Acta de Cabildo No.2 (31-Enero-05) Publicado 16-Febrero-05	Apoyar a los contribuyentes con las regularizaciones evitando que prescriban créditos. Así como fomentar la regularización de la vivienda.	1	12,928.80
<i>Derechos de Sitios y Estacionamientos</i>				
30% en derechos y rezagos	Art. 8 LIM Acta de Cabildo No.2 (31-Enero-05) Publicado 16-Febrero-05	Apoyar a los contribuyentes con rezago a regularizar su situación.	5	20,865.11
50% en recargos	Art. 92 LHM Acta de Cabildo No.2 (31-Enero-05) Publicado 16-Febrero-05	Apoyar a los contribuyentes con rezago a regularizar su situación.	1	263.55
75% en recargos			13	33,206.30
50% en gastos	Art. 92 LHM		1	213.96
75% en gastos	Art. 8 LIM Acta de Cabildo No.2 (31-Enero-05) Publicado 16-Febrero-05	Apoyar a los contribuyentes con rezago a regularizar su situación.	10	9,935.00

Concepto	Fundamento	Motivo	Contribuyentes Beneficiados	Valor \$
Multas de Tránsito y Parquímetros				
75% en las Multas	Art. 92 LHM Acta de Cabildo No.2 (31-Enero-05) Publicado 16-Febrero-05	Apoyar a los contribuyentes a regularizar su situación y lograr una mayor recaudación para el Municipio.		
50% en las Multas	Acta de Cabildo No.2 (31-Enero-05) Publicado 16-Febrero-05	Por pronto pago de acuerdo con los términos del reglamento correspondiente, si la pagan dentro de los primeros 15 días después que se cometió la infracción.		
10% en Multas	Acta de Cabildo No.2 (31-Enero-05) Publicado 16-Febrero-05	En flotillas siempre y cuando se liquide en forma mensual el adeudo mediante un convenio, esto como incentivo por pago de las infracciones. Por pronto pago si pagan entre el día 16 y el día 30 después de que se cometió la infracción.		
Total			32,595	12,822,761.71

Concepto	Fundamento	Motivo	Contribuyentes Beneficiados	Valor \$
Consumo Medidores Colectivos				
50% en derechos	Acuerdo Económico efectuado por el Municipio de Monterrey y Servicios de Agua y Drenaje, I.P.D. (Mayo-03)	Apoyar a los contribuyentes con rezago a regularizar su situación.	161	33,644.62
Multas de Anuncios, Espectáculos, Construcción, Sanidad, Comercio, Limpia y Uso de Suelo				
50% en gastos	Art. 92 LHM	Apoyar a los contribuyentes con rezago a regularizar su situación.	6	2,462.30
75% en gastos	Acta de Cabildo No.2 (31-Enero-05) Publicado 16-Febrero-05		7	8,227.97
90% en gastos			18	8,338.52
25% en las multas	Art. 92 LHM Acta de Cabildo No.2 (31-Enero-05) Publicado 16-Febrero-05	Regularizar a los contribuyentes deudores por estos conceptos, y lograr una mayor recaudación para el Municipio.	235	170,916.33
50% en las multas			237	924,983.34
75% en las multas			92	344,974.49
90% en las multas			77	1,192,741.26
100% en las multas (Lotes Baldíos)			10	15,555.93

Concepto	Fundamento	Motivo	Contribuyentes Beneficiados	Valor \$
<i>Impuesto sobre Diversión y Espectáculos</i>				
50% en el impuesto	Art. 92 LHM Acta de Cabildo No.2 (31-Enero-05) Publicado 16-Febrero-05	Apoyar actividades de dichas asociaciones, logrando que se aumente la recaudación del municipio.	1	156,907.43
<i>Recargos de Documentos Vencidos de Predial</i>				
35% en recargos	Art. 92 LHM Acta de Cabildo No.2 (31-Enero-05) Publicado 16-Febrero-05	Propiciar se pongan al corriente los contribuyentes con Convenios de Prórroga vencidos.	26	9,773.18
50 % en recargos	Adición a las Bases Generales Acta de Cabildo N° 14 (29-Junio-05) Publicada 11-Julio-05		12	11,978.39
75% en recargos			11	31,155.24
100% en recargos			48	96,528.13
<i>Derechos de Gobierno del Estado por Aprobación de Planos</i>				
35% en sanciones	Acuerdo con el Estado Acta de Cabildo No.2 (31-Enero-05) Publicado 16-Febrero-05	Apoyar a los contribuyentes para que regularicen sus construcciones omisas.	68	9,165.19
50% en sanciones			5	866.39
75% en sanciones			3	842.40
90 % en sanciones			2	1,250.66
100% en sanciones			92	40,059.82

RESUMEN

CONCEPTOS		TERCER TRIMESTRE 2005
IMPUESTOS	\$	14,510.63
DERECHOS	\$	551,538.25
APROVECHAMIENTOS	\$	15,471,933.06
RECARGOS	\$	10,413,999.04
GASTOS	\$	1,058,287.90
SANCIONES	\$	10,517,951.79
* CONDONACIONES	\$	173,806.07
MONTO TOTAL DE SUBSIDIOS	\$	38,202,026.74
MONTO TOTAL DE INGRESO		70,214,311.41

* **INCLUYE:** CANCELACIÓN DE SERVICIOS DE TRASLADO DE CRUZ VERDE (187); TOTAL DE CONTRIBUYENTES BENEFICIADOS 428.

Concepto	Fundamento	Motivo	Contribuyentes Beneficiados	Valor \$
Impuesto Predial				
40% en Impuesto y rezago	Art.8 LIM Art. 21 bis 9 LHM Acta de Cabildo No.2 (31-Enero-05) Publicado 16-Febrero-05	Huérfanos menores de 18 años, Mujeres no casadas, veteranos, jubilados y pensionados. Apoyo a regularizar rezagos en este impuesto.	6	3,609.60
50% en Impuesto y rezago	Adición a las Bases Generales Acta de Cabildo N° 14 (29-Junio-05) Publicada 11-Julio-05		49	51,658.00
35% en sanciones	Art. 92 LHM Acta de Cabildo No.2 (31-Enero-05) Publicado 16-Febrero-05 Adición a las Bases Generales Acta de Cabildo N° 14 (29-Junio-05) Publicada 11-Julio-05	Apoyar a los contribuyentes a regularizar su situación.	1	187.03
50% en sanciones			11	6,279.50
75% en sanciones			70	133,240.43
90% en sanciones			54	226,012.25
100% en sanciones			6,511	21,529,350.15
50% en gastos	Art. 92 LHM Acta de Cabildo No.2 (31-Enero-05) Publicado 16-Febrero-05 Adición a las Bases Generales Acta de Cabildo N° 14 (29-Junio-05) Publicada 11-Julio-05	Apoyar a los contribuyentes a regularizar su situación.	17	2,403.09
75% en gastos			69	12,849.85
90% en gastos			51	20,717.96
100% en gastos			6,507	2,154,109.21

Concepto	Fundamento	Motivo	Contribuyentes Beneficiados	Valor \$
Impuesto Predial				
Hasta 50% en recargos	Art. 92 LHM	Apoyar a los contribuyentes a regularizar su situación.	583	176,689.80
Hasta 75% en recargos	Acta de Cabildo No.2 (31-Enero-05) Publicado 16-Febrero-05		24	38,641.77
Hasta 90% en recargos	Adición a las Bases Generales	Apoyar adicionalmente a jubilados, pensionados, viudas y discapacitados.	85	269,105.37
Hasta 100 % en recargos (especial)	Acta de Cabildo N° 14 (29-Junio-05) Publicada 11-Julio-05		26,942	20,627,749.94
Impuesto Predial Modernización Catastral				
50% en Impuesto y rezago	Art. 8 LIM Acta de Cabildo No.2 (31-Enero-05) Publicado 16-Febrero-05	Apoyar a los contribuyentes con rezago en el impuesto, por construcción omisa.	4	990.46
50 % en recargos	Art. 92 LHM	Apoyar a los contribuyentes a regularizar su situación; ya que cubrirían 5 años de rezago de predial por la diferencia de la construcción omisa.	29	9,879.93
90% en recargos	Acta de Cabildo No.2 (31-Enero-05) Publicado 16-Febrero-05		8	9,356.16
100% en recargos	Adición a las Bases Generales Acta de Cabildo N° 14 (29-Junio-05) Publicada 11-Julio-05		206	108,426.10

CONCEPTOS DE SUBSIDIOS APLICADOS DEL 1 DE OCTUBRE AL 31 DE DICIEMBRE DE 2005

Concepto	Fundamento	Motivo	Contribuyentes Beneficiados	Valor \$
I.S.A.I				
50% en recargos	Art. 92 LHM	Apoyar a los contribuyentes con rezago en el impuesto a regularizar su situación.	191	167,414.36
75% en recargos	Acta de Cabildo No.2 (31-Enero-05) Publicado 16-Febrero-05		5	70,870.52
80% en recargos	Adición a las Bases Generales		1	26,078.67
90% en recargos	Acta de Cabildo N° 14 (29-Junio-05) Publicada 11-Julio-05		68	144,393.18
100% en recargos			74	407,628.71
Derechos por Cooperación de Obras (Obras Integrales)				
30% en los derechos de obras	Art. 8 LIM Acta de Cabildo No.2 (31-Enero-05) Publicado 16-Febrero-05	Apoyar a los contribuyentes con rezago ya que han demostrado su voluntad para regularizar su situación, pero en virtud de su precaria situación económica les impide cubrir de inmediato los adeudos principales.	494	91,575.31
50% en los derechos de obras			167	44,557.86
75% en los derechos de obras			60	59,258.89
50% en gastos	Art. 92 LHM Acta de Cabildo No.2 (31-Enero-05) Publicado 16-Febrero-05	Apoyar a los contribuyentes con rezago a regularizar su situación.	536	18,312.88
75% en gastos			3	582.83
90% en gastos			30	2,865.77
100% en gastos			6	386.62

Concepto	Fundamento	Motivo	Contribuyentes Beneficiados	Valor \$
<i>Derechos por Cooperación de Obras (Obras Integrales)</i>				
50% en recargos	Art. 92 LHM	Apoyar a los contribuyentes con rezago a regularizar su situación.	515	52,742.19
90% en recargos	Acta de Cabildo No.2 (31-Enero-05) Publicado 16-Febrero-05		34	29,122.10
100% en recargos			175	19,651.83
<i>Regularización de Inmuebles Propiedad del Municipio de Monterrey (Inmuebles-Obras Integrales)</i>				
90% en derechos y rezagos	Art. 92 LHM Acta de Cabildo No.2 (31-Enero-05) Publicado 16-Febrero-05	Apoyar a los contribuyentes con rezago a regularizar su situación.	3	57,784.92
50% en recargos	Art. 92 LHM	Apoyar a los contribuyentes con rezago a regularizar su situación.	1	2,406.61
100% en recargos	Acta de Cabildo No.2 (31-Enero-05) Publicado 16-Febrero-05		41	32,829.54
5% en gastos	Art. 92 LHM Acta de Cabildo No.2 (31-Enero-05) Publicado 16-Febrero-05	Apoyar a los contribuyentes con rezago a regularizar su situación.	1	559.13

Concepto	Fundamento	Motivo	Contribuyentes Beneficiados	Valor \$
<i>Derechos de Sacrificio (Rastro)</i>				
20% en derechos	Art. 8 LIM Acuerdo de la Comisión de Hacienda Municipal (17-Abr-02) Publicado 08-Mayo-02	Ofrecer a los usuarios un costo competitivo sobre el sacrificio de ganado porcino con peso menor a 100 kg.	320	353,513.99
<i>Aprobación de Planos en Modernización</i>				
50% en sanciones	Art. 92 LHM Acta de Cabildo No.2 (31-Enero-05) Publicado 16-Febrero-05	Apoyar a los contribuyentes con rezago a regularizar su situación.	4	678.98
75% en sanciones			24	6,829.54
100% en sanciones			202	72,143.04
<i>Derechos por Ocupación Vía Pública</i>				
50% en derechos	Art. 8 LIM Acta de Cabildo No.2 (31-Enero-05) Publicado 16-Febrero-05	Apoyar a los contribuyentes con rezago a regularizar su situación.	1	1,048.25

Concepto	Fundamento	Motivo	Contribuyentes Beneficiados	Valor \$
<i>Derechos por Licencias de Uso de Suelo</i>				
50% en derechos	Art. 92 LHM	Apoyar a los contribuyentes con las regularizaciones evitando que prescriban créditos. Así como fomentar la regularización de la vivienda.	1	1,117.62
60% en derechos	Acta de Cabildo No.2 (31-Enero-05) Publicado 16-Febrero-05		1	10,254.96
<i>Derechos de Sitios y Estacionamientos</i>				
30% en derechos y rezagos	Art. 8 LIM	Apoyar a los contribuyentes con rezago a regularizar su situación.	5	10,787.16
	Acta de Cabildo No.2 (31-Enero-05) Publicado 16-Febrero-05			
50% en recargos	Art. 92 LHM	Apoyar a los contribuyentes con rezago a regularizar su situación.	1	319.72
75% en recargos	Acta de Cabildo No.2 (31-Enero-05) Publicado 16-Febrero-05		10	13,743.46
50% en gastos	Art. 92 LHM	Apoyar a los contribuyentes con rezago a regularizar su situación.	1	266.43
75% en gastos	Art. 8 LIM		6	3,119.23
	Acta de Cabildo No.2 (31-Enero-05) Publicado 16-Febrero-05			

Concepto	Fundamento	Motivo	Contribuyentes Beneficiados	Valor \$
Multas de Tránsito y Parquímetros				
75% en las Multas	Art. 92 LHM Acta de Cabildo No.2 (31-Enero-05) Publicado 16-Febrero-05	Apoyar a los contribuyentes a regularizar su situación y lograr una mayor recaudación para el Municipio.		
50% en las Multas	Acta de Cabildo No.2 (31-Enero-05) Publicado 16-Febrero-05	Por pronto pago de acuerdo con los términos del reglamento correspondiente, si la pagan dentro de los primeros 15 días después que se cometió la infracción.		
10% en Multas	Acta de Cabildo No.2 (31-Enero-05) Publicado 16-Febrero-05	En flotillas siempre y cuando se liquide en forma mensual el adeudo mediante un convenio, esto como incentivo por pago de las infracciones. Por pronto pago si pagan entre el día 16 y el día 30 después de que se cometió la infracción.		
Total			23,790	8,246,354.36

Concepto	Fundamento	Motivo	Contribuyentes Beneficiados	Valor \$
Consumo Medidores Colectivos				
50% en derechos	Acuerdo Económico efectuado por el Municipio de Monterrey y Servicios de Agua y Drenaje, I.P.D. (Mayo-03)	Apoyar a los contribuyentes con rezago a regularizar su situación.	79	15,258.22
Multas de Anuncios, Espectáculos, Construcción, Sanidad, Comercio, Limpia y Uso de Suelo				
50% en gastos	Art. 92 LHM	Apoyar a los contribuyentes con rezago a regularizar su situación.	68	22,777.12
75% en gastos	Acta de Cabildo No.2 (31-Enero-05) Publicado 16-Febrero-05		34	8,425.69
90% en gastos			46	16,431.64
25% en las multas	Art. 92 LHM Acta de Cabildo No.2 (31-Enero-05) Publicado 16-Febrero-05	Regularizar a los contribuyentes deudores por estos conceptos, y lograr una mayor recaudación para el Municipio.	165	141,381.36
40% en las multas			101	121,540.17
50% en las multas			227	457,149.44
75% en las multas			110	336,131.13
90% en las multas			113	588,529.24
100% en las multas (Lotes Baldíos)			26	84,361.42

Concepto	Fundamento	Motivo	Contribuyentes Beneficiados	Valor \$
<i>Recargos de Documentos Vencidos de Predial</i>				
100% en recargos	Art. 92 LHM Acta de Cabildo No.2 (31-Enero-05) Publicado 16-Febrero-05 Adición a las Bases Generales Acta de Cabildo N° 14 (29-Junio-05) Publicada 11-Julio-05	Propiciar se pongan al corriente los contribuyentes con Convenios de Prórroga vencidos.	209	440,024.62
<i>Derechos de Gobierno del Estado por Aprobación de Planos</i>				
50% en sanciones	Acuerdo con el Estado Acta de Cabildo No.2 (31-Enero-05) Publicado 16-Febrero-05	Apoyar a los contribuyentes para que regularicen sus construcciones omisas.	4	678.96
75% en sanciones			24	6,829.42
90 % en sanciones			8	6,309.15
100% en sanciones			194	65,833.77

RESUMEN

CONCEPTOS		CUARTO TRIMESTRE 2005
IMPUESTOS	\$	56,258.06
DERECHOS	\$	645,157.18
APROVECHAMIENTOS	\$	9,975,447.12
RECARGOS	\$	22,647,074.58
GASTOS	\$	2,263,807.45
SANCIONES	\$	22,054,372.22
* CONDONACIONES	\$	118,830.74
MONTO TOTAL DE SUBSIDIOS	\$	57,760,947.35
MONTO TOTAL DE INGRESO		94,918,759.53

* INCLUYE: CANCELACIÓN DE SERVICIOS DE TRASLADO DE CRUZ VERDE (160); TOTAL DE CONTRIBUYENTES BENEFICIADOS 194.