

DIRECCIÓN DE CONTROL URBANO

INSTRUCTIVO

**C. JOSÉ GABRIEL JADRA ELIZONDO.
CON DOMICILIO EN LA CALLE MONTEJICAR N°1007,
COLONIA MAESTRANZAS, MONTERREY, NUEVO LEÓN
P R E S E N T E.-**

La Secretaría de Desarrollo Urbano y Ecología del Municipio de Monterrey, N. L., dentro de los autos del expediente administrativo indicado al rubro, dictó la siguiente Resolución:

-- En Monterrey, Nuevo León, a los 06-seis de Octubre del año 2016-dos mil dieciséis.-----**VISTO.-** El expediente administrativo No. L-008/2016, formado con motivo de la solicitud presentada en fecha 12-doce de Enero del 2016-dos mil dieciséis, por el **C. JOSÉ GABRIEL JADRA ELIZONDO**, como propietario del inmueble ubicado en la calle **CHIAPAS N°904-A, COLONIA NUEVO REPUEBLO**, en esta Ciudad, e identificado con el número de expediente catastral **13-082-031**; acreditándolo mediante Escritura Pública Número 19,381-diecinueve mil trescientos ochenta y uno, de fecha 24-veinticuatro días del mes de Marzo del año 2006-dos mil seis, pasada ante la fe del Licenciado Eduardo Adolfo Manautou Ayala, Titular de la Notaría Pública Número 123-ciento veintitrés, en el Primer Distrito Registral del Estado; por la cual solicita la autorización de las **LICENCIAS DE CONSTRUCCIÓN (REGULARIZACIÓN), USO DE SUELO Y USO DE EDIFICACIÓN PARA BODEGA DE PRODUCTOS INOCUOS**, respecto del inmueble antes citado, el cual tiene una superficie de 594.00 metros cuadrados , con una construcción total de 575.30 metros cuadrados por regularizar.


Vistos los dictámenes técnico urbanísticos, disposiciones normativas y demás constancias que obran dentro del expediente y

CONSIDERANDO

I.- Que la Secretaría de Desarrollo Urbano y Ecología del Municipio de Monterrey, es competente para admitir, conocer, tramitar y resolver la presente solicitud, de conformidad a lo dispuesto por los artículos 1 Fracción V, 6 fracciones IV y V, 10 Fracciones XIII y XXV incluyendo último y penúltimo párrafos, 11, 137 Fracción I, 191 fracciones V y X, 226 Fracciones I y II y IV, 227 Fracción II, último párrafo, 228 Fracción I a XIV, 281, 286, 287, 288 Fracción I a VI, 290, 291, 293 Fracción I a V, 294 Fracción I a VIII, 295, 296, 359 y 361 de la Ley de Desarrollo Urbano del Estado de Nuevo León; Artículos 1, 3 fracción II, 6, 8, 9 fracción I punto 4 inciso a), 11, 12 fracción III, 13, 14 fracción III punto 3.20, Artículo 15 fracción II, 16, 36, 46, 47, 49, 52, 139, 156, 157, 158, 159, 160, 161 y 162 fracciones I a XV del Reglamento de Zonificación y Uso de Suelo del Municipio de Monterrey; Artículos 3 fracción V, 4 fracción II, 5 fracciones I a XVII, 8, 9, 10, 13, 14, 15, 16, 17, 18 fracción IX, 22, 23, 25, 125, 126 y 152 del Reglamento para las Construcciones en el Municipio de Monterrey Nuevo León; Artículos 86, 89, 90, 91 y 94 de la Ley de Gobierno Municipal del Estado de Nuevo León y artículos 16 fracción X, 93, 94 fracciones I, V, IX, XXXVIII, XLI y XLII, 95, 96 fracciones II y XII, 97 fracción VIII, 99 fracciones X, XI y XIV del Reglamento de la Administración Pública del Municipio de Monterrey.

AYUNTAMIENTO DE MONTERREY
SECRETARÍA DE DESARROLLO URBANO Y ECOLOGÍA
2016

[Handwritten signatures and initials in blue and yellow ink]



DIRECCIÓN DE CONTROL URBANO

OFICIO No. SEDUE 3061/2016
EXP. ADM. L-008/2016
Página 2 de 11

II.- De acuerdo al Plan de Desarrollo Urbano del Municipio de Monterrey 2013-2025, aprobado en la Sala de Sesiones del Ayuntamiento de Monterrey el 8 de Julio del 2014, Publicado en el Periódico Oficial del Estado de Nuevo León Número 103, con fecha 15 de Agosto del 2014, y de acuerdo al Plano de Delegaciones y a la Matriz de Compatibilidad de Usos y destinos del Suelo contenidos en el Plan antes citado, el predio en cuestión se encuentra en la **DELEGACIÓN SUR, DISTRITO URBANO INDEPENDENCIA**, en una zona indicada como **HML-HABITACIONAL MIXTO LIGERO**, donde el uso solicitado para **3.20.5 BODEGA DE PRODUCTOS INOCUOS** se considera como **CONDICIONADO**; Resultando por lo tanto informar de conformidad con lo establecido en el Artículo 137 fracción II de la Ley de Desarrollo Urbano del Estado de Nuevo León que señala: "La zonificación secundaria que establezcan en los programas de desarrollo urbanos de centros de población, se sujetarán a las siguientes categorías: **II.- CONDICIONADOS:** *aquellos que por sus características de funcionamiento, frecuencia con que se presentan o especialidad y siendo complementarios de los predominantes presentan algún modo o grado de incompatibilidad que pueda evitarse o reducirse con el cumplimiento estricto de condiciones y requerimientos específicos que a esos efectos fije la autoridad competente y por lo mismo a juicio de ésta puedan permitirse en la zona respectiva, principalmente cuando se trate de solucionar problemas de servicios públicos o de acciones de interés general o por causa de utilidad pública. El incumplimiento de esas condiciones y requerimientos dejará sin efectos la autorización de uso de suelo y consecuentemente, procederá la aplicación de las medidas de seguridad y sanciones correspondientes"*

III.- Ahora bien, cabe señalar que el Plan de Desarrollo Urbano del Municipio de Monterrey 2013-2025 y el Reglamento de Zonificación y Uso de Suelo del Municipio de Monterrey, en el artículo 19, contempla para los usos del suelo condicionados para ser autorizados, deberán cumplir con los siguientes requerimientos: **I. Predominancia:** *En una distancia mínima de 100 metros hacia ambos lados del lote en cuestión, en ambos lados de las aceras de las calles. El 55-cincuenta y cinco por ciento de los lotes colindantes y por lo menos uno de los lotes adyacentes al mismo predio no deberán tener uso habitacional unifamiliar habitado. Cuando los frentes de los lotes sean de tamaños desiguales, se podrá determinar la predominancia a través de los metros lineales de citados frentes, de cada predio; II. Contaminación:* *No deberán sobrepasar los límites máximos permisibles de contaminación del aire, agua, energías (radiaciones) y ruido, entre otros; cuando el caso lo amerite el tipo y nivel de contaminación será determinado por un dictamen que emita la Secretaría, según lo dispuesto en la Ley Ambiental del Estado de Nuevo León y demás disposiciones de carácter general aplicables; III. Impacto Vial:* *Que el uso solicitado no represente un problema para la operatividad de la vialidad, en donde el tipo de impacto será determinado mediante un dictamen que emitirá la Secretaría, previo análisis del estudio de impacto vial, de conformidad con lo dispuesto por la Ley, y demás disposiciones de carácter general aplicables. Cuando las Obras de construcción generen en su hora de máxima demanda más de 1500-mil quinientos viajes, según los criterios Institute of Transportation Engineers (I.T.E.), el estudio deberá ser evaluado por el Consejo Estatal de Transporte y Vialidad; IV. Seguridad:* *Que el uso solicitado, no ponga en riesgo la integridad física o patrimonio de los residentes del sector en donde se localiza el predio en cuestión, será determinado el grado de riesgo mediante dictamen que emita la Dirección de Protección civil o Patronato de Bomberos de Nuevo León. Para Usos condicionados sobre corredores Urbanos de Bajo Impacto (CBI), Mediano Impacto (CMI), Alto Impacto (CAI), Industrial (CI) y Corredor Cultural (CCU), zona de Servicios y Comercio (CS), Subcentros Urbanos (SCU) y Zona Industrial y de Transición (ZT), aplicarán las fracciones II, III y IV del presente artículo, así como los demás que se establezcan en la normatividad correspondiente".*

IV.- Considerando lo indicado para usos Condicionados en los términos anteriormente descritos, se tiene que conforme al Plan de Desarrollo Urbano del Municipio de Monterrey 2013-2025 el predio en cuestión se



DIRECCIÓN DE CONTROL URBANO

encuentra en una zona indicada como **HML-HABITACIONAL MIXTO LIGERO**, por lo tanto son aplicables los Requerimientos I, II, III y IV; del artículo 19 del Reglamento de Zonificación y Uso de Suelo del Municipio de Monterrey; en relación al **Requerimiento I:** De acuerdo a las distancias mencionadas en dicho requerimiento, y conforme a la inspección y levantamiento de zonificación realizado por personal adscrito a esta Secretaría, se constató que del 100-cien por ciento de los lotes (28), dentro de las distancias aludidas, por la calle Chiapas, el 57.14 por ciento de los lotes (16), tienen uso diferente al habitacional unifamiliar habitado, y el 42.86 por ciento de los lotes (12), tienen uso habitacional unifamiliar habitado, y los dos lotes adyacentes tienen uso habitacional unifamiliar habitado; y del 100-cien por ciento de los lotes (28), dentro de las distancias aludidas, además uno de los lotes adyacentes al predio en cuestión tienen uso diferente al habitacional unifamiliar habitado; por lo cual Si se satisface dicha predominancia.

Requerimiento II.: Cumple con este requerimiento toda vez que la Dirección de Ecología adscrita a esta Secretaria emitió Lineamientos en materia Ambiental mediante Oficio LTA-041/2016 de fecha 11 de marzo de 2016.

Requerimiento III.: Cumple con este requerimiento toda vez que la Dirección Técnica de Desarrollo Urbano adscrita a esta Secretaria emitió dictamen técnico vial con núm. de oficio DT/V/092/2016 de fecha 16 de junio del 2016, y en el cual concluye que el proyecto presentado es factible desde el punto de vista vial.

Requerimiento IV.: Cumple con este requerimiento ya que presenta Estudio Técnico realizado por la Dirección de Protección Civil del Municipio de Monterrey, mediante oficio No. DPC/033/16, Expediente PC/026/15/18, Tarjeta Folio No.014/16, de fecha 11 de enero del 2016 en el cual otorga lineamientos para Bodega de Productos Inocuos en materia de Protección Civil en el predio que nos ocupa.

V.- Que el proyecto presentado consta de una construcción total de 575.30 metros cuadrados distribuidos en tres niveles, conforme a la siguiente distribución de áreas:

	Por Regularizar	Total	Distribución
Planta Baja.	133.65 m2	133.65 m2	Acceso, estacionamiento descubierto con capacidad para 4-cuatro cajones de estacionamiento, baños, escaleras, 3-bodegas con doble altura y área jardinada.
Planta Alta	441.65 m2	441.65 m2	Almacén.
Total	575.30 m2	575.30 m2	

VI.- Que el proyecto de edificación cumple con los lineamientos urbanísticos señalados en el Plan de Desarrollo Urbano 2013-2025 y lo dispuesto por el Reglamento de Zonificación y Uso de Suelo del Municipio de Monterrey, de acuerdo a la superficie total de 594.00 metros cuadrados, mismos que se desglosan de la siguiente manera: un **COS** (Coeficiente de Ocupación del Suelo) de 0.75 (445.50 metros cuadrados como máximo), y el proyecto presenta 0.74 (441.65 metros cuadrados); un **CUS** (Coeficiente de Utilización del Suelo) de 2.50 (1485.00 metros cuadrados como máximo), y el proyecto presenta 0.96 (575.30 metros cuadrados); **CAV** (Coeficiente de Área Verde) de 0.12 (71.28 metros cuadrados como mínimo), y el proyecto presenta 0.12 (71.61 metros cuadrados); y **Área Libre** de 0.25 (148.50 metros cuadrados como mínimo), y el proyecto presenta 0.26 (152.35 metros cuadrados). Número de Niveles máximos: 5-cinco Niveles, y el proyecto presenta 2-dos niveles, de acuerdo a lo señalado en el cuadro de densidades y lineamientos



DIRECCIÓN DE CONTROL URBANO

urbanísticos contenido en el artículo 36 del Reglamento de Zonificación y Uso de Suelo del Municipio de Monterrey; en relación a la altura máxima permitida para cada nivel de 4.00 metros, el proyecto cuenta con una altura de 5.80 metros en el área de bodegas, por lo cual la Dirección Técnica de Desarrollo Urbano adscrita a esta Secretaría emitió dictamen con número de oficio DPTDU 542/2016, de fecha 25-veinticinco de agosto del 2016-dos mil dieciséis, mediante el cual determina que para distribución arquitectónica presentada para el proyecto es factible autorizarse la altura prevista de 5.80 metros en el área de bodegas, dando cumplimiento a lo establecido en el artículo 39 del citado Reglamento.

VII.- En cuanto a la demanda de Estacionamiento, el proyecto SI cumple con lo requerido conforme al plan antes citado, para los predios ubicados en el Distrito Urbano Independencia, para el giro de Bodega de Productos Inocuos, requiere 1 cajón por cada 235 metros cuadrados, donde conforme al análisis del proyecto presentado se señala 575.30 metros cuadrados de Bodegas, resultando el requerimiento de 2-dos cajones; resolviendo el proyecto con 4-cuatro cajones.

VIII.- De acuerdo a Inspección Ocular realizada por personal adscrito a esta Secretaría de fecha 18-dieciocho de febrero del 2016-dos mil dieciséis, se pudo constar que: El uso actual es Bodega de productos inocuos, bodega de refacciones y artículos para motocicletas y la tercera como Bodega, la construcción coincide con plano y no hay obstáculos que obstruyan los cajones.

IX.- La Dirección de Protección Civil del Municipio de Monterrey, mediante oficio **No. DPC/033/16, Expediente PC/026/15/18, Tarjeta Folio No.014/16**, de fecha 11 de Enero del 2016 emitió dictamen en el cual otorga lineamientos para **Bodega de Productos Inocuos** en materia de Protección Civil para el establecimiento que nos ocupa y el cual está sujeto a las verificaciones que realice dicha autoridad conforme a lo establecido en el oficio citado, que fue emitido y notificado a petición de la parte solicitante, por lo que será a esa dependencia a quien deberá informarse sobre el cumplimiento de dichas medidas, para que la misma actúe en consecuencia.

X.- La Dirección de Ecología adscrita a ésta Secretaría emite oficio LTA-041-2016 de fecha 11 de marzo de 2016, en el cual se indican los lineamientos ambientales a seguir con la finalidad de prevenir los impactos negativos que tendrían las actividades del establecimiento sobre el medio ambiente y hacia la comunidad; los cuales serán indicados en el cuerpo de la presente resolución.

XI.- Con base en el párrafo final del artículo 97 fracción III del Reglamento de la Administración Pública del Municipal de Monterrey, N.L., la Dirección Técnica de Desarrollo Urbano, adscrita a esta Secretaría, mediante oficio número DT/V/092/2016 de fecha 16 de febrero del 2016-dos mil, emitió Dictamen en materia de vialidad, mismo que fue realizado conforme a los documentos y plano de proyecto presentado por el solicitante, concluyendo que el proyecto es factible desde el punto de vista vial, siempre y cuando se cumpla con lo indicado en el citado dictamen.

XII.- En fecha 25 de noviembre del 2015-dos mil quince, se emite alineamiento vial, por parte de la Dirección Técnica de Desarrollo Urbano adscrita a esta Secretaría, en el cual indica lo siguiente: a) a) Para la calle Chiapas deberá un ancho total de 16.00 metros, 8.00 metros medidos del eje central de la calle hacia el predio. En los estudios de vialidad se prevé la modificación de los alineamientos del tramo de la vía pública con la que colinda esta Edificación.

XIII.- Que el interesado dando cumplimiento a lo indicado en el artículo 288 fracción II de la Ley de Desarrollo Urbano del Estado de Nuevo León y 125 del Reglamento para las Construcciones en el Municipio de



DIRECCIÓN DE CONTROL URBANO

Monterrey, y dado que de acuerdo al artículo 3 fracción V del citado reglamento, la construcción conforme a sus características es considerado como Tipo 4b, acompaña Peritaje de Revisión Estructural, realizado por el Arquitecto Juan Ángel de Jesús Chapa Martínez, con cédula profesional 604127, para el inmueble ubicado en la calle Chiapas #904-A, Colonia Nuevo Repueblo, con expediente catastral 13-082-031.

Que, de acuerdo a lo expuesto, fundado y motivado, el suscrito Secretario de Desarrollo Urbano y Ecología del Municipio de Monterrey, Nuevo León:

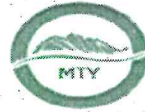
ACUERDA:

PRIMERO.- Por los motivos y razones expuestas en los términos señalados y bajo las condiciones que se indican en el capítulo de considerando de la presente resolución se **AUTORIZAN** las **LICENCIAS DE CONSTRUCCIÓN (REGULARIZACIÓN), USO DE SUELO Y USO DE EDIFICACIÓN PARA BODEGA DE PRODUCTOS INOCUOS**, para el predio ubicado en la calle **CHIAPAS N°904-A, COLONIA NUEVO REPUEBLO**, en esta Ciudad, e identificado con el número de expediente catastral **13-082-031**, el cual tiene una superficie de 594.00 metros cuadrados, con una construcción total de 575.30 metros cuadrados por regularizar.

SEGUNDO.- El propietario, ocupante o interesado deberá cumplir al inicio de actividades y en todo momento con todas y cada una de las siguientes obligaciones y/o lineamientos:

- A) Las obligaciones impuestas que se contienen en el acuerdo se complementan y adicionan con las contenidas en la documentación gráfica (Planos 1 de 1), la cual debidamente autorizada forma parte integrante del acuerdo.**
- B) Deberá cumplir al inicio de actividades y en todo momento con todas y cada una de las siguientes obligaciones y/o lineamientos:**
 - a) Respetar el proyecto arquitectónico tal y como se ilustra en los planos autorizados al efecto (Distribución, dimensiones de las áreas indicadas en las plantas arquitectónicas del proyecto, dimensiones de los accesos y salidas a la zona de estacionamiento, altura de las edificaciones, etc.).
 - b) No podrá utilizarse el inmueble que nos ocupa para un uso diferente del autorizado en el presente acuerdo ni modificar el funcionamiento estructural del proyecto aprobado, sin haber obtenido previamente la autorización correspondiente.
 - c) Deberá de respetar el uso de edificación para **BODEGA DE PRODUCTOS INOCUOS**, en el predio en cuestión.
 - d) Deberá respetar el uso de todas y cada una de las áreas indicadas en el proyecto arquitectónico que en este acto se autoriza, **no deberá cambiar el giro ni su área de construcción aquí señalada** (respetar lo indicado en el proyecto autorizado al efecto), quedando totalmente obligado a mantener en función 2-dos cajones de estacionamiento, como mínimo, con las dimensiones mínimas de 2.70 x 5.00 metros que indica el proyecto, en caso contrario quedará sin efectos la presente autorización.
 - e) Deberá respetar el uso de todas y cada una de las áreas indicadas en el proyecto arquitectónico que en este acto se autoriza, **no deberá cambiar la Fachada, el giro ni su área de construcción aquí señalada** (respetar lo indicado en el proyecto autorizado al efecto), quedando totalmente obligado a mantener en función los cajones de estacionamiento que indica el proyecto, en caso contrario quedará sin efectos la presente autorización.





DIRECCIÓN DE CONTROL URBANO

- f) **Deberá contar con la autorización de los anuncios del establecimiento, por lo que se le previene a tramitar y obtener la Licencia para colocar el tipo de anuncio y lineamientos permitidos antes de cualquier movimiento.**
- g) Deberá de contar con el Plan de Contingencias y la Unidad Interna de Respuesta Inmediata realizado por un consultor externo adscrito a la Dirección de Protección Civil Estatal, así como la Auditoria Técnica (análisis de riesgos) emitida por la dirección antes mencionada previo al inicio de ventas o rentas de los inmuebles en observancia de la Ley de Protección Contra Incendios y Materiales Peligrosos del Estado de Nuevo León.
- h) Queda totalmente prohibido estacionarse o realizar cualquier tipo de maniobra que impacte negativamente en la vía pública.
- i) Deberá conservar a la edificación en buenas condiciones de estabilidad, servicio, aspecto e higiene, evitar que se conviertan en molestia o peligro para las personas o los bienes, reparar y corregir los desperfectos.
- j) Los acabados en las fachadas deben mantenerse en buen estado de conservación, aspecto e higiene.
- k) Deberá implementar un programa de limpieza, en donde se incluya el exterior del establecimiento, la fachada, las banquetas, la media calle y en todas sus colindancias.
- l) Deberá cumplir con el reglamento de Limpia y Regulación Sanitaria de la Secretaría de Servicios Públicos del Municipio de Monterrey.
- m) No podrá utilizarse el inmueble que nos ocupa para un uso diferente del autorizado en el presente acuerdo ni modificar el funcionamiento estructural del proyecto aprobado.

C) La Dirección de Protección Civil del Municipio de Monterrey, mediante oficio No. DPC/033/16, Expediente PC/026/15/18, Tarjeta Folio No.014/16, de fecha 11 de Enero del 2016 emitió dictamen en el cual otorga lineamientos para Bodega de Productos Inocuos en materia de Protección Civil para el establecimiento que nos ocupa y el cual está sujeto a las verificaciones que realice dicha autoridad conforme a lo establecido en el oficio citado, que fue emitido y notificado a petición de la parte solicitante, por lo que será a esa dependencia a quien deberá informarse sobre el cumplimiento de dichas medidas, para que la misma actúe en consecuencia.

D) En materia de Vialidad, deberá cumplir con lo indicado en el oficio DT/V/092/2016 de fecha 6 de febrero del 2016, emitido por la Dirección Técnica de Desarrollo Urbano adscrita a esta Secretaría, siendo lo siguiente:

1. El Proyecto deberá respetar el siguiente Alineamiento Vial de acuerdo al Plan de Desarrollo Urbano del Municipio de Monterrey 2013-2025, a la Ley de Desarrollo Urbano del Estado de Nuevo León, al Artículo 64 del Reglamento para las Construcciones del Municipio de Monterrey y al Alineamiento Vial emitido por ésta Secretaría.



a) Para la calle Chiapas un ancho total de 16.00 metros, 8.00 metros medidos del eje central de la calle hacia el predio.

Nota: Se prevé la modificación al tramo de la vía pública con la que colinda el predio.

AL

2. El Predio cuenta con afectación vial por la calle Chiapas, la cual está prevista dentro del Plan de Desarrollo Urbano del Municipio de Monterrey 2013-2025. Al respecto y de conformidad con el Artículo 64 del Reglamento para las Construcciones en las superficies previstas como afectación vial

Handwritten signature and initials in blue and yellow ink.

Handwritten signature in purple ink.



DIRECCIÓN DE CONTROL URBANO

OFICIO No. SEDUE 3061/2016
EXP. ADM. L-008/2016
Página 7 de 11

se prohíbe realizar cualquier tipo de construcción, pudiendo ser utilizada dicha superficie como área ajardinada y/o estacionamiento, en cuyo caso se estará a las disposiciones legales aplicables.

El propietario quedará condicionado a que en el momento que se realice la ampliación de la calle Chiapas, debido a un requerimiento por parte de la autoridad Municipal o Estatal según sea la instancia que la lleve a cabo, quedará obligado a dejar libre el área que quede dentro de los alineamientos viales previstos, para que pueda ser habilitada como vía pública.

3. El proyecto deberá cumplir con el requerimiento de cajones de estacionamiento de acuerdo a la Matriz de Compatibilidad de Usos de Suelo del Plan de Desarrollo Urbano del Municipio de Monterrey 2013-2025.
4. De acuerdo al Artículo 52 del Reglamento de Zonificación y Uso de Suelo del Municipio de Monterrey, las dimensiones de los cajones dispuestos en batería deberán ser por lo menos de 2.70 x 5.00 metros, tomando en cuenta las características de los vehículos ligeros y el espacio necesario para abrir las puertas.
5. Con respecto a los cajones propuestos colindantes a la calle Chiapas, de acuerdo al mismo Artículo 52 del Reglamento de Zonificación y Usos de Suelo y tomando en cuenta la jerarquía de la calle Chiapas, los cajones colindantes a la mencionada vialidad deberán cumplir con lo siguiente: *En las calles Subcolectoras y de mayor jerarquía, los cajones de estacionamiento colindantes a la vía pública y dispuestos en batería a 90° deberán contemplar una distancia de resguardo de 1 metro, medido a partir del límite de propiedad o alineamiento vial al cajón de estacionamiento*
6. Con relación al vehículo de carga, y de acuerdo a las características del Proyecto y el espacio disponible para su estacionamiento, no deberá hacer uso de vehículos mayores a 5.00 metros de longitud.
7. Deberá acatar lo establecido por el Reglamento de Vialidad y Tránsito del Municipio de Monterrey 2011 (artículo 42, inciso III) que a la letra dice: "queda prohibido en la vía pública realizar maniobras de carga y descarga sin la autorización de la Autoridad Municipal de Vialidad y Tránsito".
8. Queda prohibido tener vehículos de carga sobre las vialidades colindantes al predio estacionados o en espera de ingresar al Desarrollo.
9. No deberán tener venta al público directamente en estas bodegas ya que no cuentan con un área de estacionamiento que reúna las condiciones necesarias para esto. Los cajones de estacionamiento propuestos deberán ser únicamente para personal que laborará en la bodega y visitantes que acuden con fines relativos al giro de la misma bodega.
10. El acceso vehicular a los cajones de estacionamientos y a la zona de carga y descarga, deben estar libres de cualquier obstáculo que afecte su funcionalidad, así como la visibilidad para realizar las maniobras vehiculares. Por lo anterior, no deberán existir obstáculos fijos o móviles, así como postes o árboles colindantes al acceso al Desarrollo que dificulten la entrada y salida a los usuarios.
11. Con respecto a la vía pública, queda prohibido separar espacios para estacionar vehículos o colocar señales, o dispositivos de tránsito sin autorización de la autoridad municipal de vialidad y tránsito, de acuerdo al Artículo 42 del Reglamento de Vialidad y Tránsito del Municipio de Monterrey.



DIRECCIÓN DE CONTROL URBANO

12. El Desarrollo queda obligado a que la operación que presente, así como cualquier otro servicio que ofrezca, tanto al interior como en su zona de estacionamiento sea tal que no ocasione problemas operacionales a la vialidad y a la zona colindante. La operación vehicular al interior del Desarrollo será responsabilidad de los propietarios del mismo.
13. El proyecto deberá tener el señalamiento (horizontal y vertical) de tipo informativo, restrictivo y preventivo necesario tanto en el interior del estacionamiento, así como al exterior del predio. Es importante aclarar que los costos del señalamiento deberán ser con cargo al Desarrollador. La Secretaría de Seguridad Pública y Vialidad determinará en su caso solicitar el señalamiento vial y las adecuaciones viales necesarias para el correcto funcionamiento vial de la zona.
14. El propietario o propietarios del Desarrollo, quedan obligados a realizar las aportaciones necesarias para poder llevar a cabo las obras o adecuaciones viales planificadas en la zona cuando así sea requerido.

E) En materia de Ecología, deberá de respetar lo indicado en el oficio LTA-041/2016 de fecha 11 de marzo del 2016, emitido por la Dirección de Ecología adscrita a esta Secretaría en cuanto a lineamientos en materia ambiental, y que en lo siguiente se transcribe:


Generales

1. El material a almacenar deberá tener las propiedades inocuas por lo que es prohibido almacenar productos o residuos peligrosos (listado en la NOM-052-SEMARNAT-2005), sustancias contenidas en el 1er y 2do listado de actividades altamente riesgosas por la SEMARNAT), productos químicos (pinol, cloralex, productos perecederos, pintura con plomo o solvente, etc.), productos o actividades que se clasifican como molestas (aquellas que produzcan ruido, vibraciones, olores, etc.).
2. Es prohibido realizar cualquier actividad de transformación o envase dentro o fuera del predio.
3. Deberán contar con un programa permanente que incluya el control de insectos y roedores.
4. Durante el funcionamiento de la obra deberá implicar el uso eficiente de la energía y del agua, así como de los recursos materiales no perjudiciales por el ambiente, ello con la finalidad de lograr una reducción de los impactos ambientales y una sustentabilidad del edificio.

Aspecto Ambiental

Ruido y/o Vibraciones

5. No deberán existir espacios abiertos principalmente en colindancia con casa habitación, esto con la finalidad de no impactar negativamente el entorno con el desarrollo de las actividades que generen emisiones de ruido.
6. Las actividades, los equipos o maquinaria que provoquen ruido y/o vibraciones no podrán colocarse en colindancia a casa habitación, vía pública y a límites del predio, en cualquier ubicación deberán estar aislados acústicamente y no deberán sobrepasar los límites máximos permisibles de ruido para fuentes fijas (NOM-081 SEMARNAT -1994) que es de 68 dB (A) de 08:00 a 18:00 horas (horario común para bodegas).
7. Las bocinas, magnavoces o altavoces de sistemas de sonido, música, intercomunicación, etc., deberán estar orientados hacia el interior y regulado su volumen a fin de que no sobrepasen los



DIRECCIÓN DE CONTROL URBANO

límites máximos permisibles de emisión de ruido por la Norma correspondiente, ni sus vibraciones.

8. No se permite la ejecución u operación de equipos de sonido, instrumentos musicales, bocinas, amplificadores y similares en terrazas o en interiores con espacios abiertos ni en vía pública.

Contaminación del Suelo

9. El suelo deberá estar protegido con material impermeable, es prohibido realizar cualquier actividad en suelo natural.
10. Queda prohibido la derrama o vertido de material sólido o líquido al suelo, a la vía pública y/o áreas verdes.
11. Deberá tomar medidas preventivas para evitar o minimizar fugas de líquidos que puedan afectar el suelo del área, evitando colocar materiales y/o equipos sobre suelo natural.
12. El interior del establecimiento deberá estar libre de derrames de grasa y aceite.
13. Deberá colocar trampas de aceite y grasas en los registros de drenaje sanitario.
14. En caso de usar transformador de energía eléctrica, este no deberá estar sobre suelo natural, además deberá contar con barrera de contención para evitar derrames.
15. Contaminación del Agua
16. Deberá registrar sus descargas de agua residual en la Secretaría de Desarrollo Sustentable previo a la operación del establecimiento.
17. Es prohibido la derrama o vertido de residuos sólidos o líquidos al drenaje sanitario o pluvial.
18. Los líquidos residuales del proceso deberán cumplir con las Normas Oficiales Mexicanas.
19. Los sistemas de drenaje deberán ser protegidos de derrames accidentales de residuos sólidos o líquidos de sustancias que pudiesen ocasionar alteraciones a la calidad del flujo ordinario del sistema; estableciendo un sistema de barreras, fosas, charolas canales, etc., con la finalidad de contener materiales y prevenir posibles contingencias, además de contar con trampas de aceites y grasas.


Manejo de Residuos Sólidos

20. Deberá de registrarse como generador de residuos de manejo especial ante la Secretaría de Desarrollo Sustentable del Estado.
21. Los residuos que se generen deberán manejarse (almacenamiento, transporte y disposición final) adecuadamente de conformidad con el Reglamento de la Ley General para la Prevención y Gestión Integral de los Residuos.
22. Deberá instalar contenedores con tapas para el almacenamiento temporal de los residuos generados, dichos contenedores deberán de ubicarse dentro del predio sin vista a vía pública.
23. Deberá contar con empresa autorizada para la recolección de residuos sólidos que generen.
24. Deberá contar con el registro tipo, volumen y destino de residuos generados.

Reforestación

25. En el espacio destinado a área verde, deberá ser arborizado con 02-dos árboles de la especie





DIRECCIÓN DE CONTROL URBANO

encino, con dimensiones de 5.0 centímetros de diámetro en su tallo medido a 1.20 m de altura (de acuerdo a la Ley de Desarrollo Urbano del Estado de Nuevo León Art. 206 1fracción VI) y deberá de contar con 1-un árbol de las mismas características por cada 2-dos cajones de estacionamiento (siendo la cantidad de 02-dos árboles), por lo cual deberá de arborizar la cantidad total de 4-cuatro árboles de las características arriba mencionada (de acuerdo al Reglamento de Zonificación y Uso de Suelo del Municipio de Monterrey Art. 92), en caso de incumplimiento de este numeral, se hará acreedor a las sanciones establecidas en el reglamento de Protección Ambiental e Imagen Urbana de Monterrey.

Imagen Urbana

26. En caso de contar con el permiso del anuncio tipo "b" instalado en fachada del establecimiento, deberá presentar copia del refrendo 2016, de lo contrario, deberá regularizarlo ante esta dependencia.
27. No podrá rentar, arrendar o subarrendar el predio para la instalación de anuncios ajenos al establecimiento.


TERCERO: Se hace del conocimiento al propietario, ocupante o interesado, que en el caso de incumplir con las condiciones, lineamientos o requerimientos referentes y competentes de esta Autoridad Municipal se procederá a la aplicación de las sanciones y medidas de seguridad contenidas en la ley de la materia.

CUARTO: La utilización que se dé a las construcciones, edificaciones e instalaciones, deberá ser aquella que haya sido autorizada por la Autoridad Municipal competente. Para darles un aprovechamiento distinto al originalmente aprobado, se deberá tramitar y obtener una nueva autorización. Lo anterior con fundamento en el tercer párrafo del artículo 295 de la Ley de Desarrollo Urbano del Estado de Nuevo León.

QUINTO: La Licencia de Uso de Edificación perderá su vigencia si dentro del término de tres años no se ejerce el derecho por ella conferido, y que se empezarán a computar a partir del día hábil siguiente a la fecha de expedición; lo anterior de acuerdo con el artículo 296 de la Ley de Desarrollo Urbano del Estado de Nuevo León.

SEXTO: Por ser cuestión de orden público, es deber de la autoridad apereibir a los interesados en términos del artículo 344 de la Ley de Desarrollo Urbano del Estado, en vigor, el cual establece que: Se sancionará con la revocación de las autorizaciones, licencias y permisos en los casos siguientes: I. Cuando se descubra que se utilizaron documentos falsos o erróneos o que se consiguieron con dolo a fin de obtener la autorización correspondiente; II. Cuando se construya un proyecto diferente al autorizado; o III. Cuando para el otorgamiento de la licencia, permiso o autorización el servidor público competente dicte el acto en contravención a alguna disposición jurídica vigente; o IV. Cuando se haya emitido por autoridad incompetente.

SÉPTIMO: Que con fundamento en el artículo 361 de la Ley de Desarrollo Urbano del Estado de Nuevo León, la presente resolución no prejuzga sobre los derechos de propiedad y se dictó conforme a los documentos, informes y datos proporcionados por el solicitante por lo que será a su cargo y responsabilidad la autenticidad, validez, calidad, contenido, cálculos y especificaciones que contengan los estudios, peritajes, memorias, responsivas, planos y demás documentos que presente ante la autoridad; y con el apereibimiento de las sanciones que contempla el Código Penal del Estado en sus artículos 385 y 387 para al que por sí o por



DIRECCIÓN DE CONTROL URBANO

interpósita persona proporcione documentación falsa o simule cualquier acto, para obtener autorización, relativa a edificaciones, o sobre cualquier petición elevada con tales propósitos a la dependencia administrativa correspondiente, sin los cuales ésta no se hubiere legalmente otorgado.

OCTAVO: Previo el pago de los derechos municipales y demás obligaciones fiscales, correspondientes, notifíquese personalmente o por conducto de los C. C. Notificadores Adscritos a esta Secretaría. - Así Administrativamente actuando lo firman los C.C. Secretario de Desarrollo Urbano y Ecología y el Director de Control Urbano del Municipio de Monterrey Nuevo León.

**LIC. LUIS HORACIO BORTONI VAZQUEZ
C. SECRETARIO DE DESARROLLO URBANO Y ECOLOGÍA**



**LIC. HECTOR FRANCISCO REYES LOPEZ
DIRECTOR DE CONTROL URBANO**

SCS/AEDC/eats

Lo que notifico a usted por medio del presente instructivo que entregue a una persona que dijo llamarse Claudia Licett Delgado Nunez siendo las 1:15 horas del día 3 del mes de Noviembre del 2016

EL C. NOTIFICADOR
NOMBRE Jair Limon Gallegos
FIRMA [Signature]
NO. DE GAFETE _____

LA PERSONA CON QUIEN SE ENTIENDE LA DILIGENCIA.
NOMBRE Claudia Licett Delgado Nunez
FIRMA [Signature]

